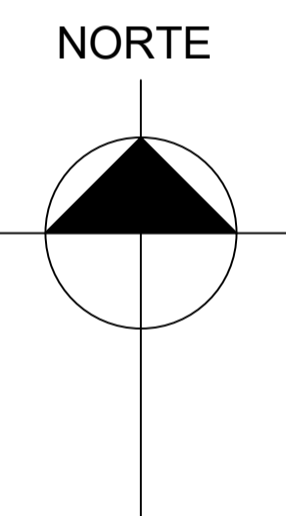
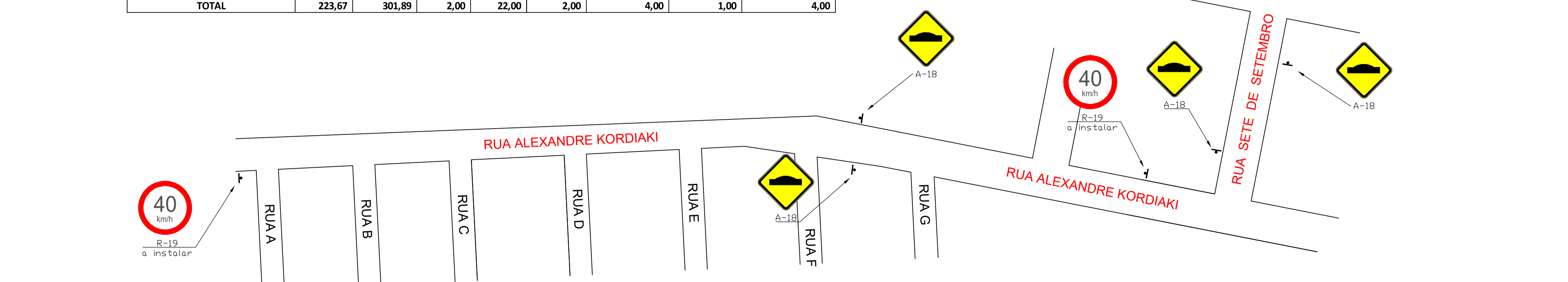


PLANTA DE SINALIZAÇÃO
ESCALA 1 : 500

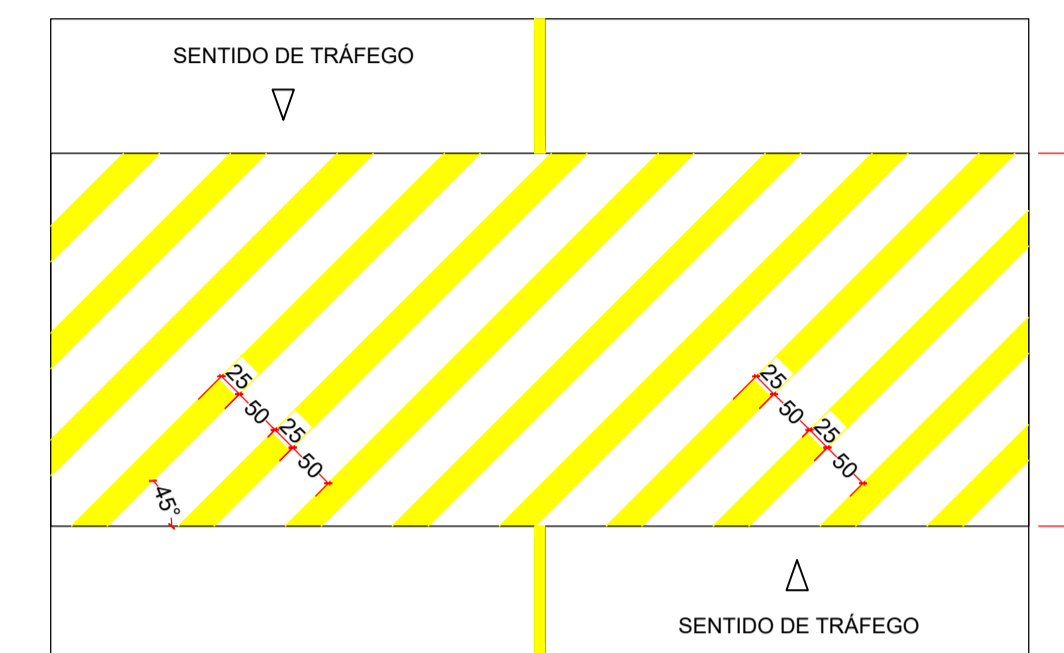


PLANTA DE SINALIZAÇÃO
ESCALA 1 : 500

Trecho	SINALIZAÇÃO							
	Sinalização horizontal branca (m²)	Sinalização horizontal amarela (m²)	Placa R-1 (Pare)	Placa A-18 (Lombada)	Placa A-33b (Trevisia Elevada)	Placa R-6b (Estacionamento Regulamentado)	Placa Nome de Logradouro	R-19 (Velocidade Máxima Permitida)
Rua Profª Lurdes Terezinha Tomem	168,62	64,60	-	2,00	2,00	4,00	1,00	-
Rua Irmã Maria Ward	21,46	12,06	1,00	-	-	-	-	-
Rua Francisco Teixeira	22,40	129,06	-	4,00	-	-	-	1,00
Rua Projetada A	11,20	57,20	1,00	-	-	-	-	1,00
Rua Alexandre Kordiak	-	-	-	2,00	-	-	-	2,00
Rua Celso Ferreira Jorge	-	27,13	-	4,00	-	-	-	-
Rua Sete de Setembro	-	-	-	8,00	-	-	-	-
Rua Generoso Karpinski	-	11,84	-	2,00	-	-	-	-
TOTAL	223,67	301,89	2,00	22,00	2,00	4,00	1,00	4,00



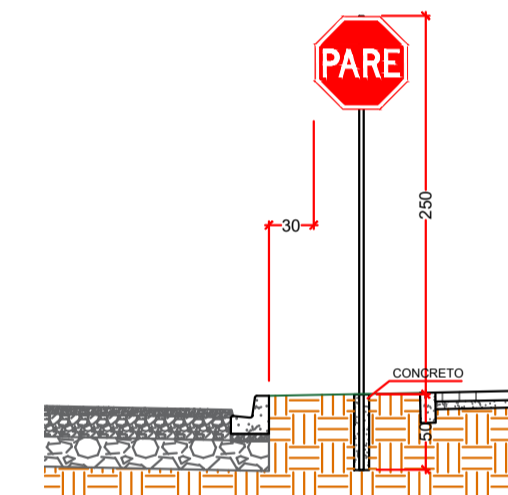
PLANTA DE SINALIZAÇÃO
ESCALA 1 : 500



LOMBADA TIPO II
ESCALA 1 : 75

SINAL		COR	
FORMA	CÓDIGO	FUNDO	AMARELA
	A-18	SÍMBOLO	PRETA
		ORLA INTERNA	PRETA
		ORLA EXTERNA	AMARELA
		LEGENDA	PRETA
LADO (M)		0,45	
ORLA EXTERNA (M)		0,009	
ORLA INTERNA (M)		0,018	

SINAL		COR	
FORMA	CÓDIGO	FUNDO	BRANCA
	R-19	SÍMBOLO	PRETO
		TÁRIA	VERMELHA
		ORLA	VERMELHA
		LETRAS	PRETA
DÍAMETRO (M)		0,40	
TÁRIA MÍNIMA (M)		0,04	
ORLA MÍNIMA (M)		0,04	



INSTALAÇÃO PLACAS
ESCALA 1 : 50

PREFEITURA MUNICIPAL DE SANTA MARIA DO OESTE

CNPJ: 95.684.544/0001-26

Rua José de França Pereira, nº 10 - Fone: (42) 3644-1137 CEP: 85230-000 - Santa Maria do Oeste - Paraná

CIPA: **PAVIMENTAÇÃO ASFÁLTICA**
RUA PROFª LURDES TEREZINHA TOMEM E VILA DEUS - SANTA MARIA DO OESTE

PROJETO DE SINALIZAÇÃO

APROVAÇÕES	DESSAHO	DATA	ULTIMA REVISÃO
	Bruno C. de Campos	07/03/2024	07/03/2024

PAVIMENTAÇÃO ASFÁLTICA
Área de Pavimentação + Recape: 5.577,52 m²

RESPONSÁVEL TÉCNICO	PROFESSOR	ESCALAS
Bruno Cesar de Campos CREA-PR 177.596/D	Oscar Delgado PREFEITO MUNICIPAL	Indicadas PRANCHAS: 11 / 11