

LEI N.º 033/2001

Dispõe sobre a Planta Genérica de Valores Imobiliários (valor do metro quadrado m² de edificações e Terrenos) da área urbana, para fins de cálculo do IPTU e do ITBI.

A Câmara Municipal de Santa Maria do Oeste, Estado do Paraná, aprovou e eu Prefeito Municipal, sanciono e faço promulgar a seguinte Lei:

Art. 1º. - Fica atualizada a Planta Genérica de Valores Imobiliários (do metro quadrado (m²) de edificações e terrenos), para fins de cálculo do IPTU e do ITBI.

Parágrafo Primeiro - os valores de metro quadrado (m²) de edificações são os abaixo relacionados:

TIPO DE EDIFICAÇÃO	RS
Casa.....	167,07
Construção Precária.....	74,25
Apartamento.....	176,35
Loja.....	139,23
Galpão	111,38
Telheiro	92,04
Fábrica	222,76
Especial	278,46


Parágrafo Segundo - Os valores de metro quadrado (m²) de terrenos, são os constantes da Planta Genérica de Valores Imobiliários Demonstrativa (em anexo e fazendo parte integrante desta lei). E relacionados como segue:

SEDE

Logradouro	Face de Quadra	RS
Rua Generoso Karpinski	10105-E, 10155-D, 10230-E, 10275-D, 10360-D, 10360-D, 10490-E, 10490-D, 10610-D, 10720-D	6,33
Rua Generoso Karpinski	11580-E, 11580-D, 11330-E, 11330D, 11180-D, 11180-E, 11020-E, 10610-E	2,72
Rua Sete de Setembro	10105-E, 10105-D, 10230-D, 10230-E, 10360-E, 10360-D, 10490-D, 10490-E	5,06



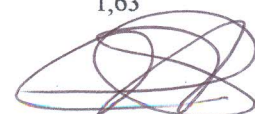
Logradouro	Face de Quadra	RS
Rua Arnaldo Ewaldo Iansen	10105-E, 10105-D, 10230-E, 10230-D, 10360-D, 10360-E, 10490-E, 10490-D	1,63
Rua Agenor de Oliveira	10155-E, 10155-D, 10275-E, 10275-D, 10360-E, 10360-D, 10490-E, 10490-D, 10610-E, 10605-D	5,06
Rua Artur D. Guimarães	10165-E, 10165-D, 10300-E, 10300-D	5,06
Rua Celso Ferreira Jorge	10225-E, 10225-D, 10300-E, 10300-D, 10500-D, 10400-E, 10490-E	5,06
Travessa Santa Maria	10250-D	1,63
Rua Victor Grande	10360-E, 10330-D	5,06
Rua Verci Grande	10110-D, 10215-D, 10330-D, 10330-E, 10400-E, 10400-D	5,06
Rua Verci Grande	10215-E	2,72
Rua Verci Grande	9950-D	1,63
Rua Germano Wendler	9950-E, 9950-D	1,63
Rua Germano Wendler	10110-E, 10110-D, 10215-E, 10215-D, 10330-E, 10330-D, 10440-E, 10440-D	5,06
Rua Francisco Teixeira	9950-E, 9950-D, 9640-E, 9640-D	1,63
Rua Francisco Teixeira	9850-E, 9850-D	2,72
Rua Francisco Teixeira	10110-E, 10110-D, 10215-E, 10215-D	5,06
Rua Bernardino Grande	9950-E, 9915-D	1,63
Rua Bernardino Grande	10110-E, 10110-D, 10215-E, 10215-D	5,06





Logradouro	Face de Quadra	R\$
Rua Alexandre Kordiake	9915-E	1,63
Rua Alexandre Kordiake	10080-D, 10110-E, 10180-D, 10215-E 10335-E, 10390-D, 10490-E, 10469-D, 10508-D, 10610-E, 10670-D, 10350-D 10520-D, 10570-D	6,08
Rua Alexandre Kordiake	10710-E	5,06
Rua Alexandre Kordiake	9800-E, 10005-D, 10710-D 10870-E, 10870-D	2,72
Rua Onze de Julho	10390-D, 10480-D, 10470-E, 10330-E 10330-D	5,06
Rua Onze de Julho	10580-E, 10600-D	1,63
Rua Joaquim Monteiro Sobrinho	10430-E, 10440-D, 10520-E, 10535-D 10330-E, 10330-D	5,06
Rua Joaquim Monteiro Sobrinho	10640-E, 10685-D	1,63
Rua "1"	10469-E, 10469-D	4,20
Rua "2"	10469-E, 10469-D	4,20
Rua "3"	10469-E, 10469-D, 10522-E, 10522-D	4,20
Rua "B"	09950-E, 9887-E, 9825-E, 9755-E 9723-E, 9678-E	4,20
Rua "A"	9950-D, 9887-D, 9825-D, 9755-D, 9825-E 9755-E	4,20
Rua "4"	10440-D, 10440-E	4,20
Rua João Prestes de Carvalho	10210-D, 10520-D, 10590-D, 10590-E	2,72
Rua D-2	10190-D, 10190-E	2,72

Logradouro	Face de Quadra	R\$
Rua Projetada D-3	10913-D	2,72
Rua Profª. Lurdes Terezinha Tomem	10160-E, 10175-D, 10280-E, 10400-E 10460-D	2,72
Rua Mario Silvestre	10420-E, 10400-D	2,72
Rua Francelino M. Sobrinho	11100-E, 11120-D	2,72
Rua Irmã Maria Ward	11100-D, 1120-E	2,72
Rua da Gruta	10260-E, 10260-D	2,72
Rua E-3	10800-E, 10800-D	2,72
Rua C-1	102680-D, 10280-E	2,72
Rua C-2	11200-E, 11200-D, 11260-E	2,72
Rua C-3	10100-E, 10160-E, 10060-D, 10160-D	2,72
Rua C-4	10050-D	2,72
Avenida José de França Pereira	10930-D, 10970-D, 11200-E, 11280-E, 11415-E, 11630-D, 11875-E, 12455-E, 10050-E, 12455-D	2,72
Avenida José de França Pereira	11810-D	1,63
Avenida José de França Pereira	11925-D, 12030-D, 12135-D	1,00
Rua Projetada "A"	11810-D, 11810-E	1,63
Rua Projetada "B"	11810-D, 11810-E	1,63
Rua Projetada "C"	11810-D, 11810-E	1,63




Rua Projetada "D"	11810-E	1,63
Rua Projetada "F"	10150-D, 10220-D, 10290-D, 10330-D	1,63
Rua Projetada "E"	10330-E, 10290-E, 10220-E, 10150-E	1,63
Rua Projetada "E"	10330-D, 10200-D, 10070-D	1,00
Rua Vergilio Martins de Moraes	10330-E, 10330-D, 10200-D, 10200-E, 10070-E, 10070-D	1,00
Rua Projetada "G"	10330-E, 10330-D, 10200-E, 10200-D, 10070-D, 10070-E	1,00
Rua Aristeu Pereira	10200-E, 10200-D, 10070-E, 10070-D	1,00
Rua Procópio Cabral	10200-E, 10200-D, 10070-E, 10070-D	1,00
Rua Projetada "J"	11925-E, 11925-D, 12030-E, 12030-D, 12135-E, 12135-D, 12240-D	1,00
Rua Projetada "J"	12360-E, 12360-D	1,00
Rua Projetada "L"	11925-E, 11925-D, 12030-E, 12030-D, 12135-E, 12135-D, 12240-E, 12240-D, 12390-E, 12390-D	1,00
Rua José Schreiner	10600-E, 10620-D, 10970-D, 11080-D, 11240-E, 11370-D, 11440-E, 11780-E, 12125-D, 12125-E	2,72
Rua José Scheiner	10910-D	1,63
Rua "B-1"	10270-E	1,63
Rua "B-1"	10270-D	2,72



Logradouro	Face de Quadra	RS
Rua "B-2"	10070-E, 10130-E, 10130-D	2,72
Rua "B-3"	11080-E, 11080-D	2,72
Rua "B-4"	10360-E, 10360-D, 10220-E, 10220-D	2,72
Rua "B-5"	10100-D, 10110-E	2,72
Rua "A-2"	10510-E, 10510-D, 10790-E, 11090-D, 11117-E	2,72
Rua "A-3"	10200-E, 10200-D, 10430-E, 10430-D, 10710-E, 10710-D	2,72
PR 456	11630-E, 11630-D, 11450-E, 10940-E, 10860-D, 10680-E, 10420-D, 10480-E, 10120-E	2,72

Distrito de São José

Logradouro	Face de Quadra	RS
Rua Pedro Moraes de Oliveira	10080-D	3,75
Rua Pedro Moraes de Oliveira	10180-D	3,75
Rua Pedro Moraes de Oliveira	10260-D	3,12
Rua Pedro Moraes de Oliveira	10310-D	1,56
Rua Bernardino Grande	10080-D e 10080-E	3,12
Rua Bernardino Grande	10180-D e 10180-E	3,75
Rua Bernardino Grande	10260-D e 10260-E	3,75
Rua Bernardino Grande	10310-D e 10310-E	1,56
Rua Francisco Gomes da Costa	10080-E	1,56
Rua Francisco Gomes da Costa	10180-E	1,56
Rua Francisco Gomes da Costa	10260-E	1,56
Rua Francisco Gomes da Costa	10310-E	1,56
Rua Pedro Becher	10100-E e 10200-D	3,12
Rua Generoso Walter	10100-E e 10100-D	3,75
Rua Generoso Walter	10200-E e 10200-D	3,12
Rua José Orlando dos Santos	10100-E e 10100-D	3,75



Parágrafo Terceiro - Para efeito de cálculo de IPTU, fica limitado em 2.000 (dois mil) metros quadrados todas as áreas (chácaras e glebas) com metragem superior.

Art. 2o. - Esta lei entrará em vigor, na data de sua publicação, revogadas as disposições em contrário.

Edifício da Prefeitura Municipal de Santa Maria do Oeste, Estado do Paraná em, 12 de dezembro de 2.001..



JOÃO ADOLFO SCHREINER
PREFEITO MUNICIPAL