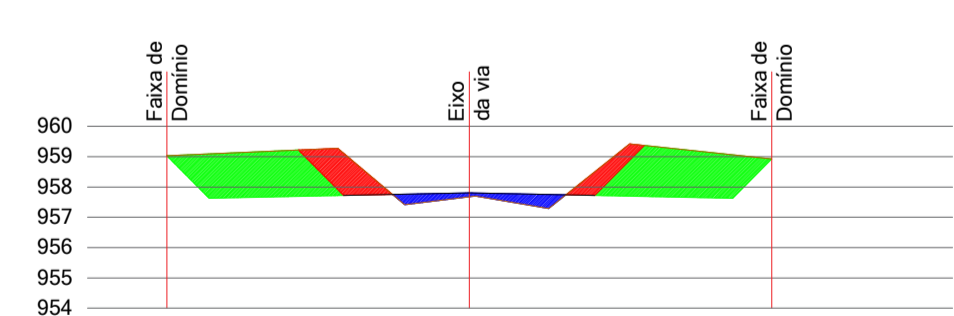
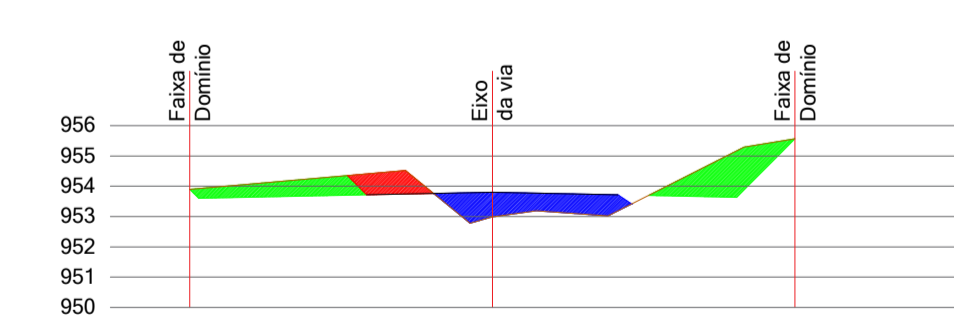


**CORTE LONGITUDINAL**  
ESCALA 1 : 500

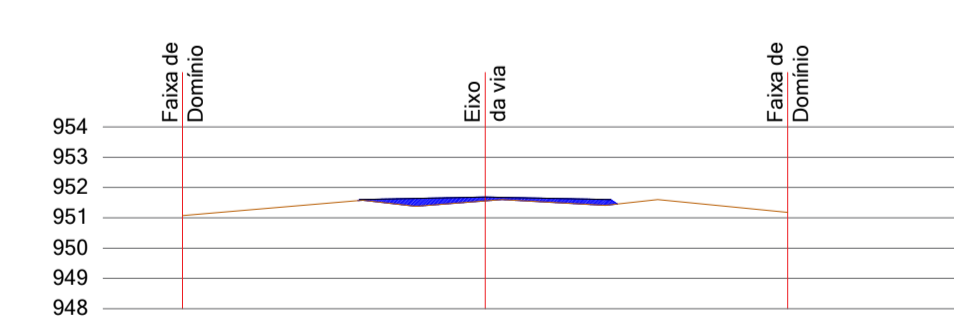
- LEGENDA:**
- EIXO DO TRAÇADO
  - - - FAIXA DE DOMÍNIO
  - EIXO DA ESTRADA EXISTENTE
  - LIMITE ESTRADA EXISTENTE
  - ÁREA DE ATERRO
  - ÁREA DE CORTE
  - ÁREA DE CORTE LATERAL P/ UTILIZAÇÃO NO ATERRO



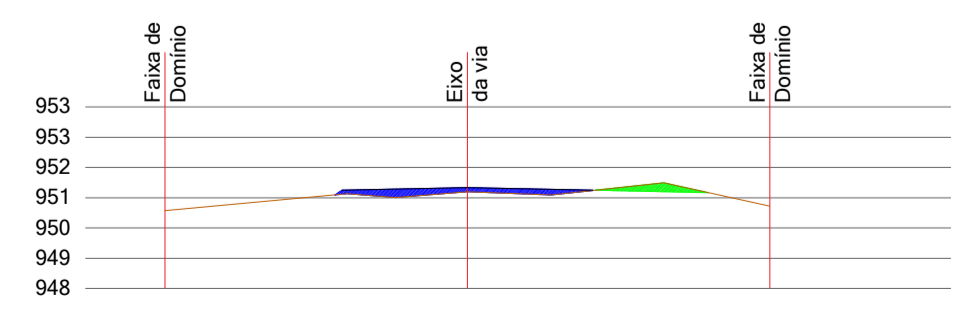
**CORTE TRANSVERSAL - ESTACA 14**  
ESCALA 1 : 250



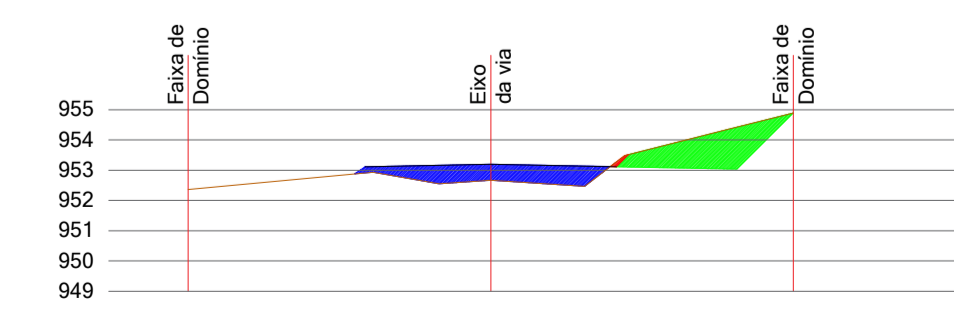
**CORTE TRANSVERSAL - ESTACA 15**  
ESCALA 1 : 250



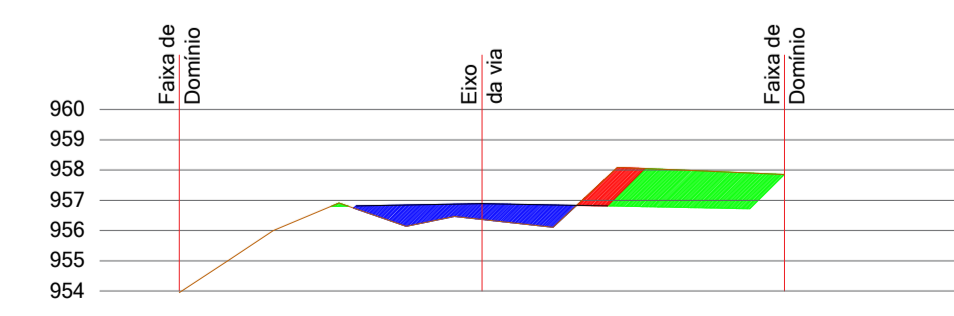
**CORTE TRANSVERSAL - ESTACA 16**  
ESCALA 1 : 250



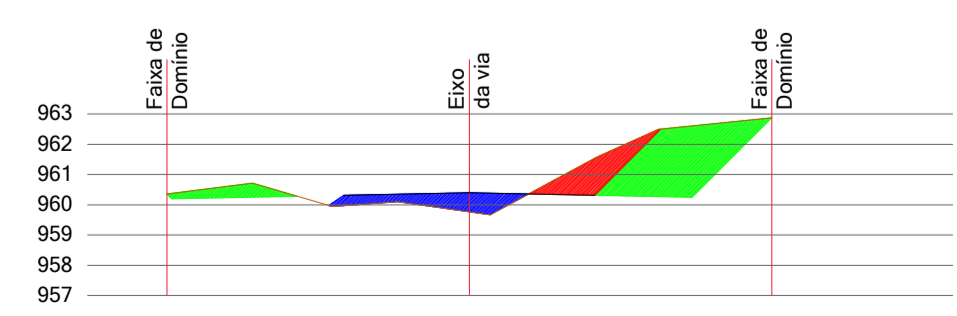
**CORTE TRANSVERSAL - ESTACA 17**  
ESCALA 1 : 250



**CORTE TRANSVERSAL - ESTACA 18**  
ESCALA 1 : 250



**CORTE TRANSVERSAL - ESTACA 19**  
ESCALA 1 : 250



**CORTE TRANSVERSAL - ESTACA 20**  
ESCALA 1 : 250

**PREFEITURA MUNICIPAL DE SANTA MARIA DO OESTE**  
 CNPJ: 95.684.544/0001-26  
Rua José de França Pereira, nº 10 - Fone: (42) 3644-1137 CEP: 85230-000 - Santa Maria do Oeste - Paraná

---

**OBRA:**  
**PAVIMENTAÇÃO EM CBUQ**  
 ESTRADA ATÉ A COMUNIDADE OURO VERDE - EXTENSÃO DE 12.697,00 M

---

**PROJETO DE TERRAPLANAGEM**

<small>RESPONSÁVEL TÉCNICO:</small> <b>Bruno Cesar de Campos</b> <small>CREA-PR 171.596/D</small>	<small>PROFICIENTE:</small> <b>Oscar Delgado</b> <small>PREFEITO MUNICIPAL</small>	<small>ESCALAS:</small> INDICADAS  <small>FRANQUIA:</small> <b>04/76</b>
---	--	--