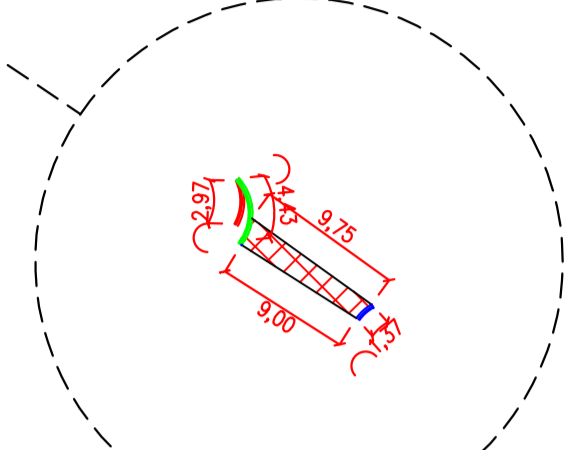
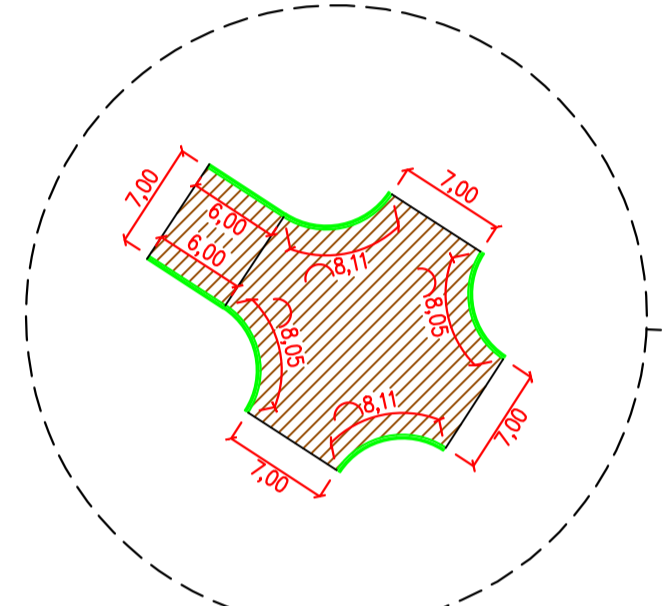


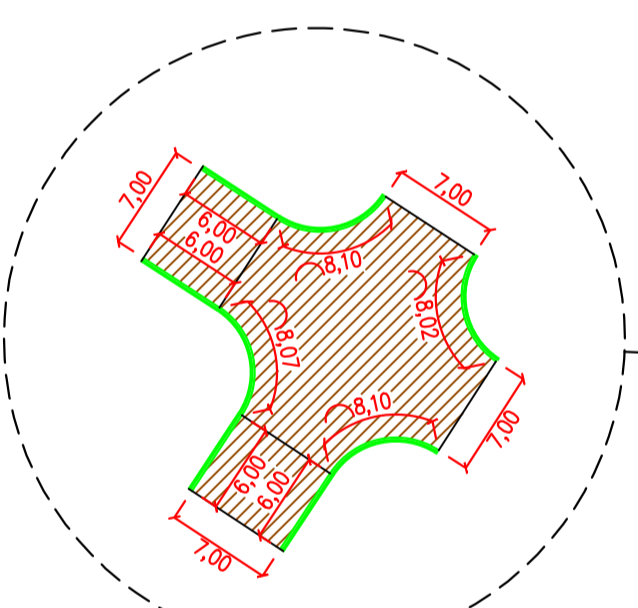
ÁRE DE GOLA 02 - 277,41 m<sup>2</sup>



ÁRE DE GOLA 01 - 14,58 m<sup>2</sup>



ÁRE DE GOLA 03 - 258,30 m<sup>2</sup>

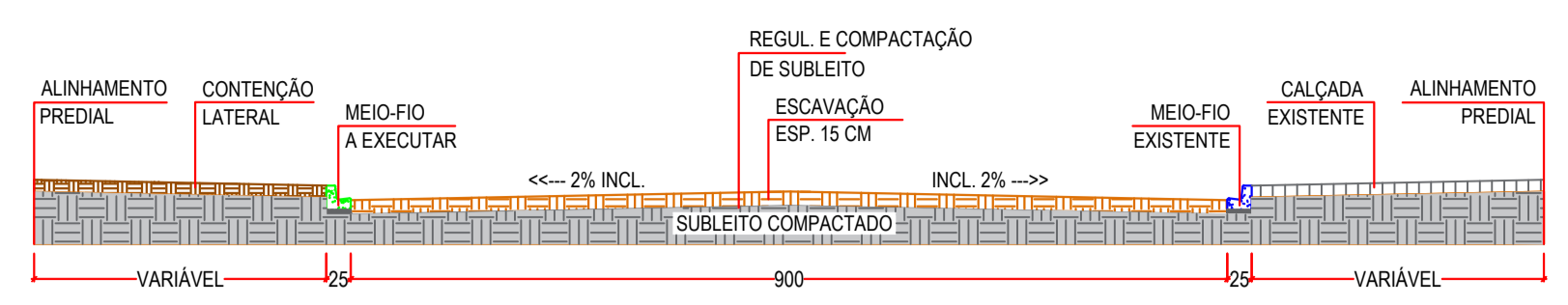


ÁRE DE GOLA 04 - 300,18 m<sup>2</sup>

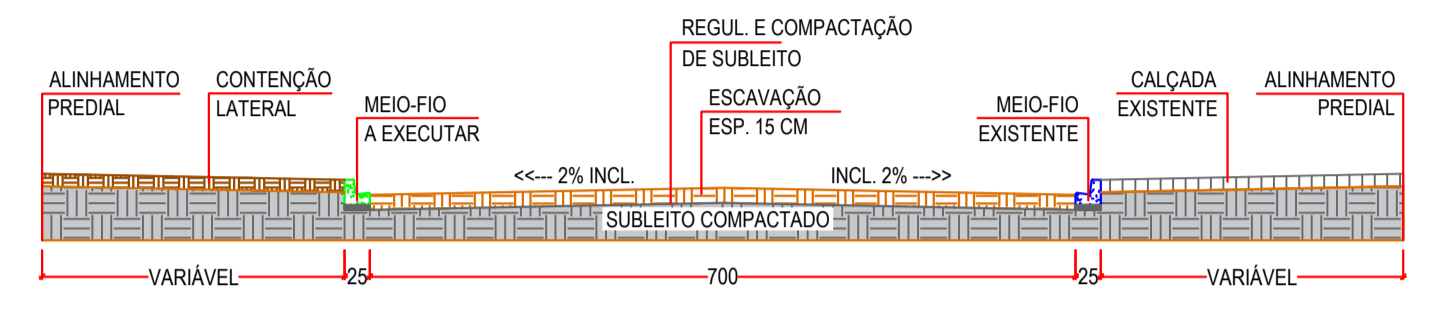
PLANTA DE DEMOLIÇÃO E TERRAPLANAGEM  
ESCALA 1 : 500



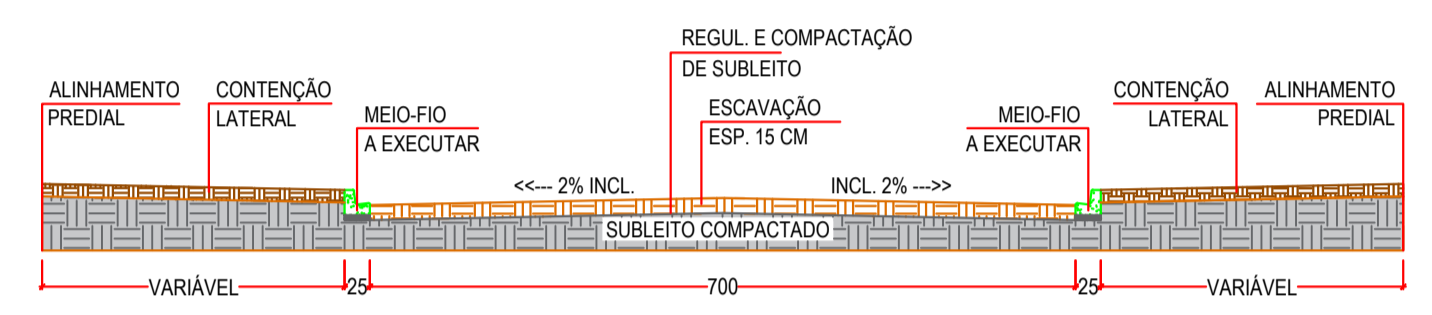
- LEGENDA:**
- DEMOLIÇÃO DE PAVIMENTO EXISTENTE
  - ÁREA DE ESCAVAÇÃO
  - MEIO-FIO A REMOVER
  - MEIO-FIO EXISTENTE
  - MEIO-FIO A EXECUTAR
  - MEIO-FIO REBAIXADO A EXECUTAR



CORTE A-A  
ESCALA 1 : 75



CORTE B-B  
ESCALA 1 : 75



CORTE C-C  
ESCALA 1 : 75

| DEMOLIÇÃO E TERRAPLANAGEM       |  |   |                             |                        |
|---------------------------------|--|---|-----------------------------|------------------------|
| Trecho                          | Remoção de pavimento (m <sup>2</sup> ) | Regularização e compactação de subleito (m <sup>2</sup> ) | Escavação (m <sup>3</sup> ) | Meio-fio a remover (m) |
| Área de Gola 01                 | 14,58                                  | 15,69   | 2,35                        | 2,97                   |
| Rua Lucila Agnes - Trecho 01    | -                                      | 234,58  | 35,19                       | -                      |
| Área de Gola 02                 | -                                      | 286,48  | 42,97                       | -                      |
| Rua Ataíde de Paula             | -                                      | 895,67  | 134,35                      | -                      |
| Rua Lucila Agnes - Trecho 02    | -                                      | 380,40  | 57,06                       | -                      |
| Área de Gola 03                 | -                                      | 269,38  | 40,41                       | -                      |
| Rua Amadeus Marcondes Pereira   | -                                      | 942,08  | 141,31                      | -                      |
| Rua Lucila Agnes - Trecho 03    | -                                      | 373,00  | 55,95                       | -                      |
| Área de Gola 04                 | -                                      | 314,25  | 47,14                       | -                      |
| Rua Pedro Slitalski - Trecho 01 | -                                      | 433,13  | 64,97                       | -                      |
| <b>TOTAL</b>                    | <b>14,58</b>                           | <b>4.144,66</b>   | <b>621,70</b>               | <b>2,97</b>            |

**PREFEITURA MUNICIPAL DE SANTA MARIA DO OESTE**

CNPJ: 95.684.544/0001-26

Rua José de França Pereira, nº 10 - Fone: (42) 3644-1137 CEP: 85230-000 - Santa Maria do Oeste - Paraná

OBRA: **PAVIMENTAÇÃO ASFÁLTICA**  
RUA LUCILA AGNES, ATAÍDE DE PAULA, AMADEUS MARCONDES PEREIRA E PEDRO SLITALSKI  
BAIRRO ESTRELA DO OESTE - SANTA MARIA DO OESTE

**PROJETO DE DEMOLIÇÃO E TERRAPLANAGEM**

|            |                    |            |                |
|------------|--------------------|------------|----------------|
| APROVAÇÕES | DESENHO            | DATA       | ÚLTIMA REVISÃO |
|            | Bruno C. de Campos | 06/06/2024 | 13/08/2024     |

**PAVIMENTAÇÃO ASFÁLTICA**  
Área de Pavimentação: 3.939,05 m<sup>2</sup>

|  |                                     |              |
|--|-------------------------------------|--------------|
| RESPONSÁVEL TÉCNICO:                       | PROFESSOR:                          | ESCALAS:     |
| Bruno Cesar de Campos<br>CREA-PR 171.596/D | Oscar Delgado<br>PREFEITO MUNICIPAL | Indicadas    |
|  |                                     | PRANCHAS:    |
|  |                                     | <b>02/06</b> |