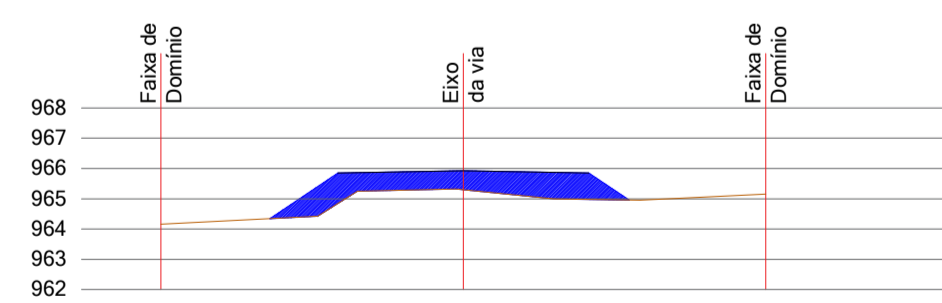
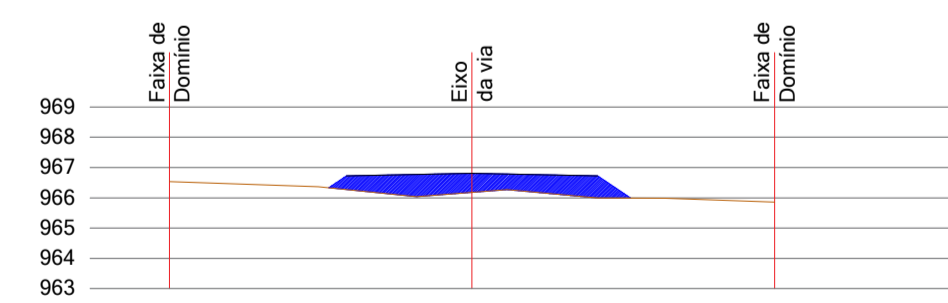


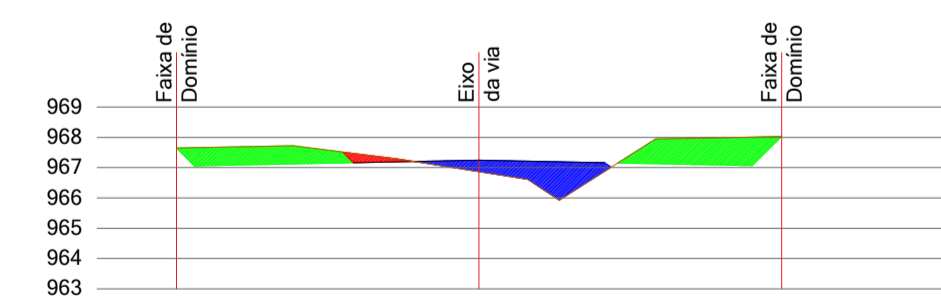
**CORTE LONGITUDINAL**  
ESCALA 1 : 500



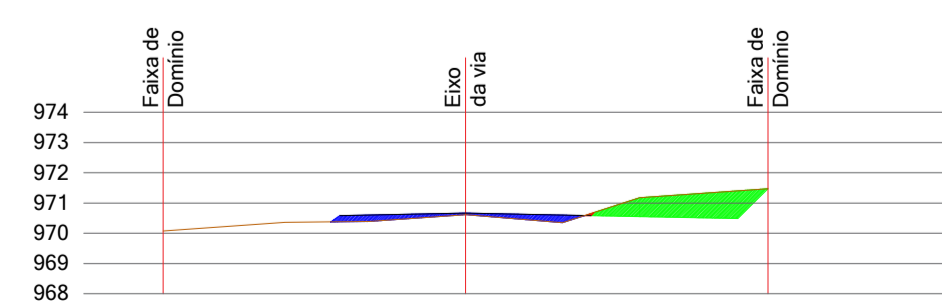
**CORTE TRANSVERSAL - ESTACA 112**  
ESCALA 1 : 250



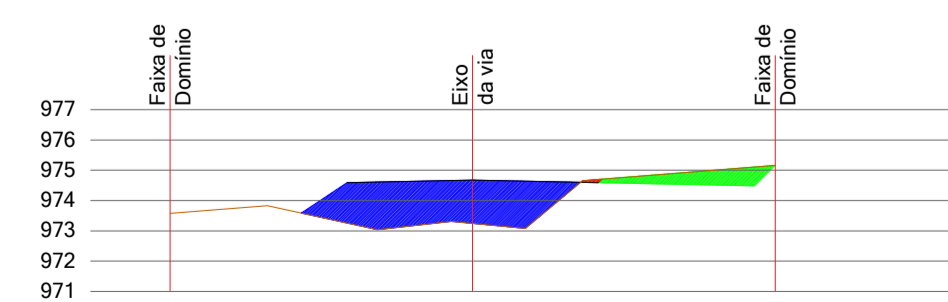
**CORTE TRANSVERSAL - ESTACA 113**  
ESCALA 1 : 250



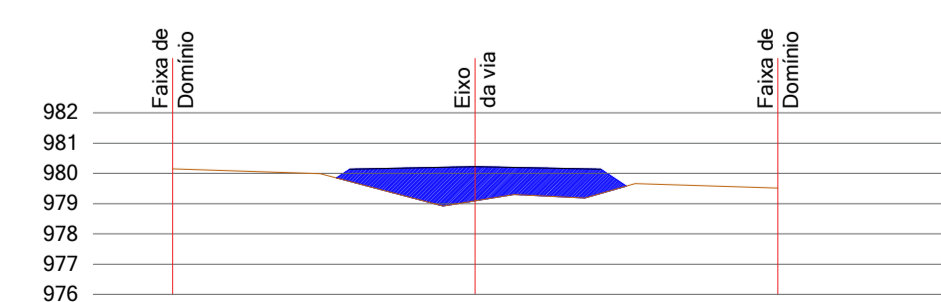
**CORTE TRANSVERSAL - ESTACA 114**  
ESCALA 1 : 250



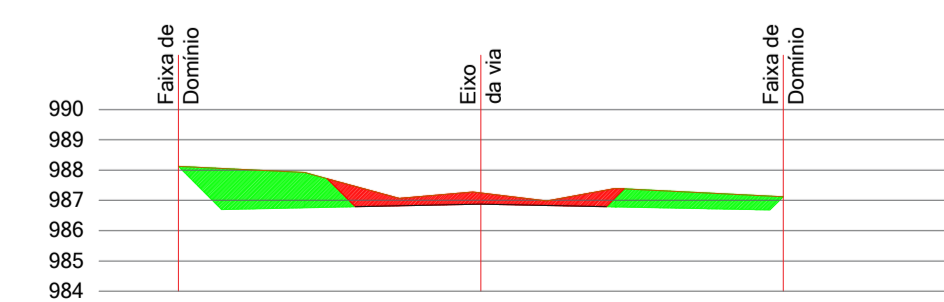
**CORTE TRANSVERSAL - ESTACA 115**  
ESCALA 1 : 250



**CORTE TRANSVERSAL - ESTACA 116**  
ESCALA 1 : 250



**CORTE TRANSVERSAL - ESTACA 117**  
ESCALA 1 : 250



**CORTE TRANSVERSAL - ESTACA 118**  
ESCALA 1 : 250

**LEGENDA:**

- EIXO DO TRAÇADO
- - - FAIXA DE DOMÍNIO
- EIXO DA ESTRADA EXISTENTE
- LIMITE ESTRADA EXISTENTE
- ÁREA DE ATERRO
- ÁREA DE CORTE
- ÁREA DE CORTE LATERAL P/ UTILIZAÇÃO NO ATERRO

**PREFEITURA MUNICIPAL DE SANTA MARIA DO OESTE**  
 CNPJ: 95.684.544/0001-26  
 Rua José de França Pereira, nº 10 - Fone: (42) 3644-1137 CEP: 85230-000 - Santa Maria do Oeste - Paraná

---

**OBRA:**  
**PAVIMENTAÇÃO EM CBUQ**  
 ESTRADA ATÉ A COMUNIDADE OURO VERDE - EXTENSÃO DE 12.697,00 M

---

**PROJETO DE TERRAPLANAGEM**

RESPONSÁVEL TÉCNICO:	PROFICIENTE:	ESCALAS:
Bruno Cesar de Campos <small>CREA-PR 171.596/D</small>	Oscar Delgado <small>PREFEITO MUNICIPAL</small>	INDICADAS
		PRANCHAS:
		<b>18/76</b>