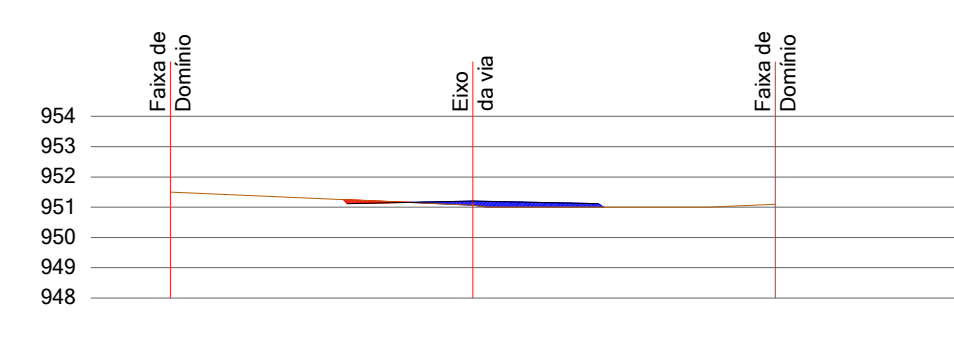
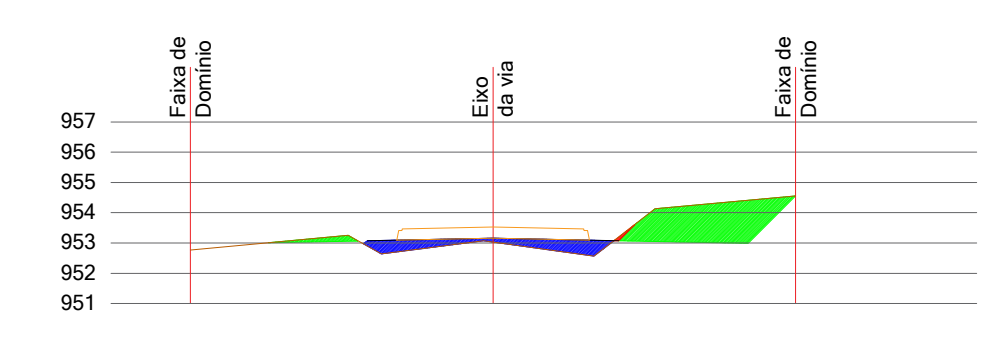


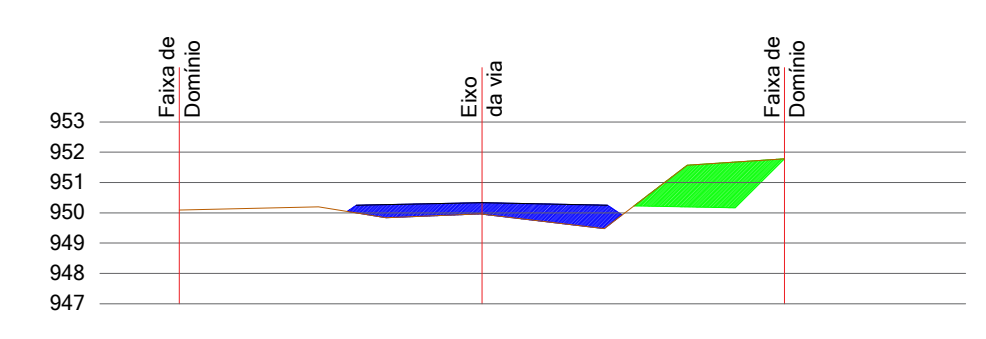
CORTE LONGITUDINAL
ESCALA 1 : 500



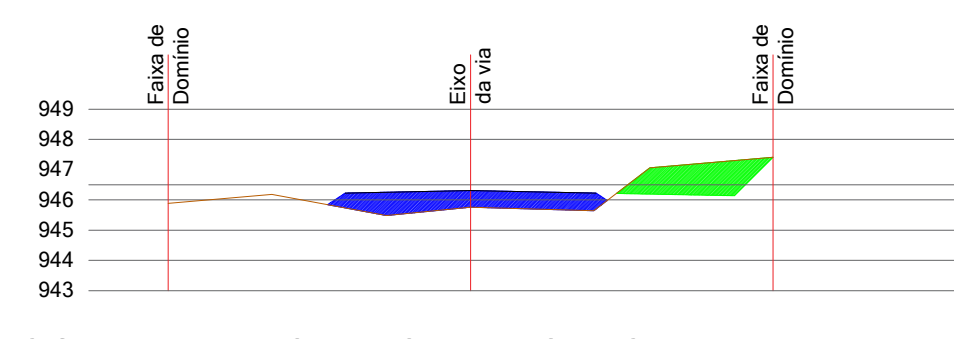
CORTE TRANSVERSAL - ESTACA 0
ESCALA 1 : 250



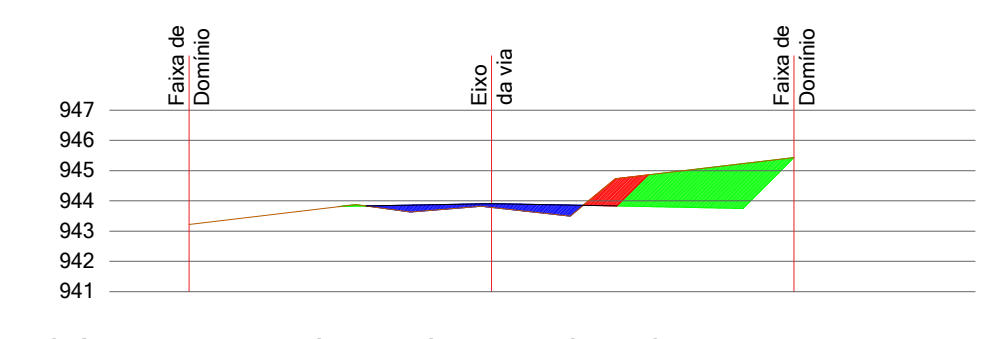
CORTE TRANSVERSAL - ESTACA 1
ESCALA 1 : 250



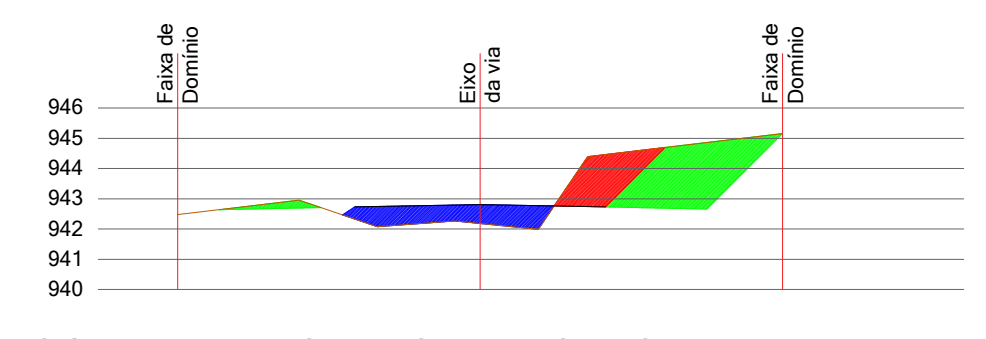
CORTE TRANSVERSAL - ESTACA 2
ESCALA 1 : 250



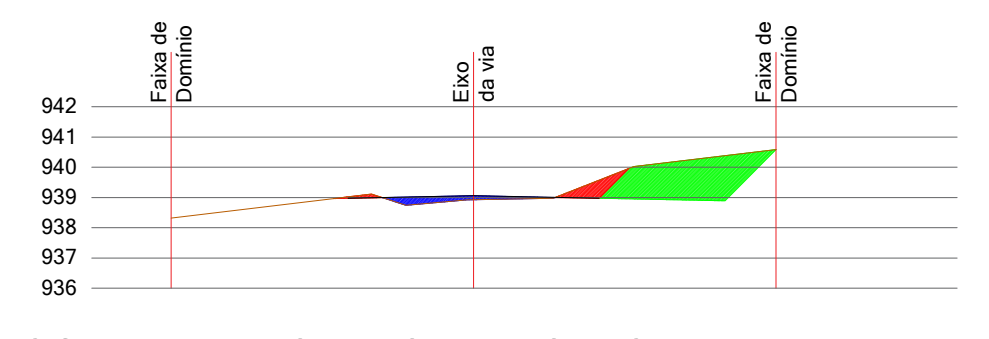
CORTE TRANSVERSAL - ESTACA 3
ESCALA 1 : 250



CORTE TRANSVERSAL - ESTACA 4
ESCALA 1 : 250



CORTE TRANSVERSAL - ESTACA 5
ESCALA 1 : 250



CORTE TRANSVERSAL - ESTACA 6
ESCALA 1 : 250

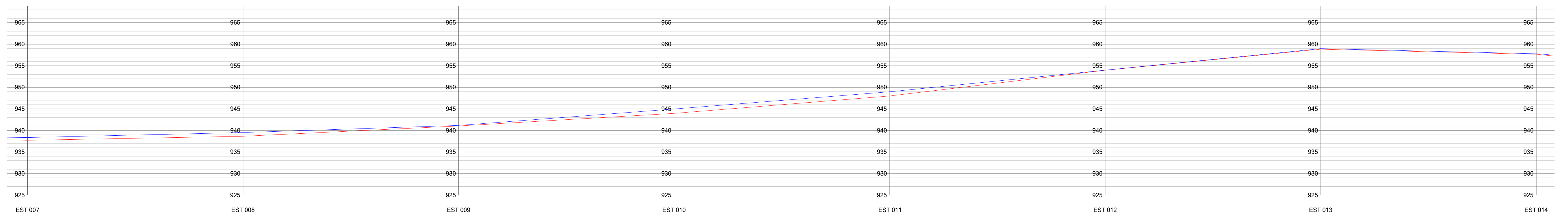
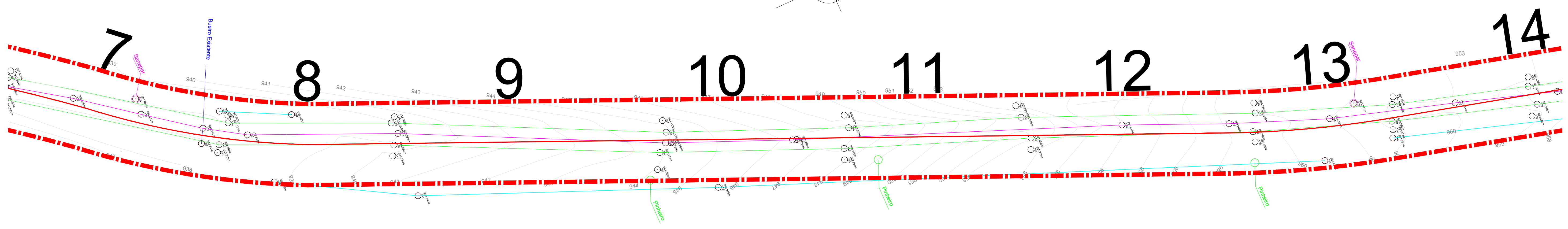
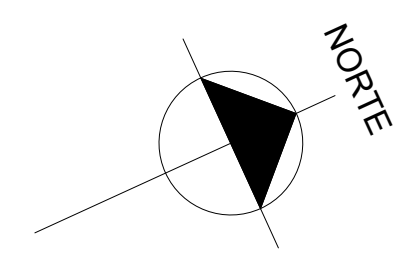
- LEGENDA:**
- EIXO DO TRAÇADO
 - - - FAIXA DE DOMÍNIO
 - EIXO DA ESTRADA EXISTENTE
 - LIMITE ESTRADA EXISTENTE
 - ÁREA DE ATERRO
 - ÁREA DE CORTE
 - ÁREA DE CORTE LATERAL P/ UTILIZAÇÃO NO ATERRO

PREFEITURA MUNICIPAL DE SANTA MARIA DO OESTE
CNPJ: 95.684.544/0001-26
Rua José de França Pereira, nº 10 - Fone: (42) 3644-1137 CEP: 85230-000 - Santa Maria do Oeste - Paraná

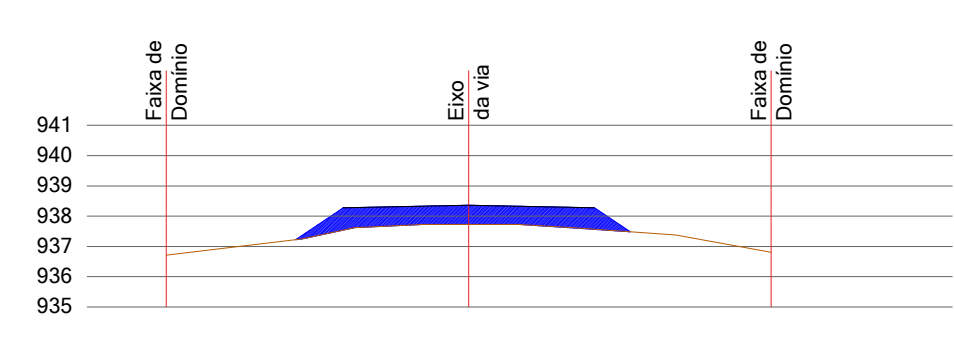
PAVIMENTAÇÃO EM CBUQ
ESTRADA ATÉ A COMUNIDADE OURO VERDE - EXTENSÃO DE 12.697,00 M

PROJETO DE TERRAPLANAGEM

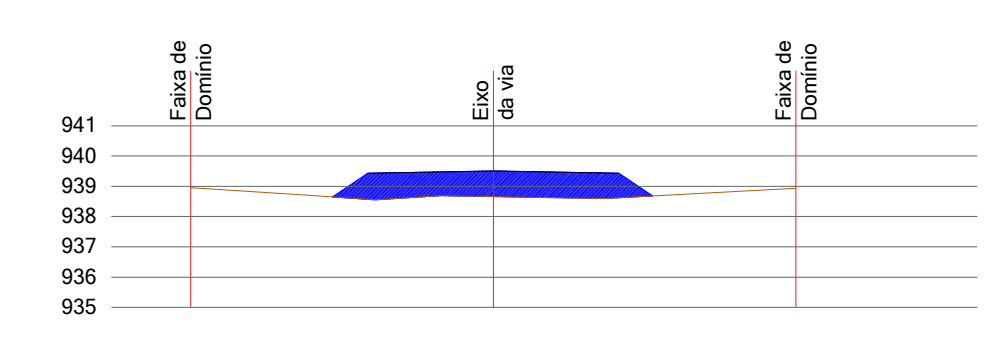
RESPONSÁVEL TÉCNICO:	PROFICIENTE:	ESCALAS:
Bruno Cesar de Campos <small>CREA-PR 171.596/D</small>	Oscar Delgado <small>PREFEITO MUNICIPAL</small>	INDICADAS PRANCHAS: 02/111



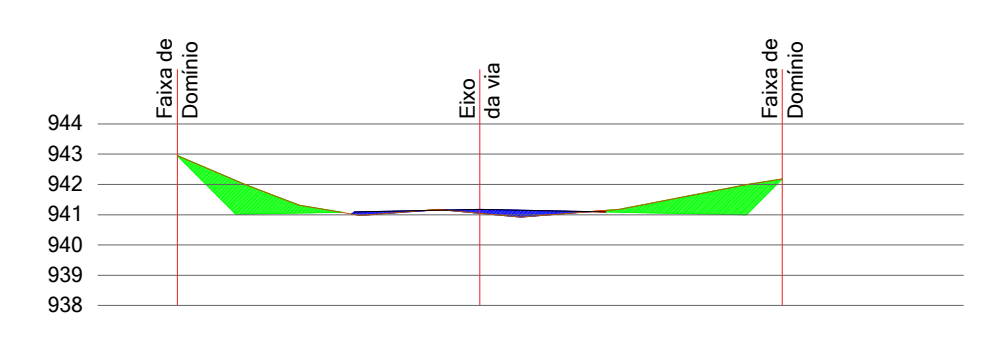
COORTE LONGITUDINAL
ESCALA 1 : 500



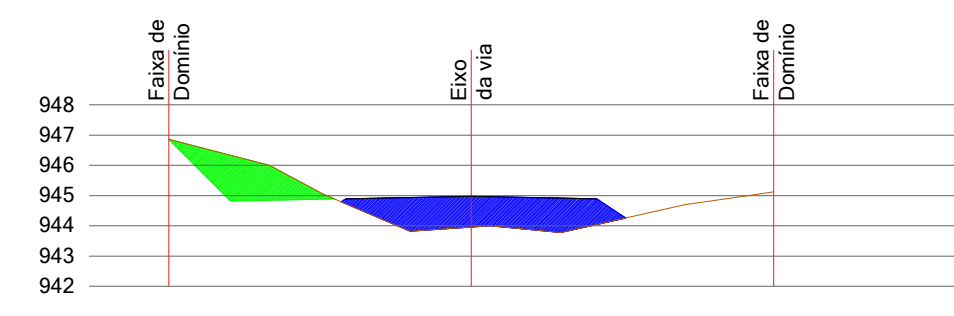
COORTE TRANSVERSAL - ESTACA 7
ESCALA 1 : 250



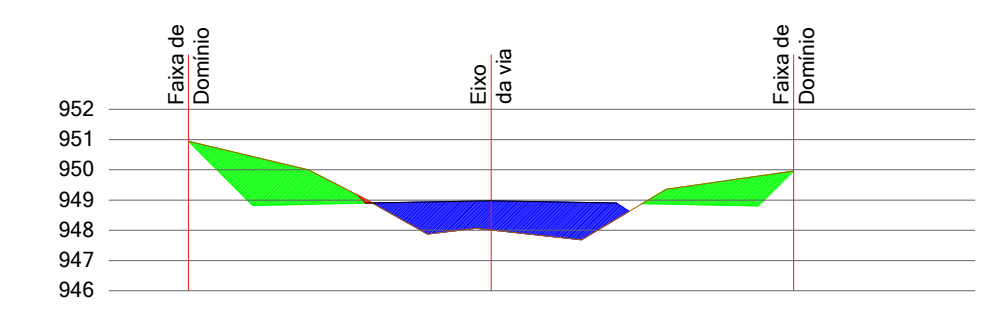
COORTE TRANSVERSAL - ESTACA 8
ESCALA 1 : 250



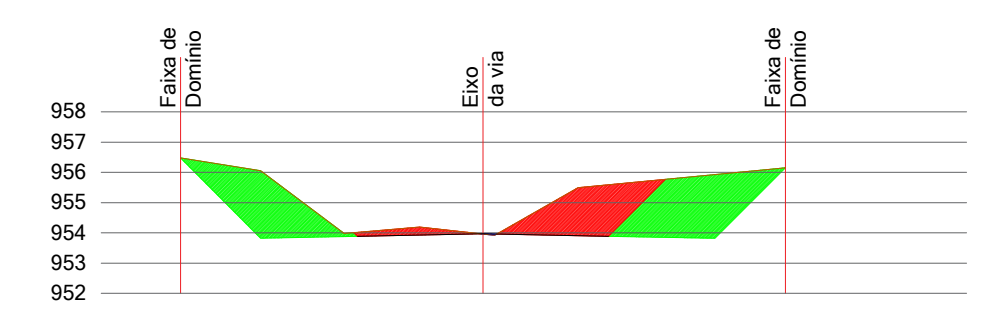
COORTE TRANSVERSAL - ESTACA 9
ESCALA 1 : 250



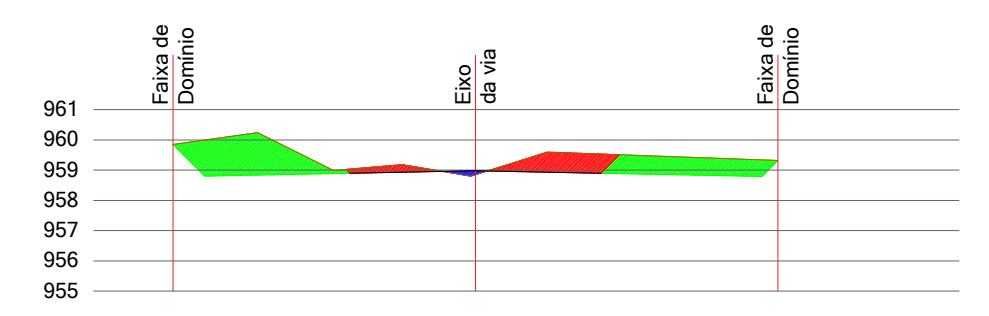
COORTE TRANSVERSAL - ESTACA 10
ESCALA 1 : 250



COORTE TRANSVERSAL - ESTACA 11
ESCALA 1 : 250



COORTE TRANSVERSAL - ESTACA 12
ESCALA 1 : 250



COORTE TRANSVERSAL - ESTACA 13
ESCALA 1 : 250

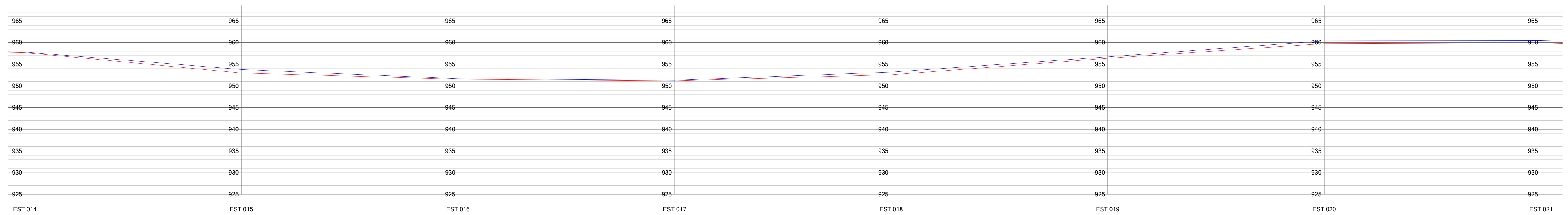
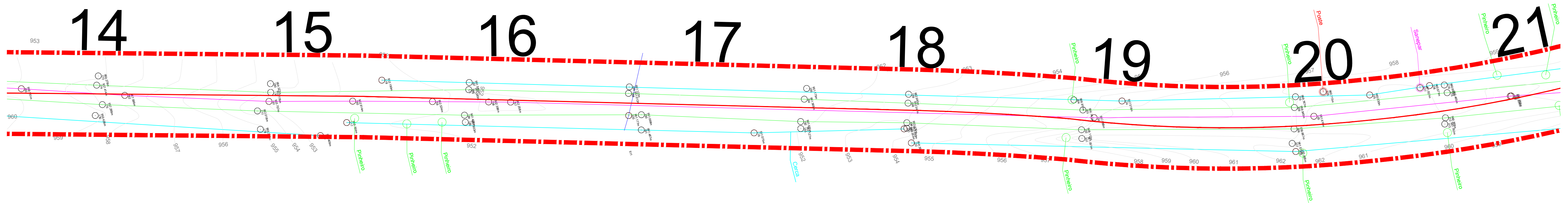
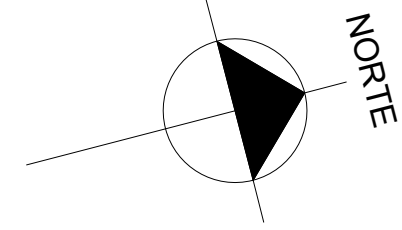
- LEGENDA:**
- EIXO DO TRAÇADO
 - - - FAIXA DE DOMÍNIO
 - EIXO DA ESTRADA EXISTENTE
 - LIMITE ESTRADA EXISTENTE
 - ÁREA DE ATERRO
 - ÁREA DE CORTE
 - ÁREA DE CORTE LATERAL P/ UTILIZAÇÃO NO ATERRO

PREFEITURA MUNICIPAL DE SANTA MARIA DO OESTE
CNPJ: 95.684.544/0001-26
Rue José de França Pereira, nº 10 - Fone: (42) 3644-1137 CEP: 85230-000 - Santa Maria do Oeste - Paraná

PAVIMENTAÇÃO EM CBUQ
ESTRADA ATÉ A COMUNIDADE OURO VERDE - EXTENSÃO DE 12.697,00 M

PROJETO DE TERRAPLANAGEM

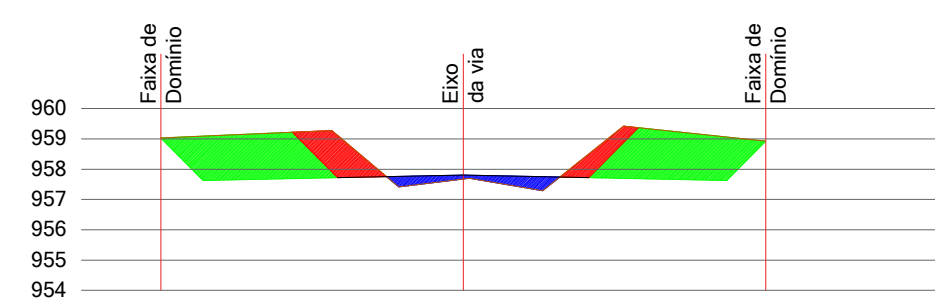
RESPONSÁVEL TÉCNICO:	PROFONENTE:	ESCALAS:
Bruno Cesar de Campos <i>CREA-PR 171.596/D</i>	Oscar Delgado <i>PREFEITO MUNICIPAL</i>	INDICADAS PRANCHAS: 03/111



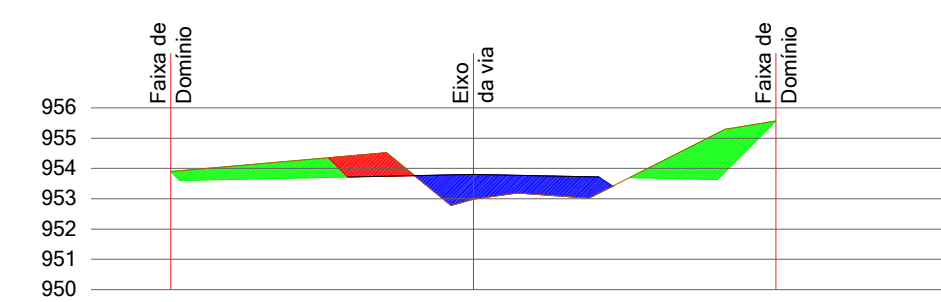
CORTE LONGITUDINAL
ESCALA 1 : 500

LEGENDA:

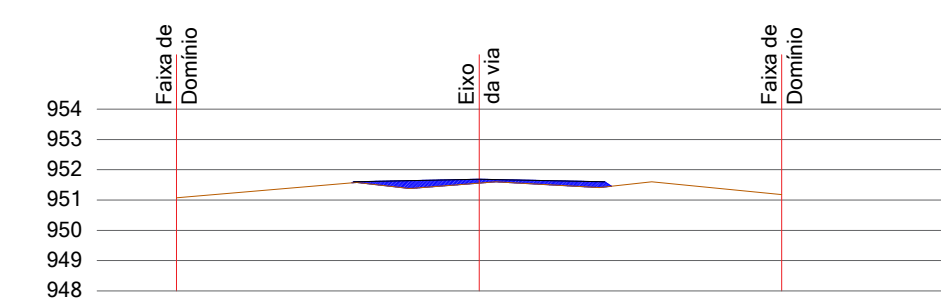
- EIXO DO TRAÇADO
- - - FAIXA DE DOMÍNIO
- EIXO DA ESTRADA EXISTENTE
- LIMITE ESTRADA EXISTENTE
- ÁREA DE ATERRO
- ÁREA DE CORTE
- ÁREA DE CORTE LATERAL P/ UTILIZAÇÃO NO ATERRO



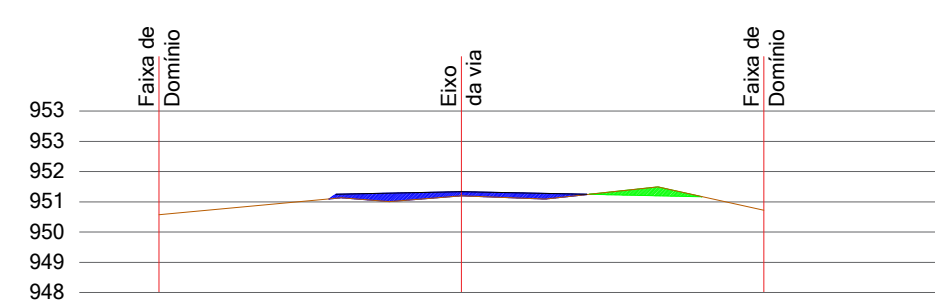
CORTE TRANSVERSAL - ESTACA 14
ESCALA 1 : 250



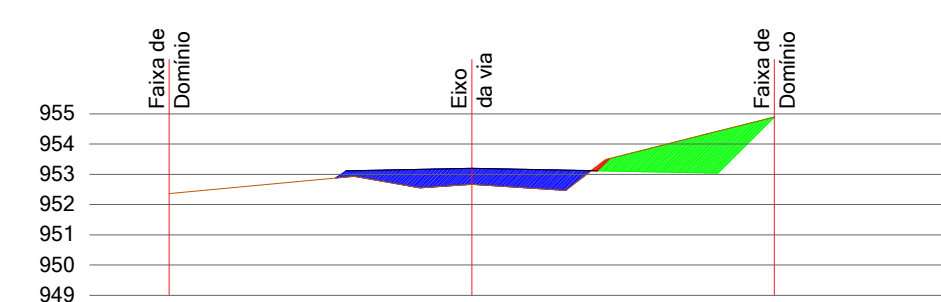
CORTE TRANSVERSAL - ESTACA 15
ESCALA 1 : 250



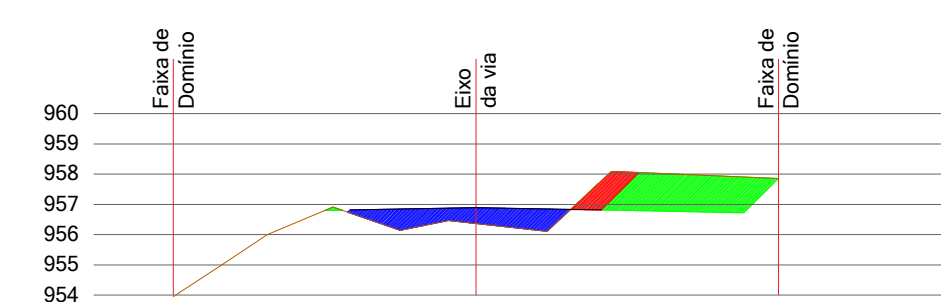
CORTE TRANSVERSAL - ESTACA 16
ESCALA 1 : 250



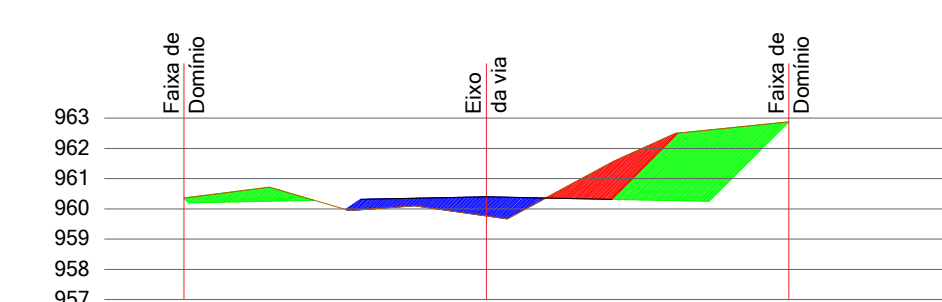
CORTE TRANSVERSAL - ESTACA 17
ESCALA 1 : 250



CORTE TRANSVERSAL - ESTACA 18
ESCALA 1 : 250

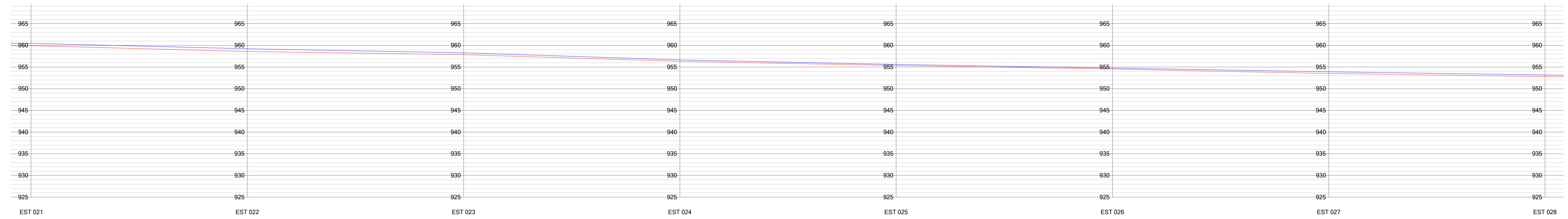
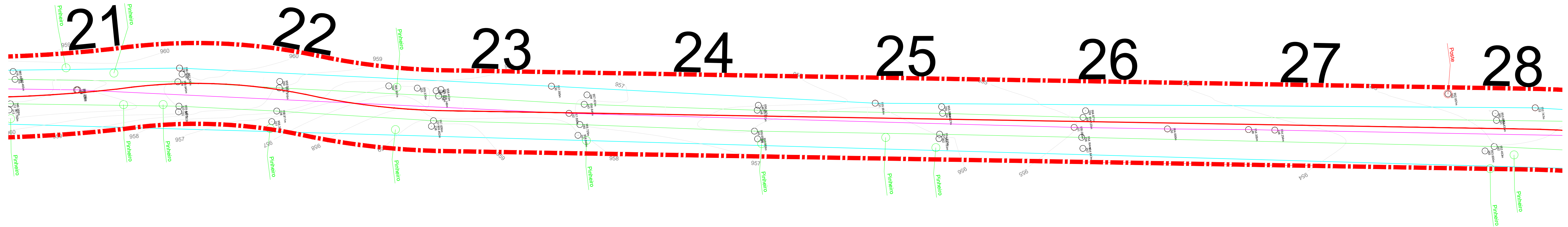
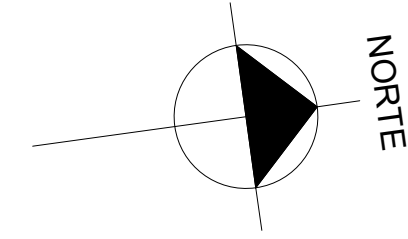


CORTE TRANSVERSAL - ESTACA 19
ESCALA 1 : 250



CORTE TRANSVERSAL - ESTACA 20
ESCALA 1 : 250

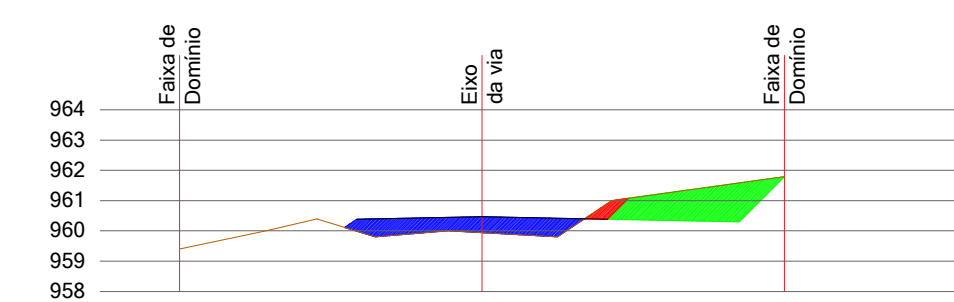
PREFEITURA MUNICIPAL DE SANTA MARIA DO OESTE		
CNPJ: 95.684.544/0001-26		
<small>Rua José de França Pereira, nº 10 - Fone: (42) 3644-1137 CEP: 85230-000 - Santa Maria do Oeste - Paraná</small>		
OBRA:		
PAVIMENTAÇÃO EM CBUQ		
ESTRADA ATÉ A COMUNIDADE OURO VERDE - EXTENSÃO DE 12.697,00 M		
PROJETO DE TERRAPLANAGEM		
<small>RESPONSÁVEL TÉCNICO:</small>	<small>PROFICIENTE:</small>	<small>ESCALAS:</small>
Bruno Cesar de Campos <small>CREA-PR 171.596/D</small>	Oscar Delgado <small>PREFEITO MUNICIPAL</small>	INDICADAS PRANCHAS: 04/111



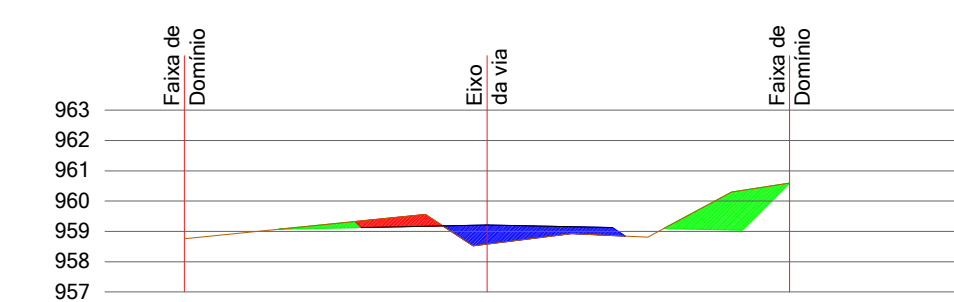
CORTE LONGITUDINAL
ESCALA 1 : 500

LEGENDA:

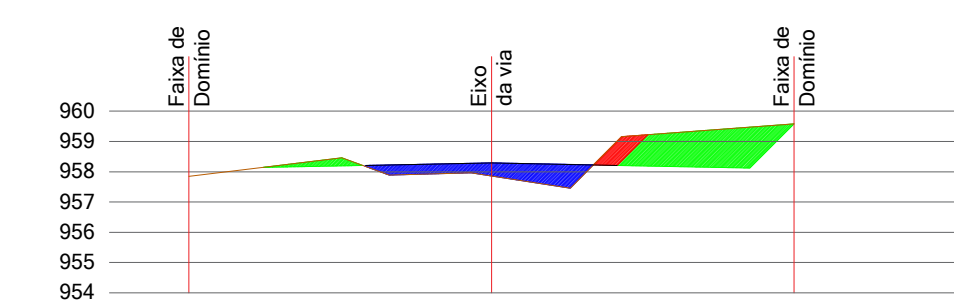
- EIXO DO TRAÇADO
- - - FAIXA DE DOMÍNIO
- EIXO DA ESTRADA EXISTENTE
- LIMITE ESTRADA EXISTENTE
- ÁREA DE ATERRO
- ÁREA DE CORTE
- ÁREA DE CORTE LATERAL P/ UTILIZAÇÃO NO ATERRO



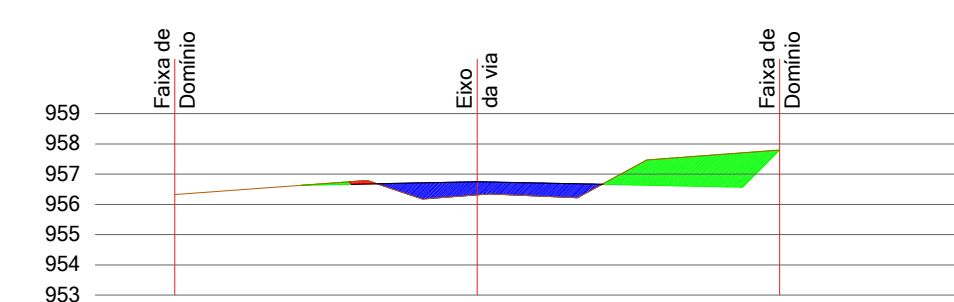
CORTE TRANSVERSAL - ESTACA 21
ESCALA 1 : 250



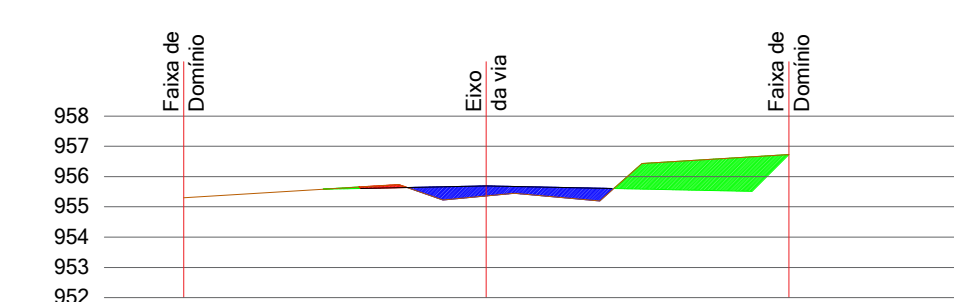
CORTE TRANSVERSAL - ESTACA 22
ESCALA 1 : 250



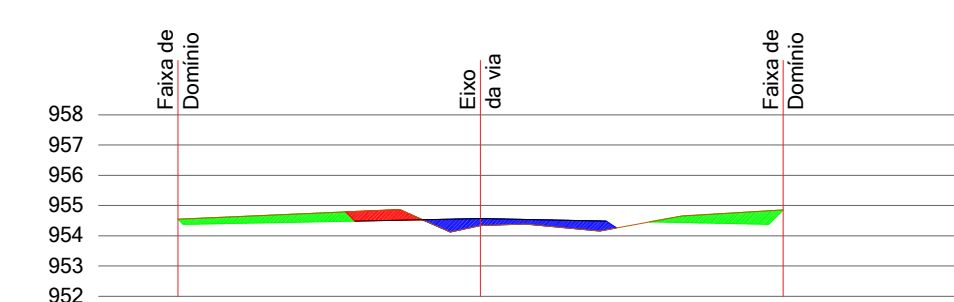
CORTE TRANSVERSAL - ESTACA 23
ESCALA 1 : 250



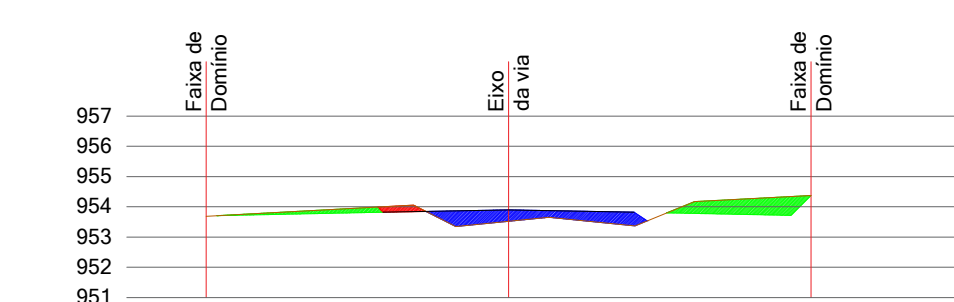
CORTE TRANSVERSAL - ESTACA 24
ESCALA 1 : 250



CORTE TRANSVERSAL - ESTACA 25
ESCALA 1 : 250



CORTE TRANSVERSAL - ESTACA 26
ESCALA 1 : 250



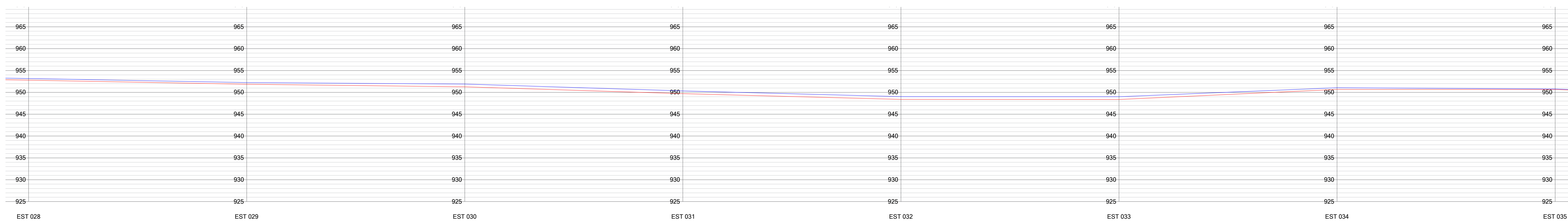
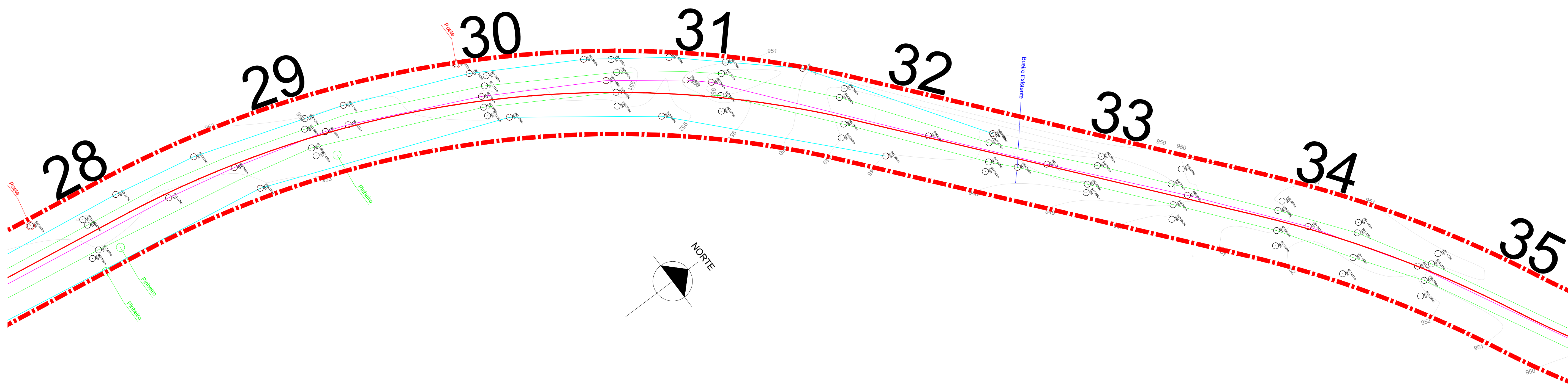
CORTE TRANSVERSAL - ESTACA 27
ESCALA 1 : 250

PREFEITURA MUNICIPAL DE SANTA MARIA DO OESTE
 CNPJ: 95.684.544/0001-26
Rua José de França Pereira, nº 10 - Fone: (42) 3644-1137 CEP: 85230-000 - Santa Maria do Oeste - Paraná

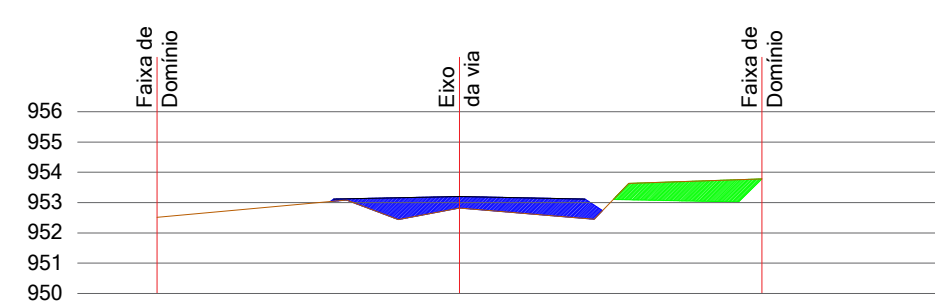
OBRA:
PAVIMENTAÇÃO EM CBUQ
 ESTRADA ATÉ A COMUNIDADE OURO VERDE - EXTENSÃO DE 12.697,00 M

PROJETO DE TERRAPLANAGEM

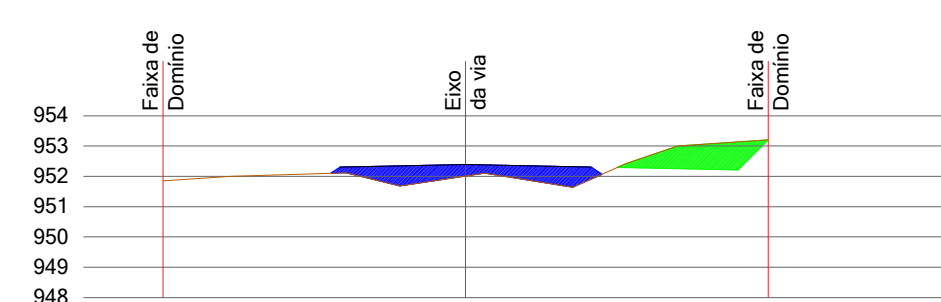
<small>RESPONSÁVEL TÉCNICO:</small>	<small>PROFONENTE:</small>	<small>ESCALAS:</small>
Bruno Cesar de Campos <small>CREA-PR 171.596/D</small>	Oscar Delgado <small>PREFEITO MUNICIPAL</small>	INDICADAS PRANCHAS: 05/111



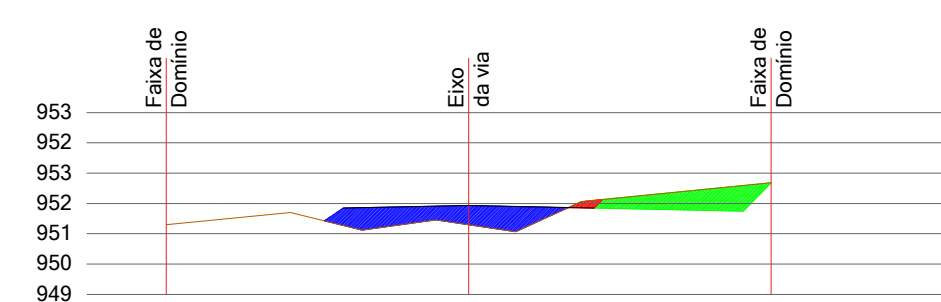
CORTE LONGITUDINAL
ESCALA 1 : 500



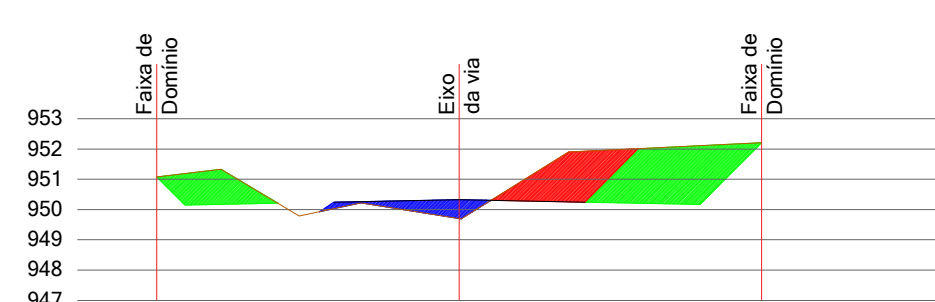
CORTE TRANSVERSAL - ESTACA 28
ESCALA 1 : 250



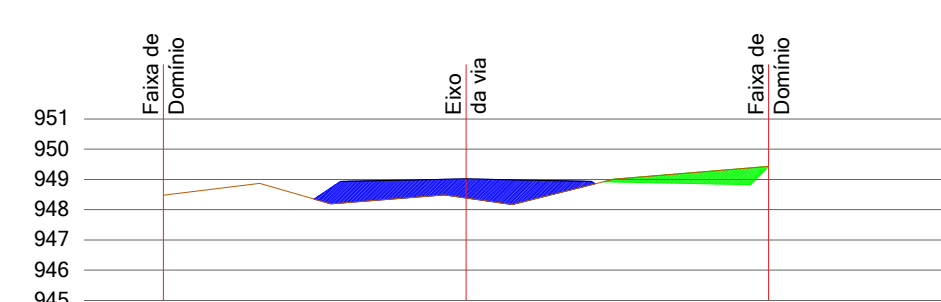
CORTE TRANSVERSAL - ESTACA 29
ESCALA 1 : 250



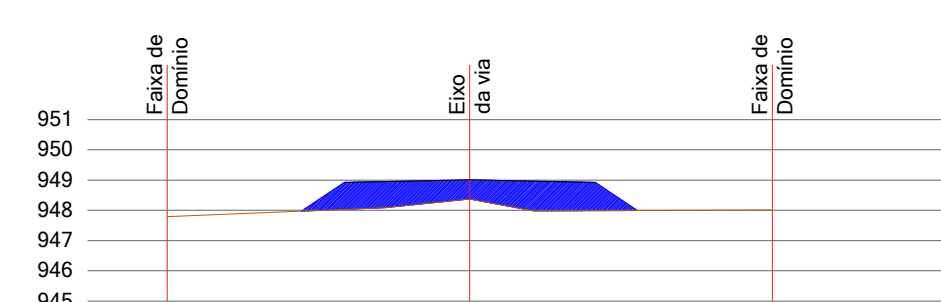
CORTE TRANSVERSAL - ESTACA 30
ESCALA 1 : 250



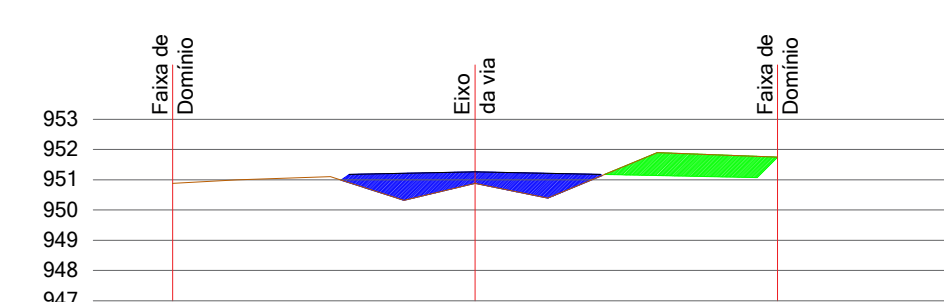
CORTE TRANSVERSAL - ESTACA 31
ESCALA 1 : 250



CORTE TRANSVERSAL - ESTACA 32
ESCALA 1 : 250



CORTE TRANSVERSAL - ESTACA 33
ESCALA 1 : 250

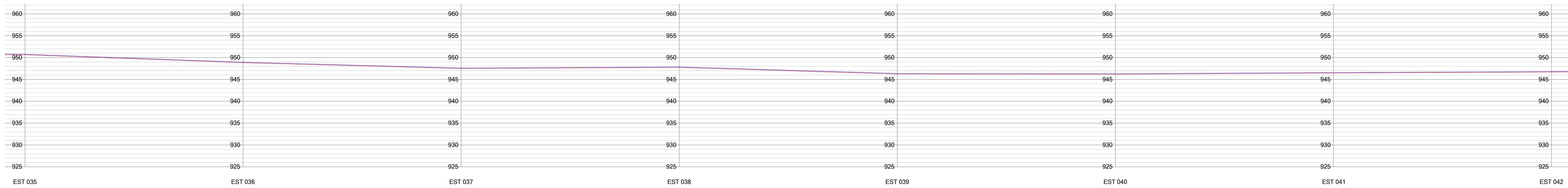
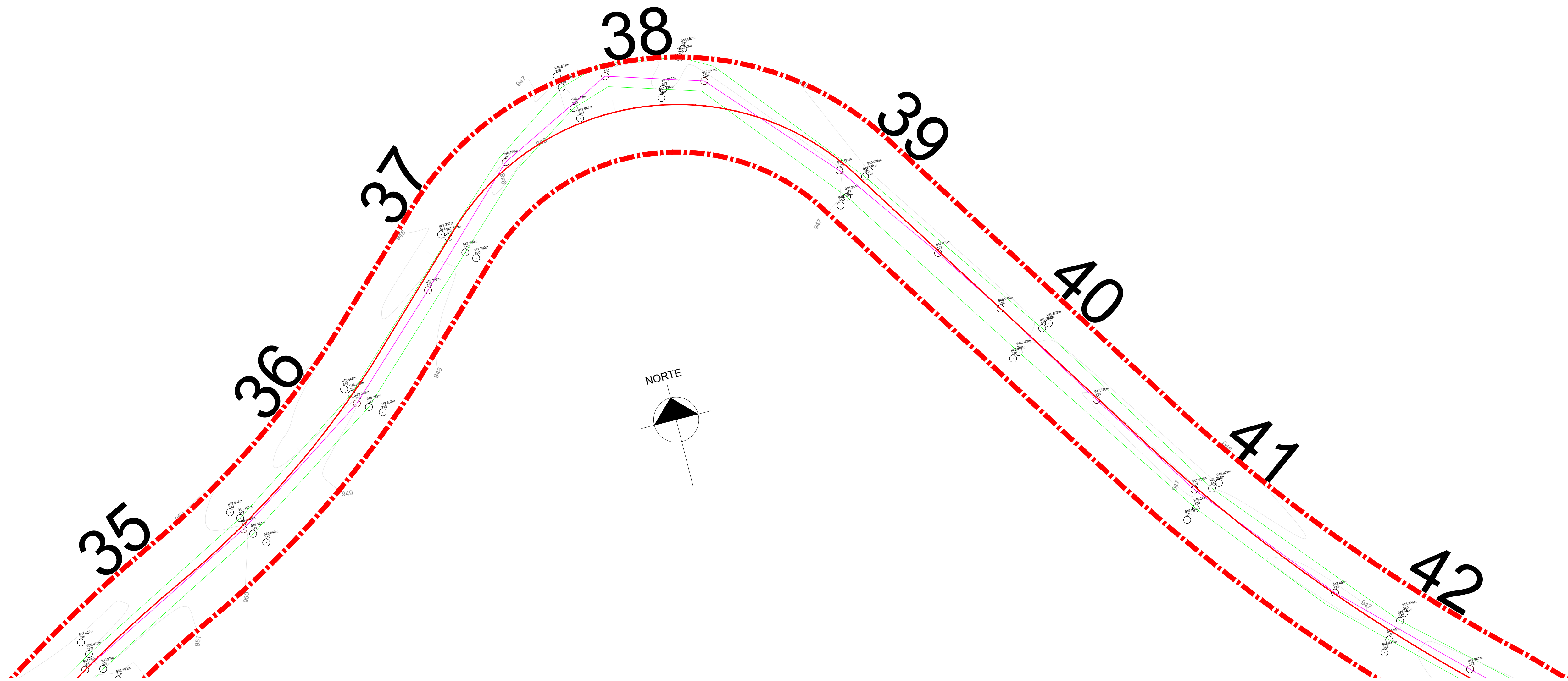


CORTE TRANSVERSAL - ESTACA 34
ESCALA 1 : 250

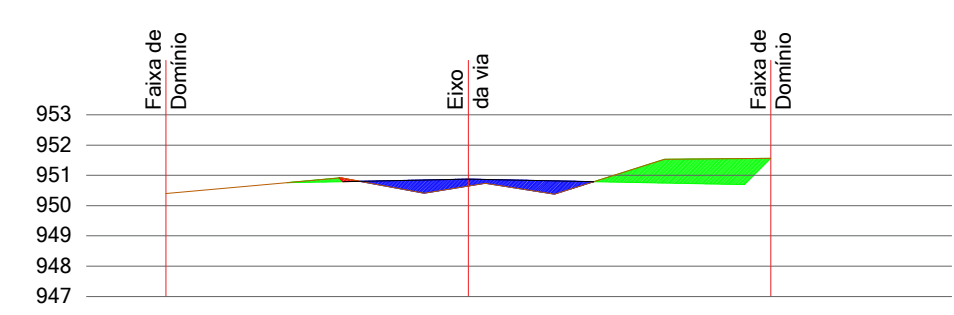
LEGENDA:

- EIXO DO TRAÇADO
- - - FAIXA DE DOMÍNIO
- EIXO DA ESTRADA EXISTENTE
- LIMITE ESTRADA EXISTENTE
- ÁREA DE ATERRO
- ÁREA DE CORTE
- ÁREA DE CORTE LATERAL P/ UTILIZAÇÃO NO ATERRO

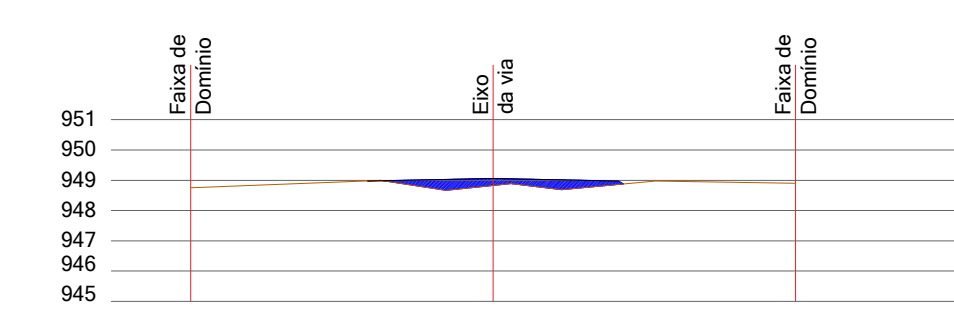
PREFEITURA MUNICIPAL DE SANTA MARIA DO OESTE		
CNPJ: 95.684.544/0001-26		
<small>Rua José de França Pereira, nº 10 - Fone: (42) 3644-1137 CEP: 85230-000 - Santa Maria do Oeste - Paraná</small>		
OBRA: PAVIMENTAÇÃO EM CBUQ ESTRADA ATÉ A COMUNIDADE OURO VERDE - EXTENSÃO DE 12.697,00 M		
PROJETO DE TERRAPLANAGEM		
<small>RESPONSÁVEL TÉCNICO:</small>	<small>PROFICIENTE:</small>	<small>ESCALAS:</small>
Bruno Cesar de Campos <small>CREA-PR 171.596/D</small>	Oscar Delgado <small>PREFEITO MUNICIPAL</small>	INDICADAS PRANCHAS: 06/111



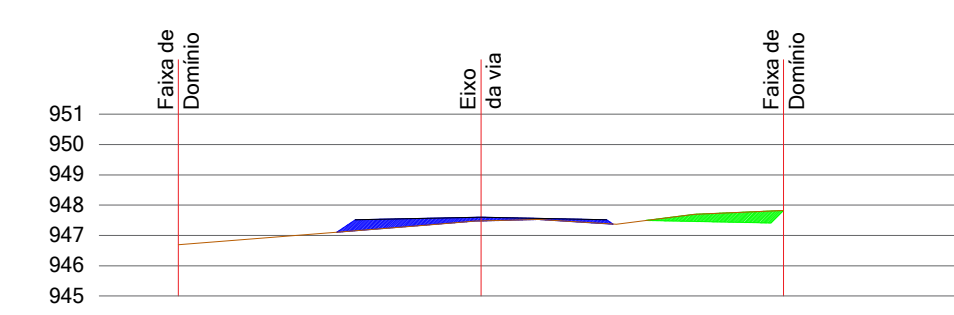
CORTE LONGITUDINAL
ESCALA 1 : 500



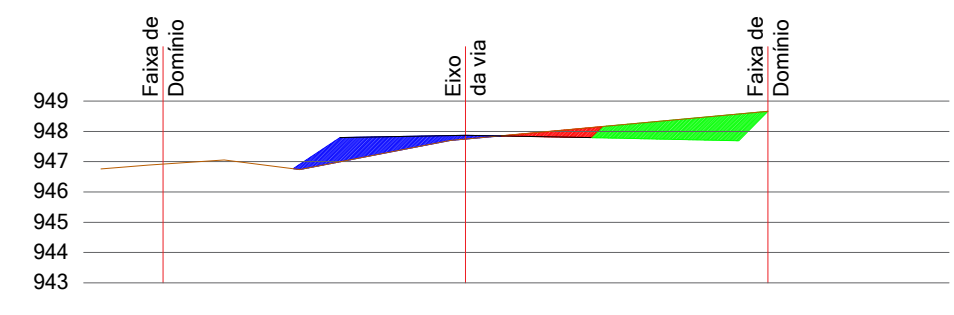
CORTE TRANSVERSAL - ESTACA 35
ESCALA 1 : 250



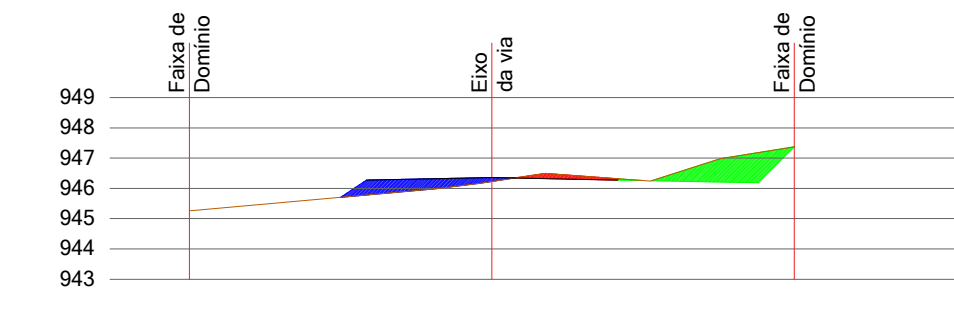
CORTE TRANSVERSAL - ESTACA 36
ESCALA 1 : 250



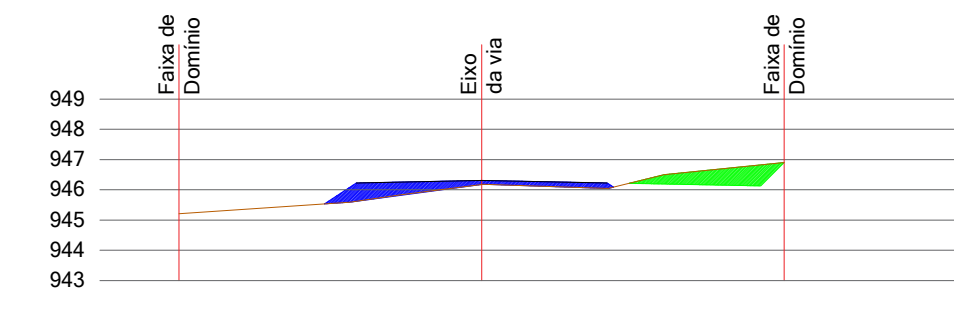
CORTE TRANSVERSAL - ESTACA 37
ESCALA 1 : 250



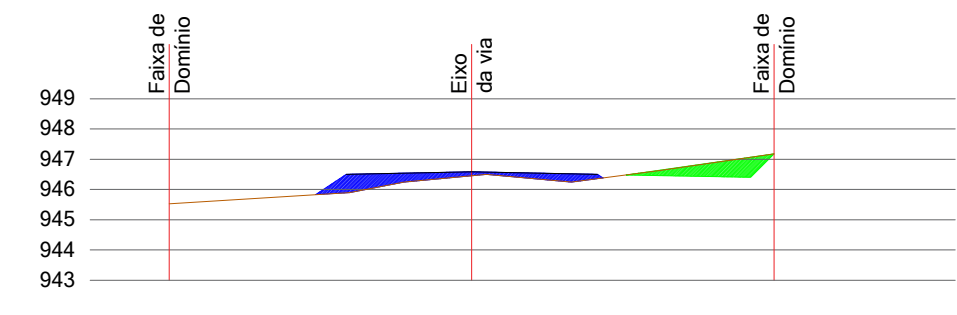
CORTE TRANSVERSAL - ESTACA 38
ESCALA 1 : 250



CORTE TRANSVERSAL - ESTACA 39
ESCALA 1 : 250



CORTE TRANSVERSAL - ESTACA 40
ESCALA 1 : 250



CORTE TRANSVERSAL - ESTACA 41
ESCALA 1 : 250

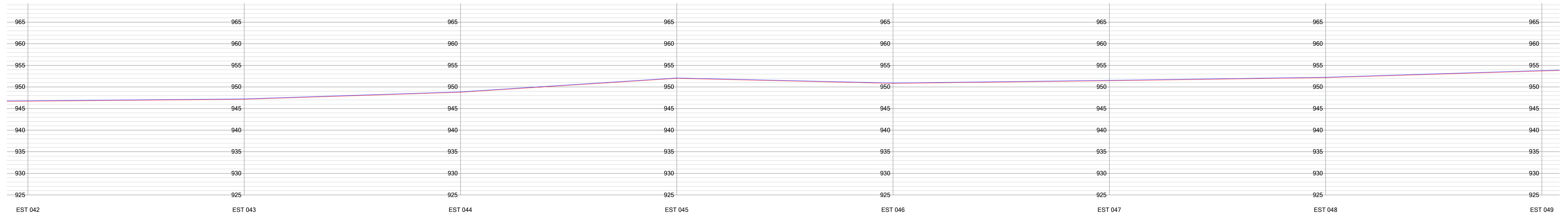
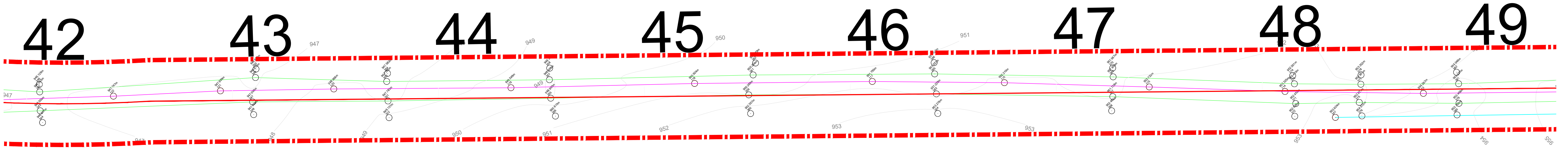
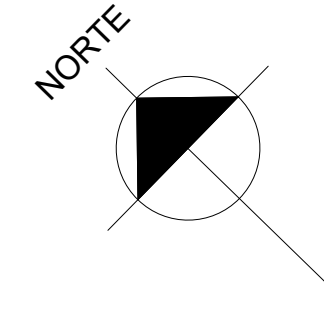
- LEGENDA:**
- EIXO DO TRAÇADO
 - - - FAIXA DE DOMÍNIO
 - EIXO DA ESTRADA EXISTENTE
 - LIMITE ESTRADA EXISTENTE
 - ÁREA DE ATERRO
 - ÁREA DE CORTE
 - ÁREA DE CORTE LATERAL P/ UTILIZAÇÃO NO ATERRO

PREFEITURA MUNICIPAL DE SANTA MARIA DO OESTE
CNPJ: 95.684.544/0001-26
Rua José de França Pereira, nº 10 - Fone: (42) 3644-1137 CEP: 85230-000 - Santa Maria do Oeste - Paraná

OBRA:
PAVIMENTAÇÃO EM CBUQ
ESTRADA ATÉ A COMUNIDADE OURO VERDE - EXTENSÃO DE 12.697,00 M

PROJETO DE TERRAPLANAGEM

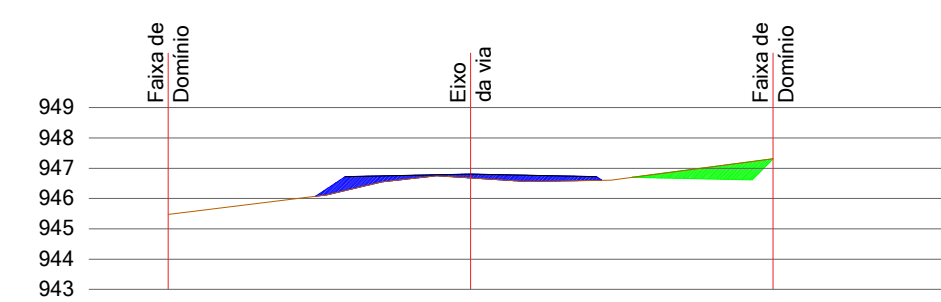
<small>RESPONSÁVEL TÉCNICO:</small> Bruno Cesar de Campos <small>CREA-PR 171.596/D</small>	<small>PROFICIENTE:</small> Oscar Delgado <small>PREFEITO MUNICIPAL</small>	<small>ESCALAS:</small> INDICADAS <small>PRANCHAS:</small> 07/111
---	--	---



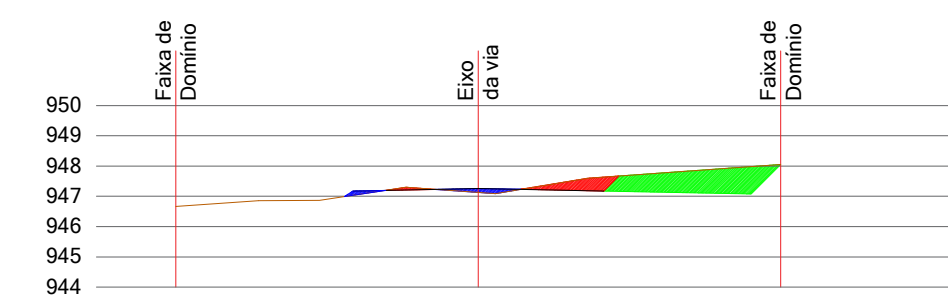
CORTE LONGITUDINAL
ESCALA 1 : 500

LEGENDA:

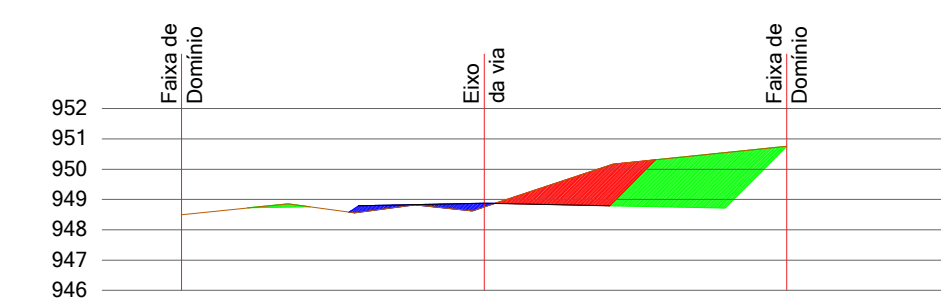
- EIXO DO TRAÇADO
- - - FAIXA DE DOMÍNIO
- EIXO DA ESTRADA EXISTENTE
- LIMITE ESTRADA EXISTENTE
- ÁREA DE ATERRO
- ÁREA DE CORTE
- ÁREA DE CORTE LATERAL P/ UTILIZAÇÃO NO ATERRO



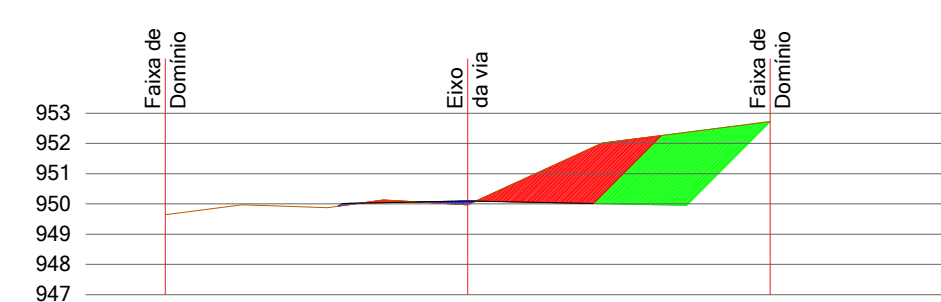
CORTE TRANSVERSAL - ESTACA 42
ESCALA 1 : 250



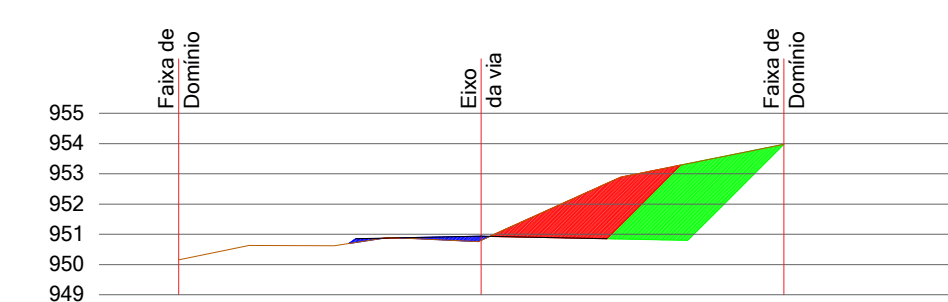
CORTE TRANSVERSAL - ESTACA 43
ESCALA 1 : 250



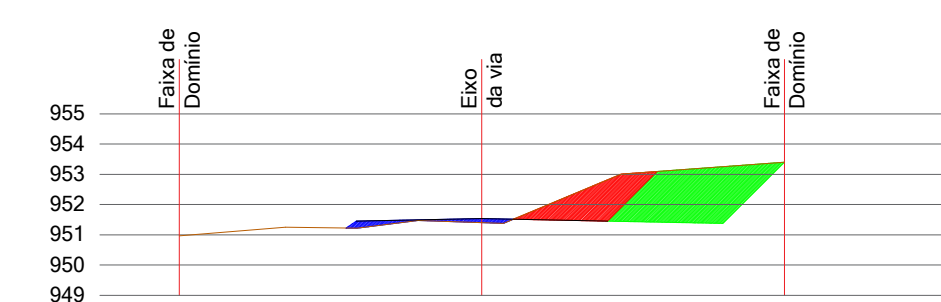
CORTE TRANSVERSAL - ESTACA 44
ESCALA 1 : 250



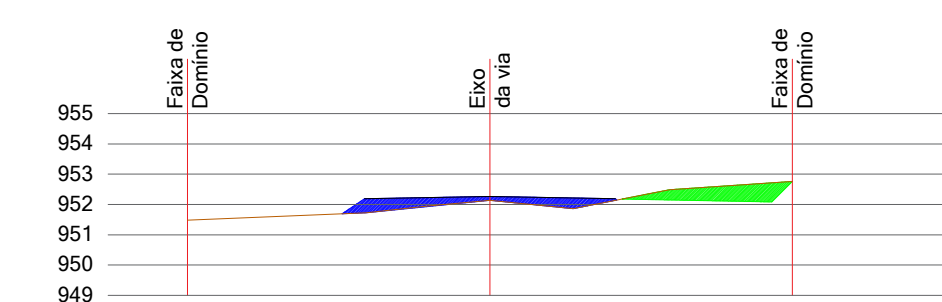
CORTE TRANSVERSAL - ESTACA 45
ESCALA 1 : 250



CORTE TRANSVERSAL - ESTACA 46
ESCALA 1 : 250

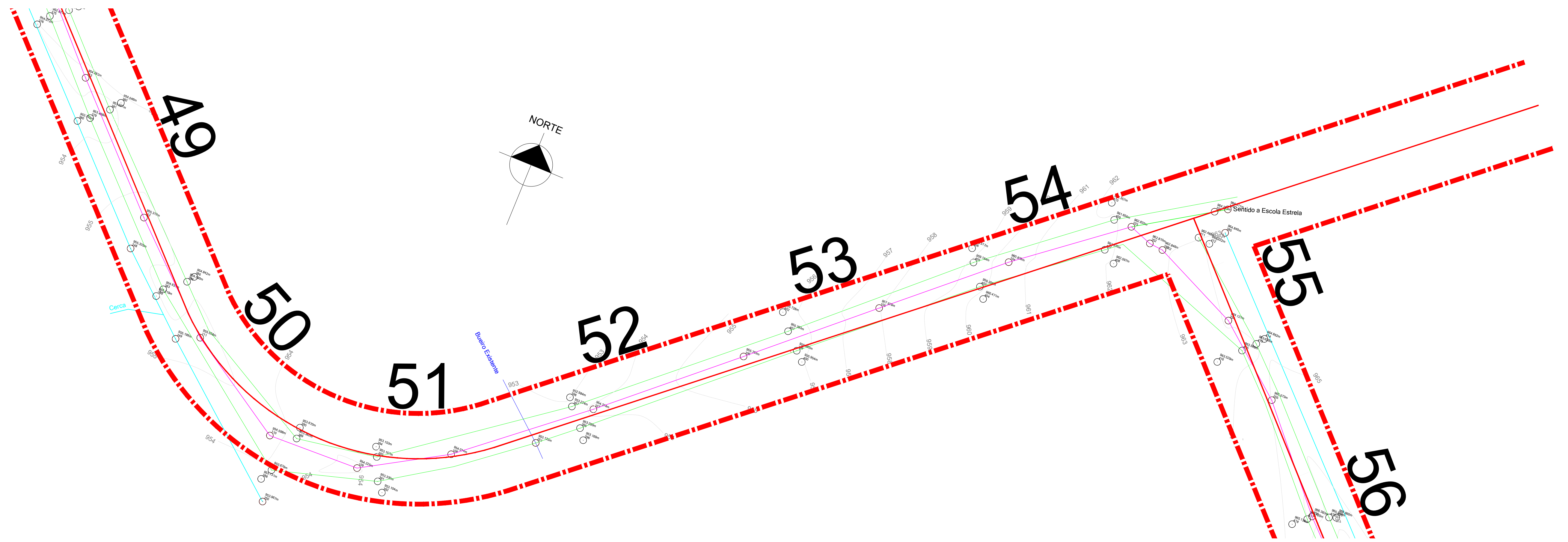


CORTE TRANSVERSAL - ESTACA 47
ESCALA 1 : 250

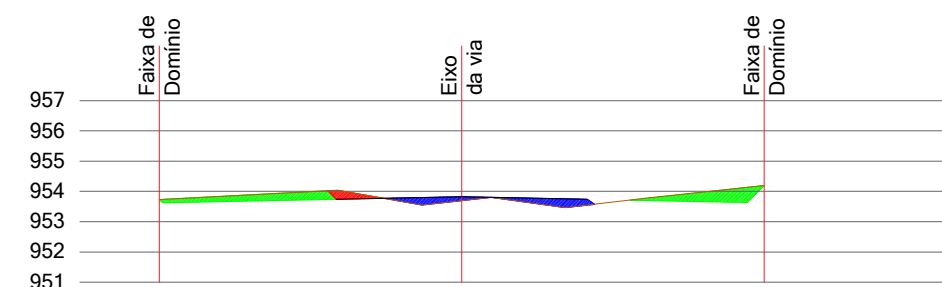


CORTE TRANSVERSAL - ESTACA 48
ESCALA 1 : 250

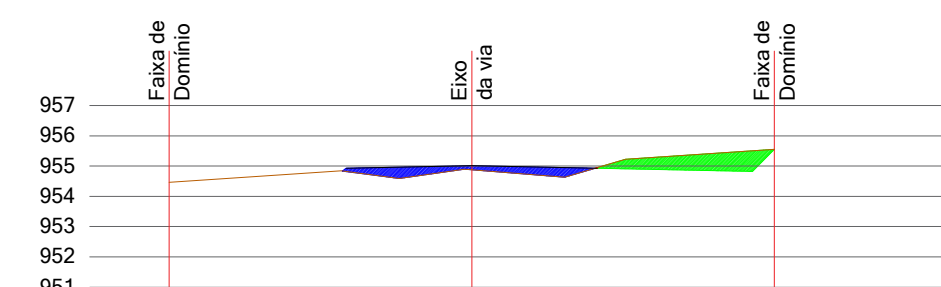
PREFEITURA MUNICIPAL DE SANTA MARIA DO OESTE		
CNPJ: 95.684.544/0001-26		
<small>Rua José de França Pereira, nº 10 - Fone: (42) 3644-1137 CEP: 85230-000 - Santa Maria do Oeste - Paraná</small>		
OBRA: PAVIMENTAÇÃO EM CBUQ ESTRADA ATÉ A COMUNIDADE OURO VERDE - EXTENSÃO DE 12.697,00 M		
PROJETO DE TERRAPLANAGEM		
<small>RESPONSÁVEL TÉCNICO:</small>	<small>PROFONENTE:</small>	<small>ESCALAS:</small>
Bruno Cesar de Campos <small>CREA-PR 171.596/D</small>	Oscar Delgado <small>PREFEITO MUNICIPAL</small>	INDICADAS
		<small>PRANCHAS:</small>
		08/111



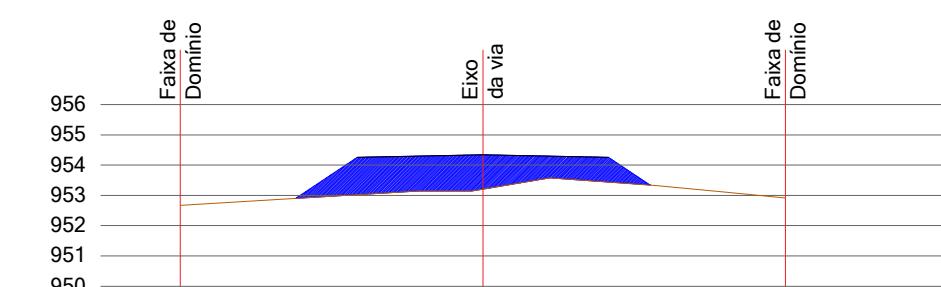
CORTE LONGITUDINAL
ESCALA 1 : 500



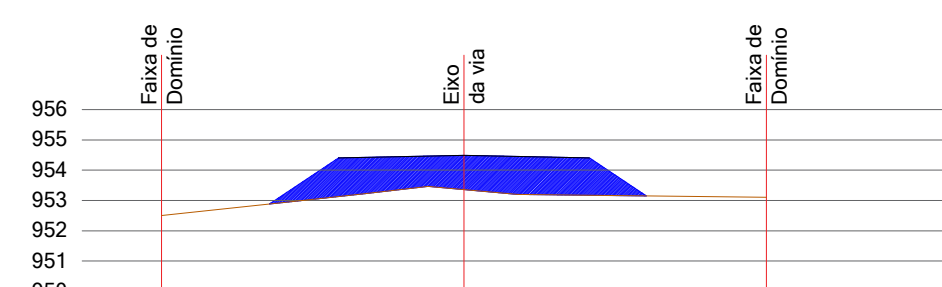
CORTE TRANSVERSAL - ESTACA 49
ESCALA 1 : 250



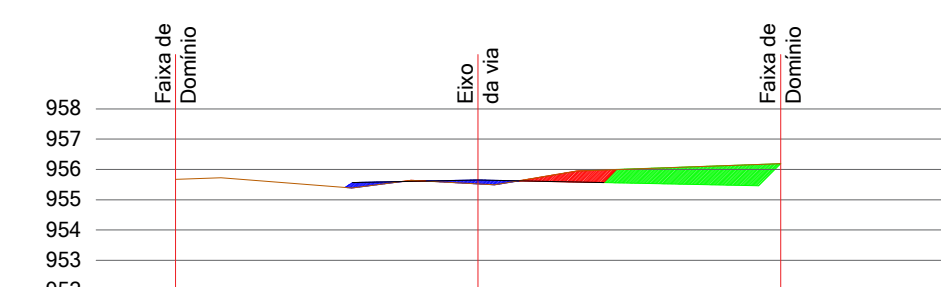
CORTE TRANSVERSAL - ESTACA 50
ESCALA 1 : 250



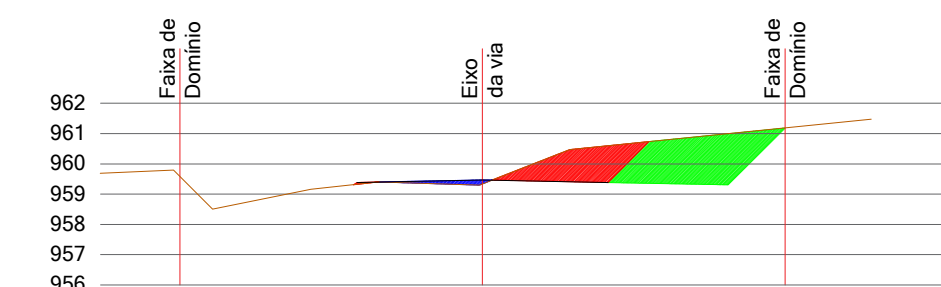
CORTE TRANSVERSAL - ESTACA 51
ESCALA 1 : 250



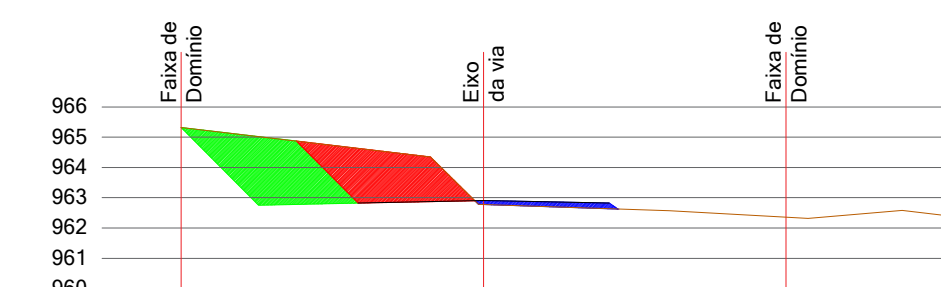
CORTE TRANSVERSAL - ESTACA 52
ESCALA 1 : 250



CORTE TRANSVERSAL - ESTACA 53
ESCALA 1 : 250



CORTE TRANSVERSAL - ESTACA 54
ESCALA 1 : 250



CORTE TRANSVERSAL - ESTACA 55
ESCALA 1 : 250

LEGENDA:

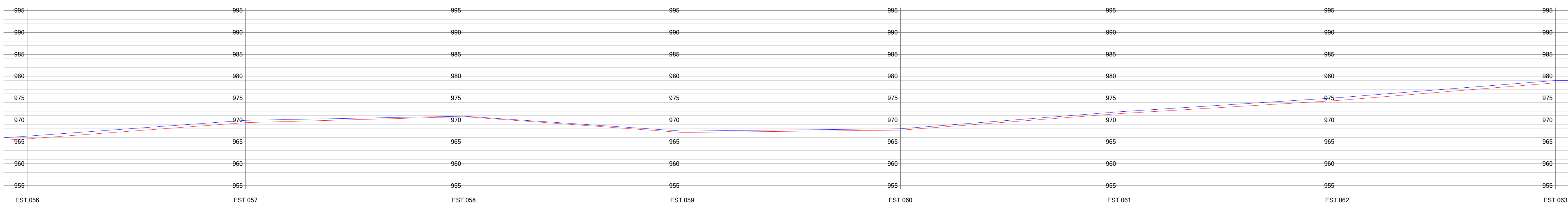
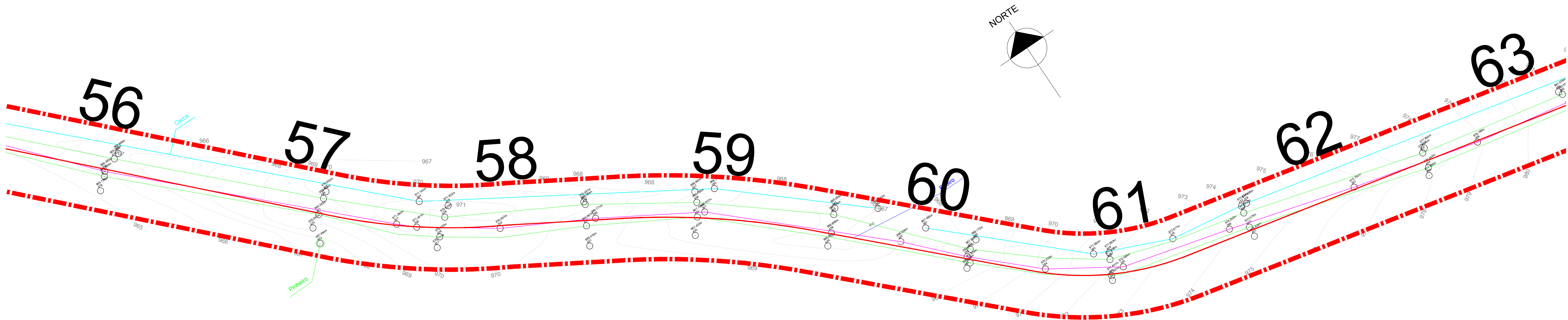
- EIXO DO TRAÇADO
- - - FAIXA DE DOMÍNIO
- EIXO DA ESTRADA EXISTENTE
- LIMITE ESTRADA EXISTENTE
- ÁREA DE ATERRO
- ÁREA DE CORTE
- ÁREA DE CORTE LATERAL P/ UTILIZAÇÃO NO ATERRO

PREFEITURA MUNICIPAL DE SANTA MARIA DO OESTE
CNPJ: 95.684.544/0001-26
Rua José de França Pereira, nº 10 - Fone: (42) 3644-1137 CEP: 85230-000 - Santa Maria do Oeste - Paraná

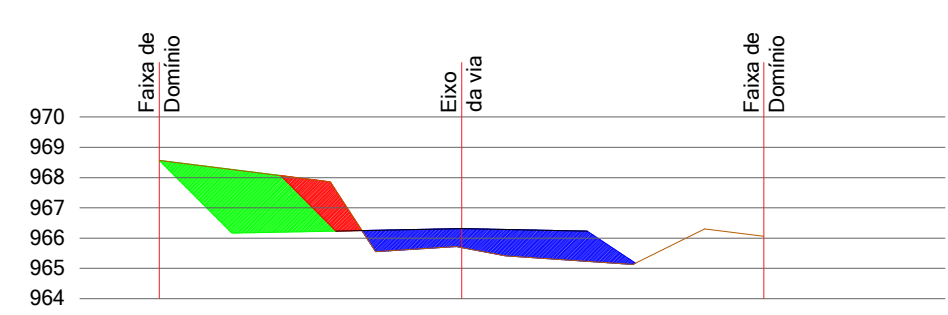
PROJETO DE TERRAPLANAGEM

ESTRADA ATÉ A COMUNIDADE OURO VERDE - EXTENSÃO DE 12.697,00 M

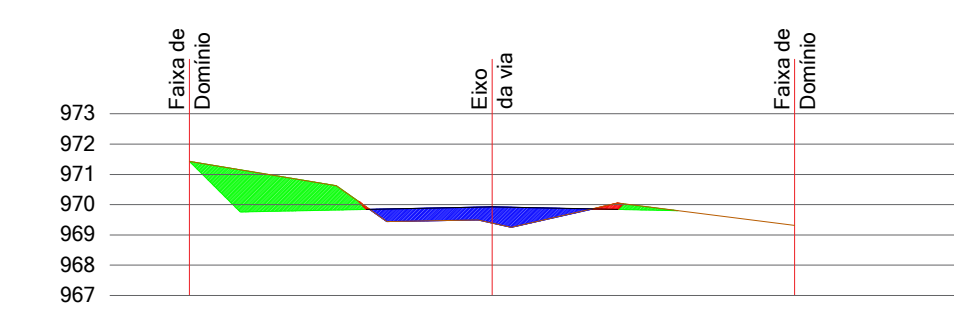
RESPONSÁVEL TÉCNICO:	PROFONENTE:	ESCALAS:
Bruno Cesar de Campos <small>CREA-PR 171.596/D</small>	Oscar Delgado <small>PREFEITO MUNICIPAL</small>	INDICADAS PRANCHAS: 09/111



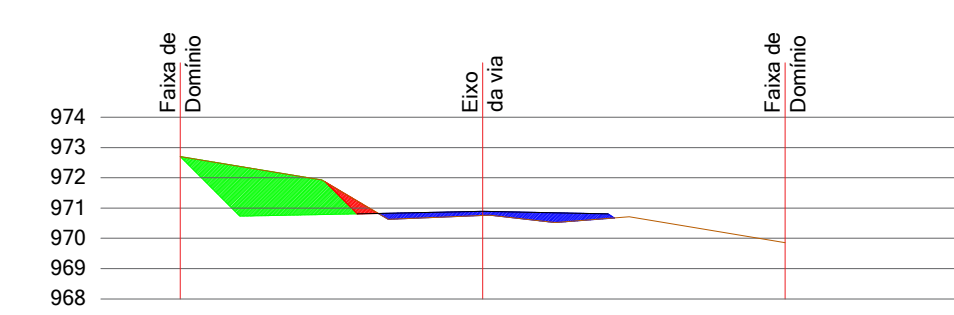
CORTE LONGITUDINAL
ESCALA 1 : 500



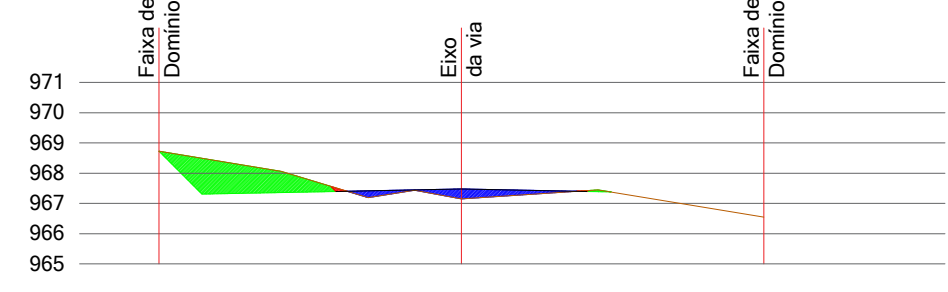
CORTE TRANSVERSAL - ESTACA 56
ESCALA 1 : 250



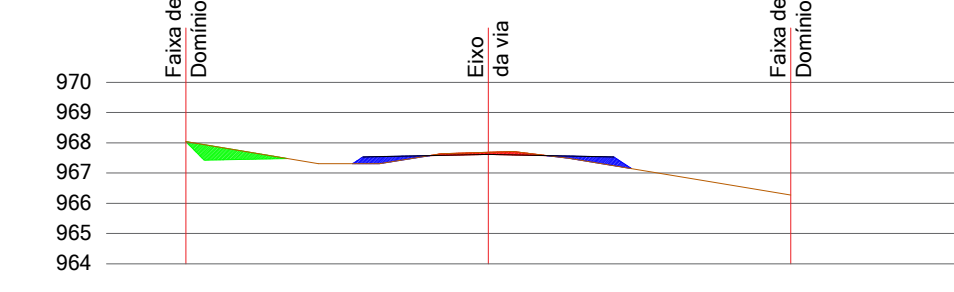
CORTE TRANSVERSAL - ESTACA 57
ESCALA 1 : 250



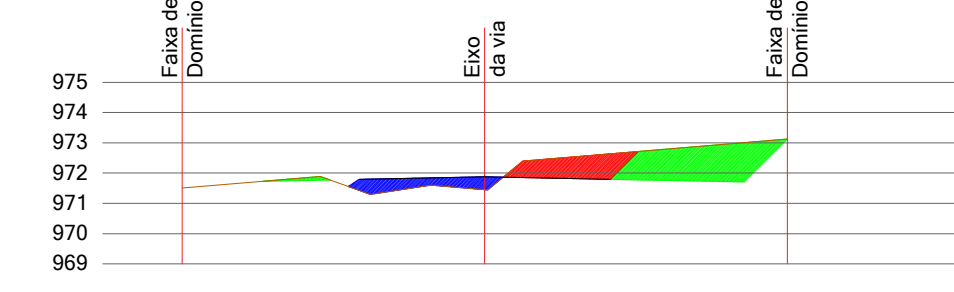
CORTE TRANSVERSAL - ESTACA 58
ESCALA 1 : 250



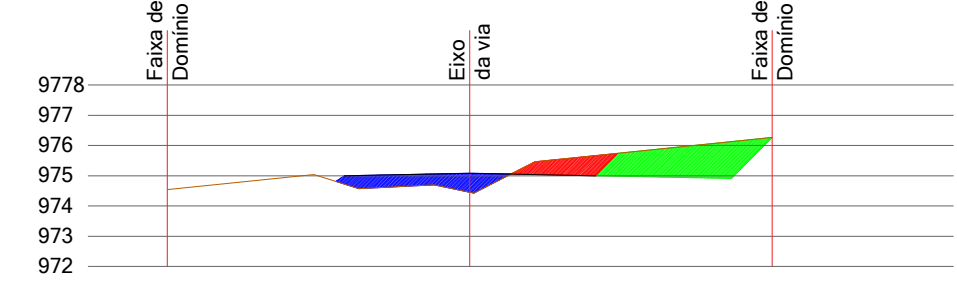
CORTE TRANSVERSAL - ESTACA 59
ESCALA 1 : 250



CORTE TRANSVERSAL - ESTACA 60
ESCALA 1 : 250



CORTE TRANSVERSAL - ESTACA 61
ESCALA 1 : 250



CORTE TRANSVERSAL - ESTACA 62
ESCALA 1 : 250

- LEGENDA:**
- EIXO DO TRAÇADO
 - - - FAIXA DE DOMÍNIO
 - EIXO DA ESTRADA EXISTENTE
 - LIMITE ESTRADA EXISTENTE
 - ÁREA DE ATERRO
 - ÁREA DE CORTE
 - ÁREA DE CORTE LATERAL P/ UTILIZAÇÃO NO ATERRO

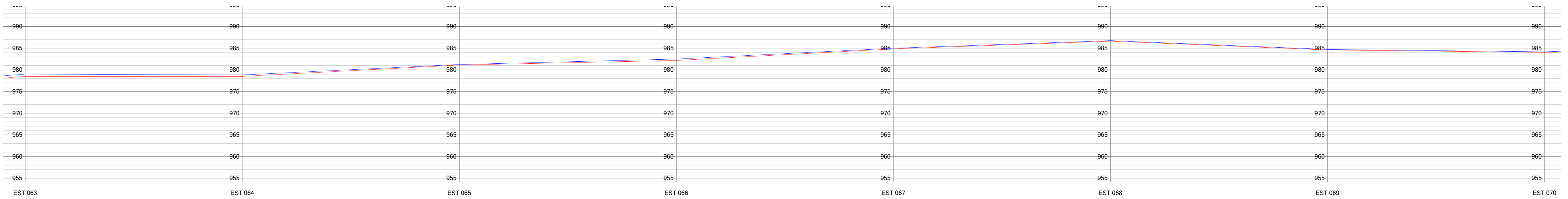
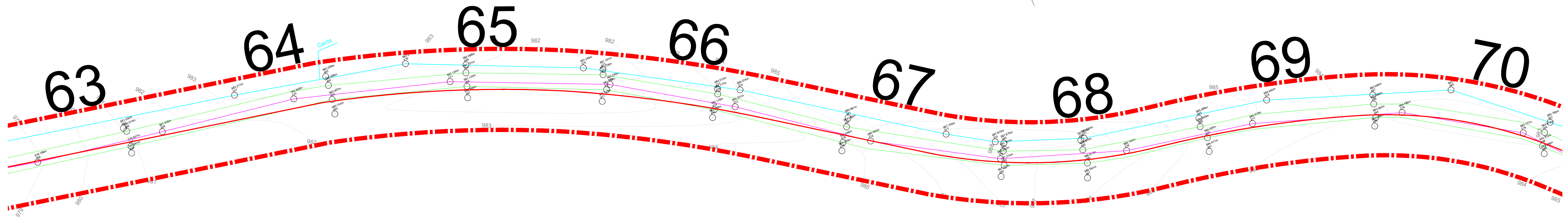
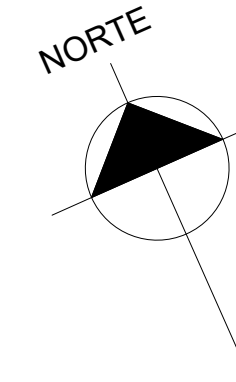
PREFEITURA MUNICIPAL DE SANTA MARIA DO OESTE

CNPJ: 95.684.544/0001-26
Rue José de França Pereira, nº 10 - Fone: (42) 3644-1137 CEP: 85230-000 - Santa Maria do Oeste - Paraná

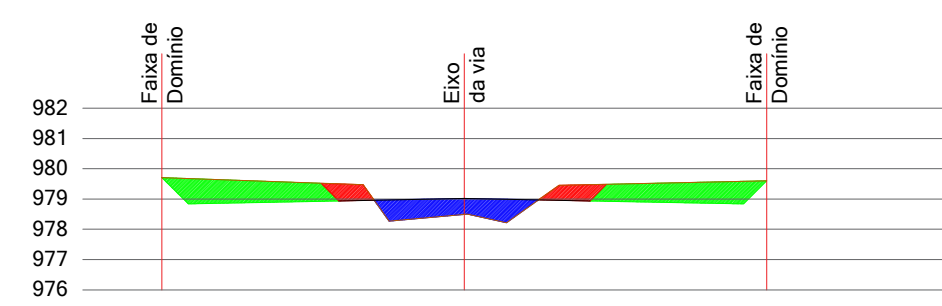
OBRA: **PAVIMENTAÇÃO EM CBUQ**
ESTRADA ATÉ A COMUNIDADE OURO VERDE - EXTENSÃO DE 12.697,00 M

PROJETO DE TERRAPLANAGEM

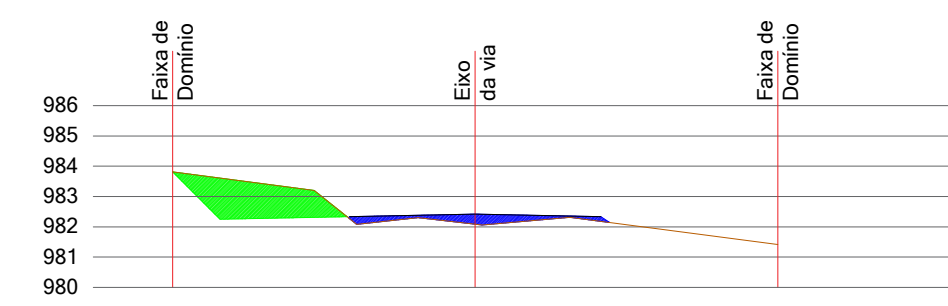
RESPONSÁVEL TÉCNICO:	PROFESSOR:	ESCALAS:
Bruno Cesar de Campos CREA-PR 171.596/D	Oscar Delgado PREFEITO MUNICIPAL	INDICADAS PRANCHAS: 10/111



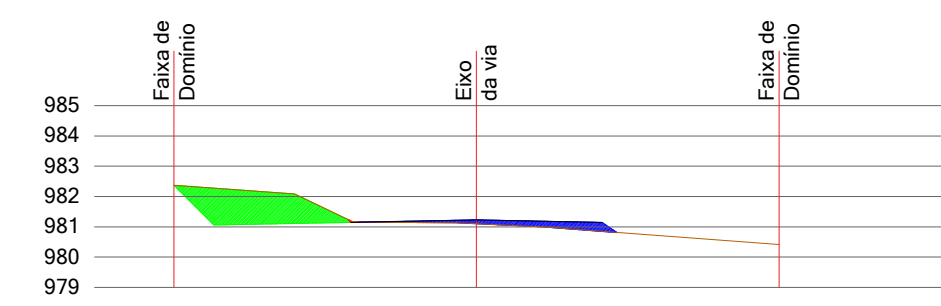
CORTE LONGITUDINAL
ESCALA 1 : 500



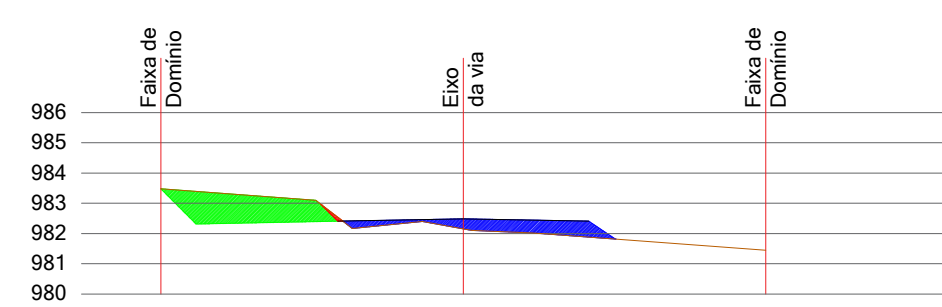
CORTE TRANSVERSAL - ESTACA 63
ESCALA 1 : 250



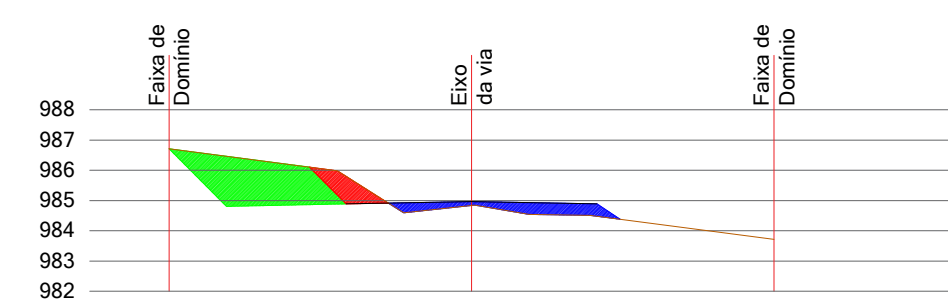
CORTE TRANSVERSAL - ESTACA 64
ESCALA 1 : 250



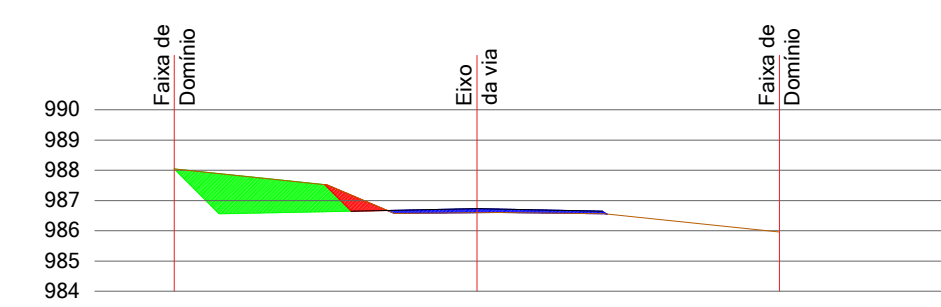
CORTE TRANSVERSAL - ESTACA 65
ESCALA 1 : 250



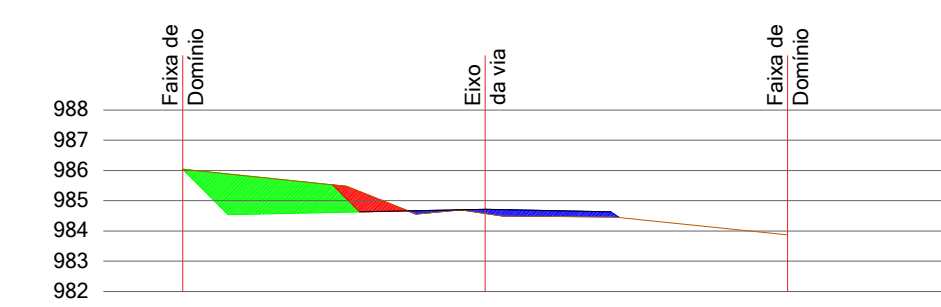
CORTE TRANSVERSAL - ESTACA 66
ESCALA 1 : 250



CORTE TRANSVERSAL - ESTACA 67
ESCALA 1 : 250



CORTE TRANSVERSAL - ESTACA 68
ESCALA 1 : 250



CORTE TRANSVERSAL - ESTACA 69
ESCALA 1 : 250

LEGENDA:

- EIXO DO TRAÇADO
- - - FAIXA DE DOMÍNIO
- EIXO DA ESTRADA EXISTENTE
- LIMITE ESTRADA EXISTENTE
- ▨ ÁREA DE ATERRO
- ▨ ÁREA DE CORTE
- ▨ ÁREA DE CORTE LATERAL P/ UTILIZAÇÃO NO ATERRO

PREFEITURA MUNICIPAL DE SANTA MARIA DO OESTE

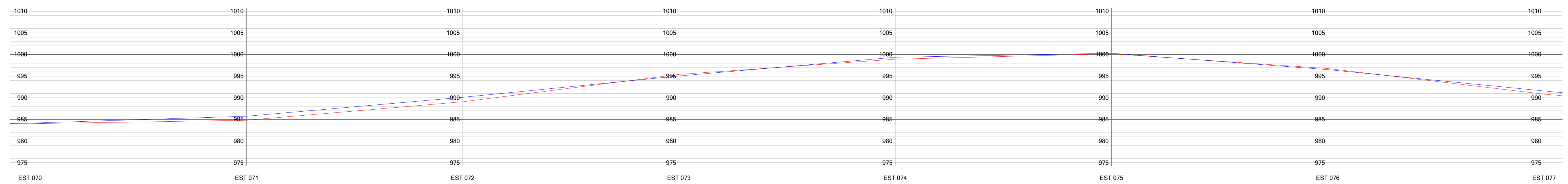
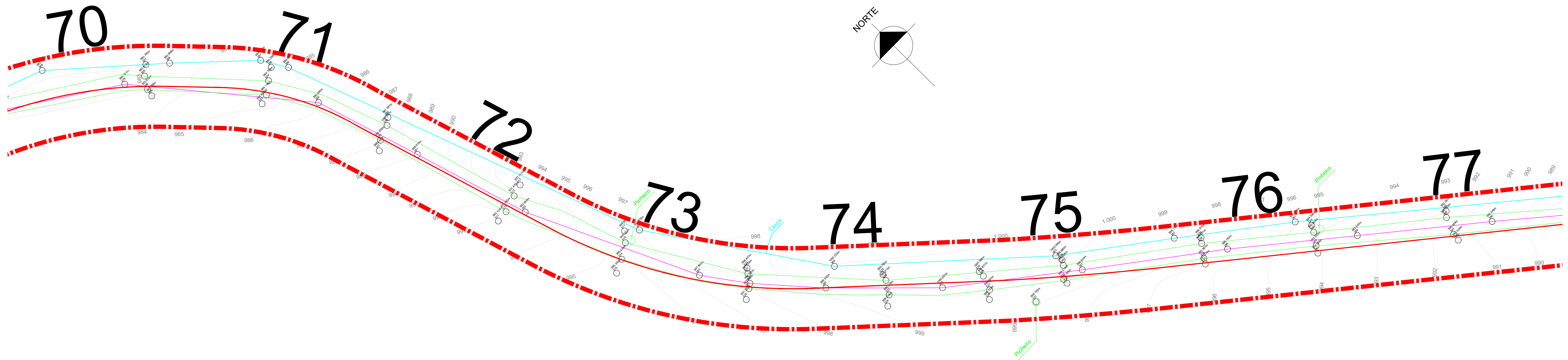
CNPJ: 95.684.544/0001-26

Rua José de França Pereira, nº 10 - Fone: (42) 3644-1137 CEP: 85230-000 - Santa Maria do Oeste - Paraná

OBRA: **PAVIMENTAÇÃO EM CBUQ**
ESTRADA ATÉ A COMUNIDADE OURO VERDE - EXTENSÃO DE 12.697,00 M

PROJETO DE TERRAPLANAGEM

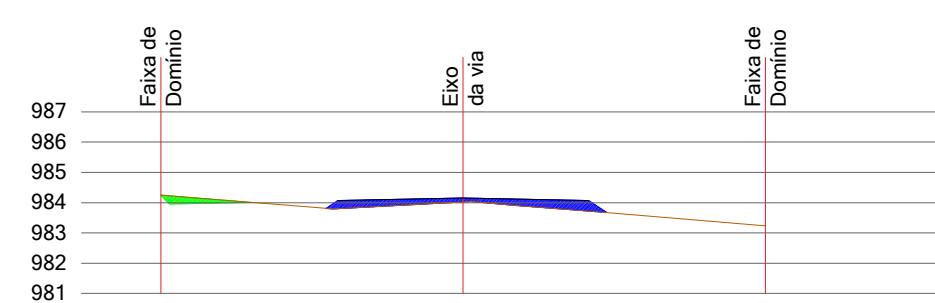
RESPONSÁVEL TÉCNICO:	PROFONENTE:	ESCALAS:
Bruno Cesar de Campos CREA-PR 171.596/D	Oscar Delgado PREFEITO MUNICIPAL	INDICADAS PRANCHAS: 11/111



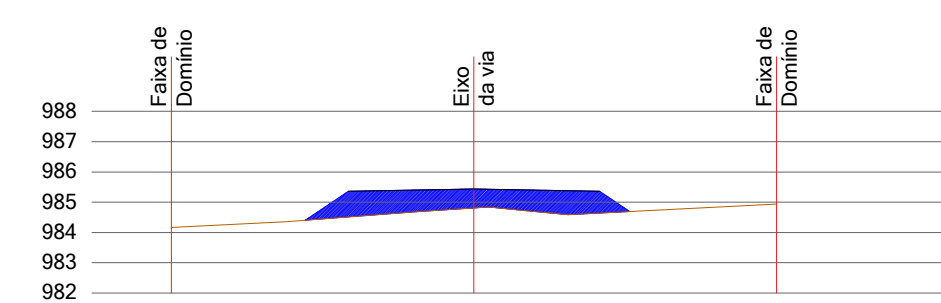
CORTE LONGITUDINAL
ESCALA 1 : 500

LEGENDA:

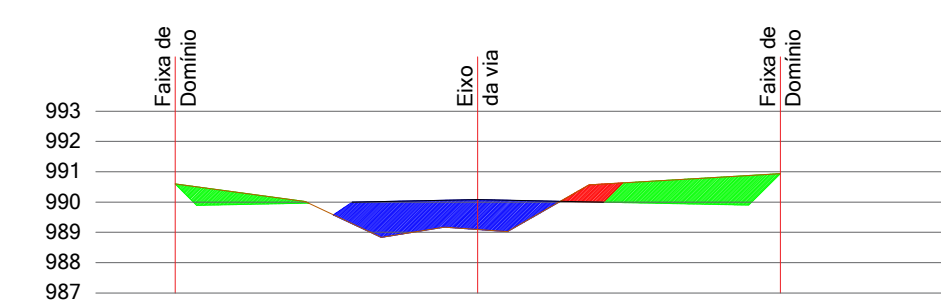
- EIXO DO TRAÇADO
- - - FAIXA DE DOMÍNIO
- EIXO DA ESTRADA EXISTENTE
- LIMITE ESTRADA EXISTENTE
- ÁREA DE ATERRO
- ÁREA DE CORTE
- ÁREA DE CORTE LATERAL P/ UTILIZAÇÃO NO ATERRO



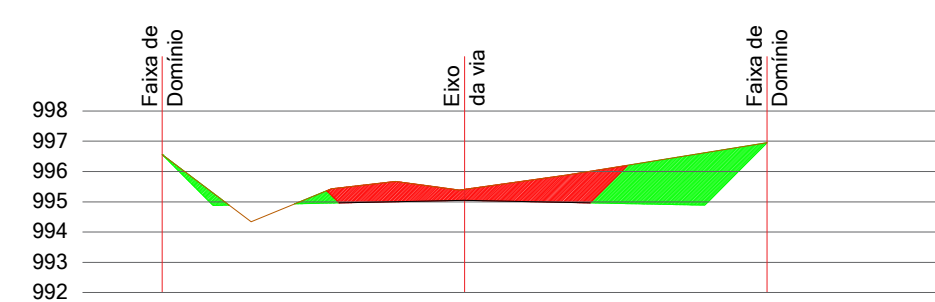
CORTE TRANSVERSAL - ESTACA 70
ESCALA 1 : 250



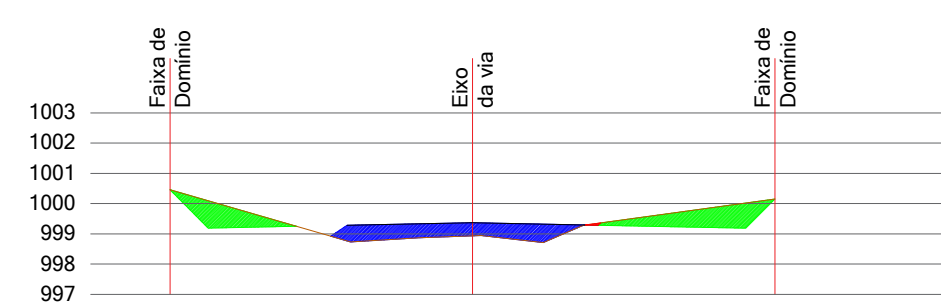
CORTE TRANSVERSAL - ESTACA 71
ESCALA 1 : 250



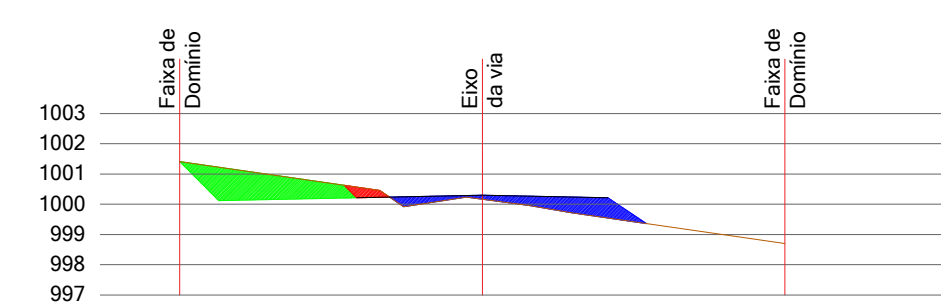
CORTE TRANSVERSAL - ESTACA 72
ESCALA 1 : 250



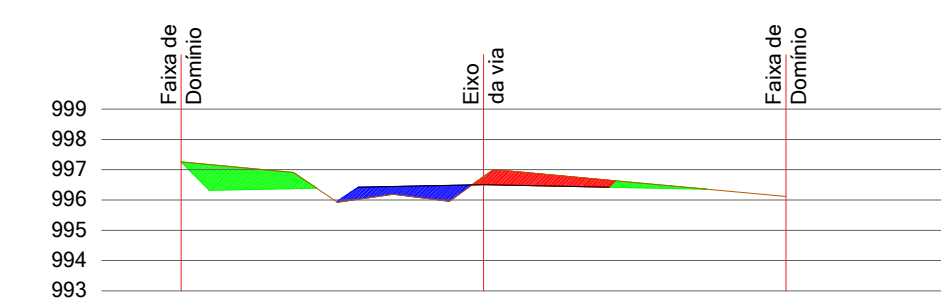
CORTE TRANSVERSAL - ESTACA 73
ESCALA 1 : 250



CORTE TRANSVERSAL - ESTACA 74
ESCALA 1 : 250

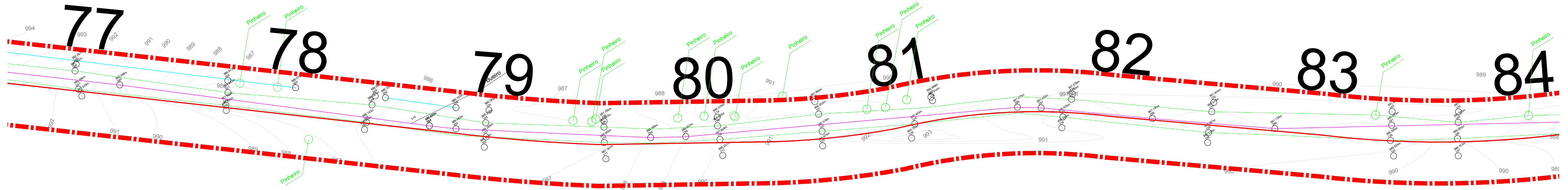
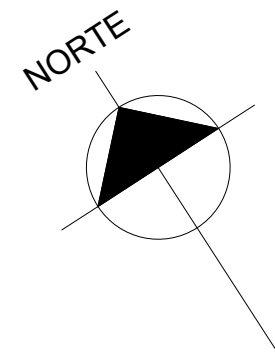


CORTE TRANSVERSAL - ESTACA 75
ESCALA 1 : 250

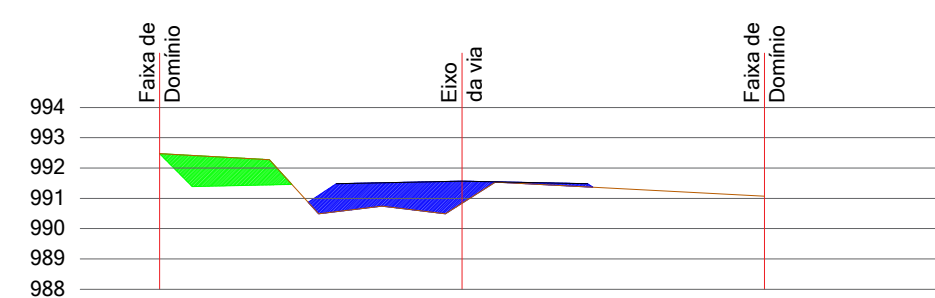


CORTE TRANSVERSAL - ESTACA 76
ESCALA 1 : 250

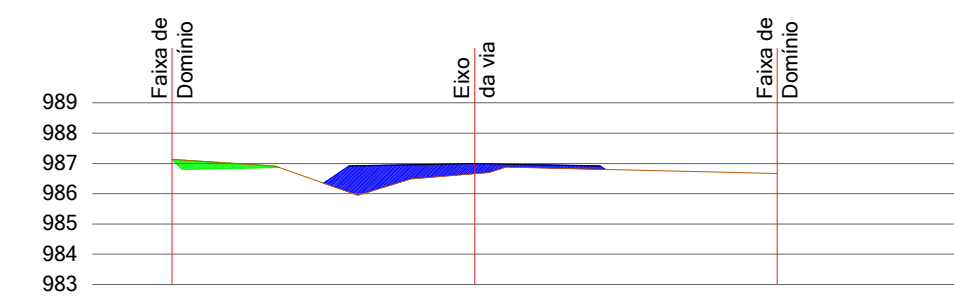
PREFEITURA MUNICIPAL DE SANTA MARIA DO OESTE		
CNPJ: 95.684.544/0001-26		
<small>Rua José de França Pereira, nº 10 - Fone: (42) 3644-1137 CEP: 85230-000 - Santa Maria do Oeste - Paraná</small>		
OBRA:		
PAVIMENTAÇÃO EM CBUQ		
ESTRADA ATÉ A COMUNIDADE OURO VERDE - EXTENSÃO DE 12.697,00 M		
PROJETO DE TERRAPLANAGEM		
<small>RESPONSÁVEL TÉCNICO:</small>	<small>PROFONENTE:</small>	<small>ESCALAS:</small>
Bruno Cesar de Campos <small>CREA-PR 171.596/D</small>	Oscar Delgado <small>PREFEITO MUNICIPAL</small>	INDICADAS
		<small>PRANCHAS:</small>
		12/111



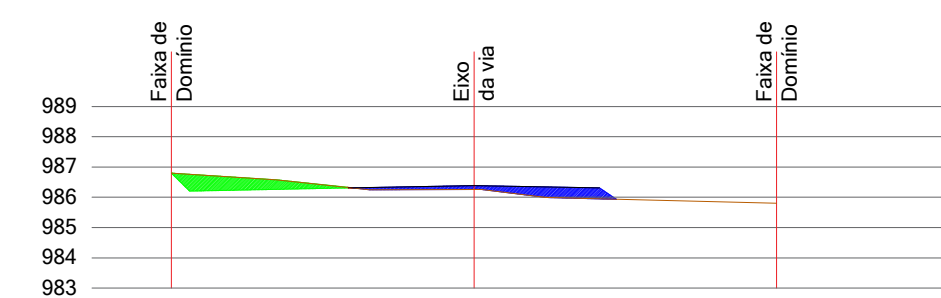
CORTE LONGITUDINAL
ESCALA 1 : 500



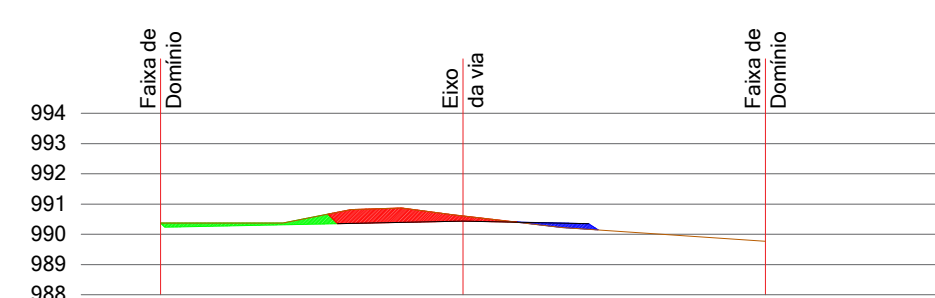
CORTE TRANSVERSAL - ESTACA 77
ESCALA 1 : 250



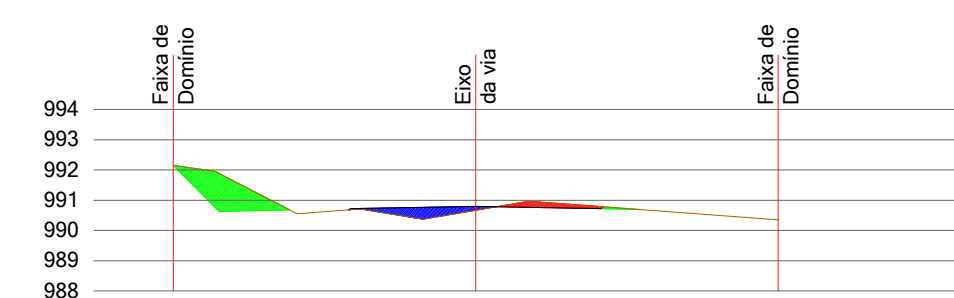
CORTE TRANSVERSAL - ESTACA 78
ESCALA 1 : 250



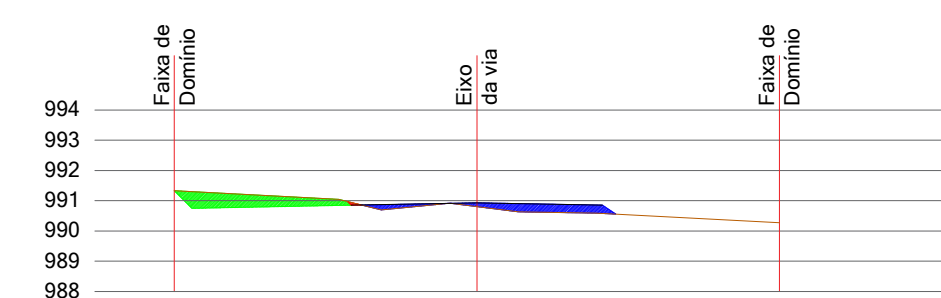
CORTE TRANSVERSAL - ESTACA 79
ESCALA 1 : 250



CORTE TRANSVERSAL - ESTACA 80
ESCALA 1 : 250

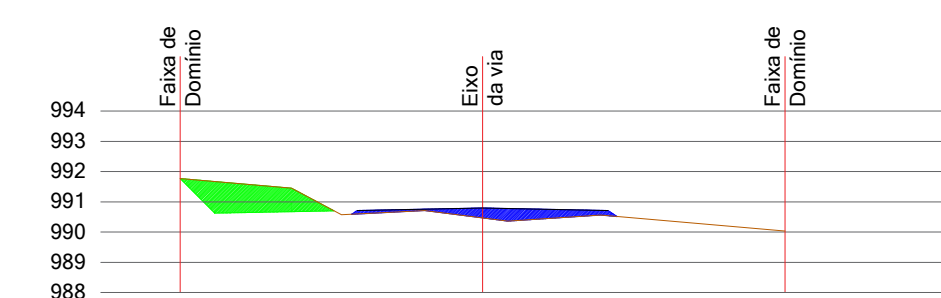


CORTE TRANSVERSAL - ESTACA 81
ESCALA 1 : 250



CORTE TRANSVERSAL - ESTACA 82
ESCALA 1 : 250

- LEGENDA:**
- EIXO DO TRAÇADO
 - - - FAIXA DE DOMÍNIO
 - EIXO DA ESTRADA EXISTENTE
 - LIMITE ESTRADA EXISTENTE
 - ÁREA DE ATERRO
 - ÁREA DE CORTE
 - ÁREA DE CORTE LATERAL P/ UTILIZAÇÃO NO ATERRO



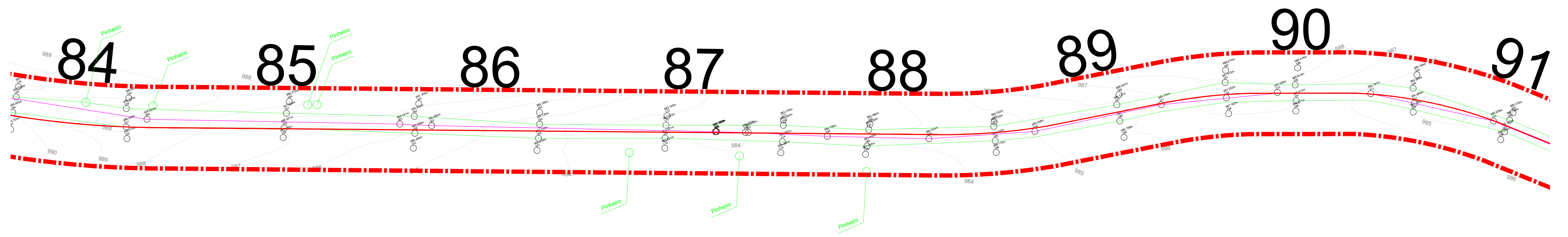
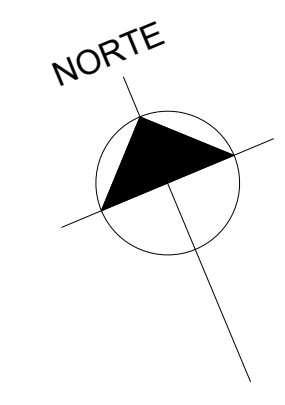
CORTE TRANSVERSAL - ESTACA 83
ESCALA 1 : 250

PREFEITURA MUNICIPAL DE SANTA MARIA DO OESTE
CNPJ: 95.684.544/0001-26
Rua José de França Pereira, nº 10 - Fone: (42) 3644-1137 CEP: 85230-000 - Santa Maria do Oeste - Paraná

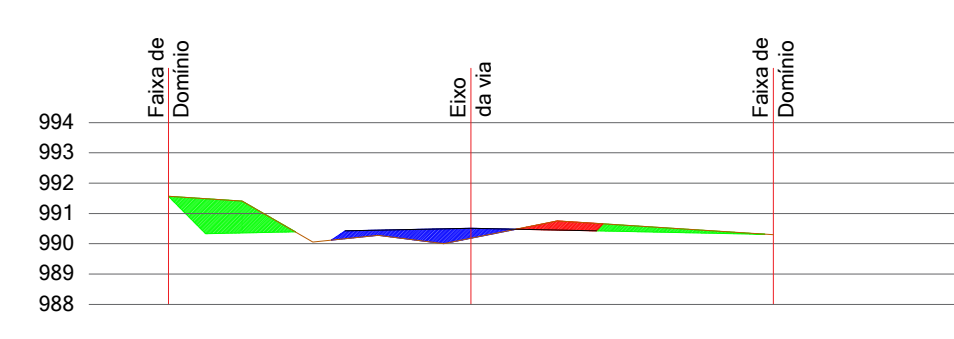
PAVIMENTAÇÃO EM CBUQ
ESTRADA ATÉ A COMUNIDADE OURO VERDE - EXTENSÃO DE 12.697,00 M

PROJETO DE TERRAPLANAGEM

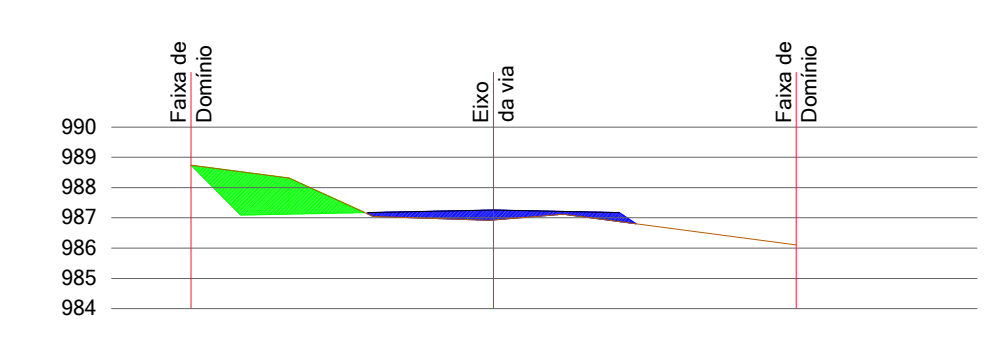
RESPONSÁVEL TÉCNICO:	PROFONENTE:	ESCALAS:
Bruno Cesar de Campos <i>CREA-PR 171.596/D</i>	Oscar Delgado <i>PREFEITO MUNICIPAL</i>	INDICADAS PRANCHAS: 13/111



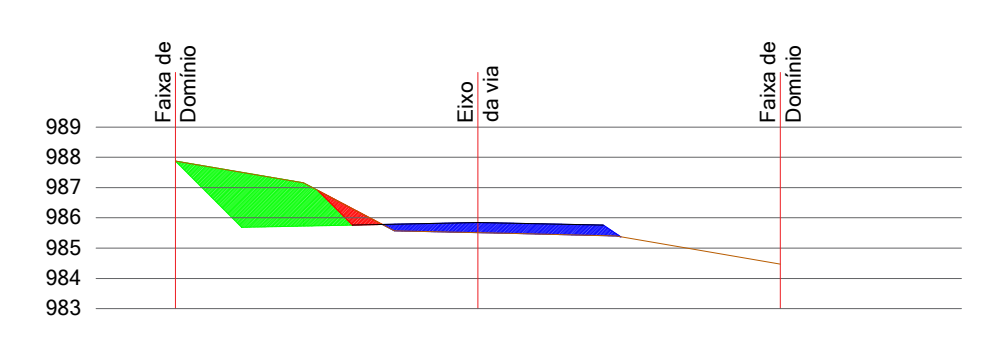
CORTE LONGITUDINAL
ESCALA 1 : 500



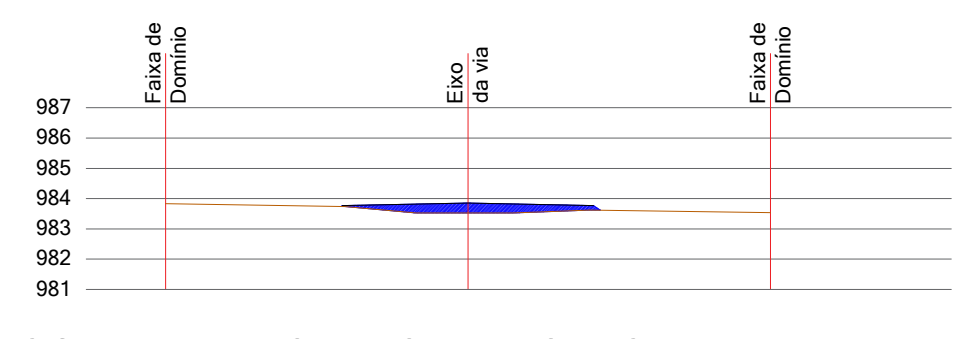
CORTE TRANSVERSAL - ESTACA 84
ESCALA 1 : 250



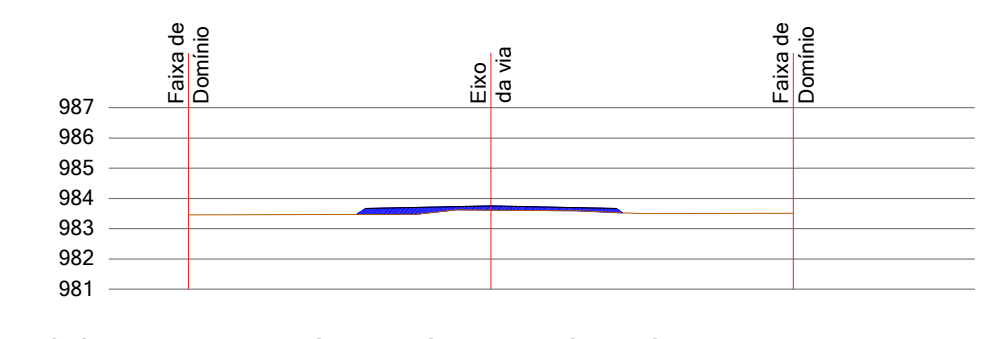
CORTE TRANSVERSAL - ESTACA 85
ESCALA 1 : 250



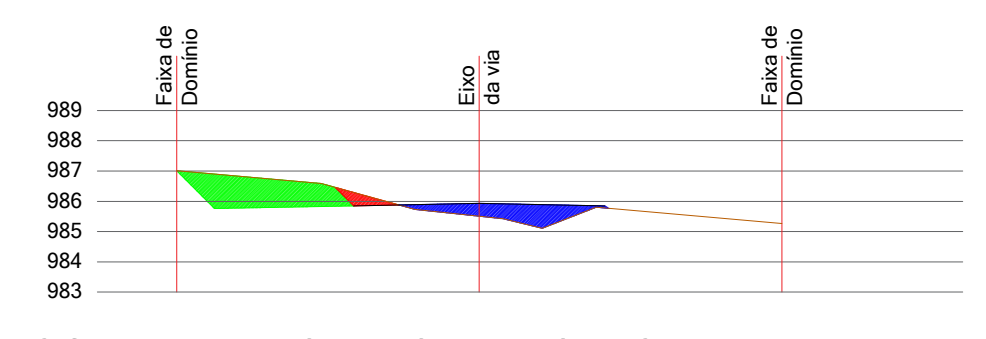
CORTE TRANSVERSAL - ESTACA 86
ESCALA 1 : 250



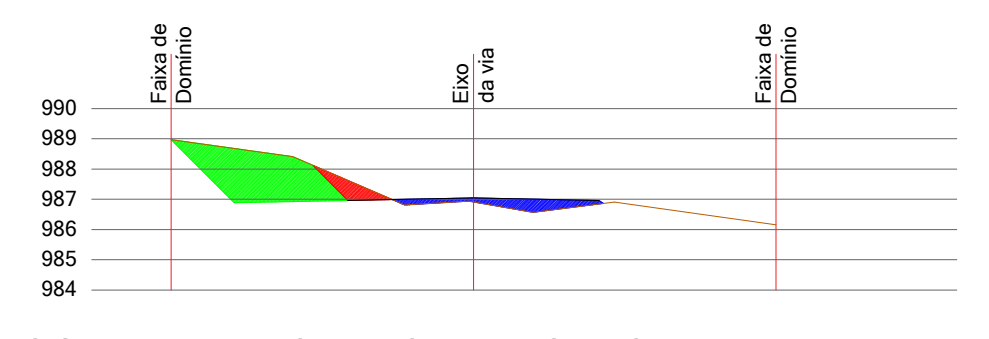
CORTE TRANSVERSAL - ESTACA 87
ESCALA 1 : 250



CORTE TRANSVERSAL - ESTACA 88
ESCALA 1 : 250



CORTE TRANSVERSAL - ESTACA 89
ESCALA 1 : 250



CORTE TRANSVERSAL - ESTACA 90
ESCALA 1 : 250

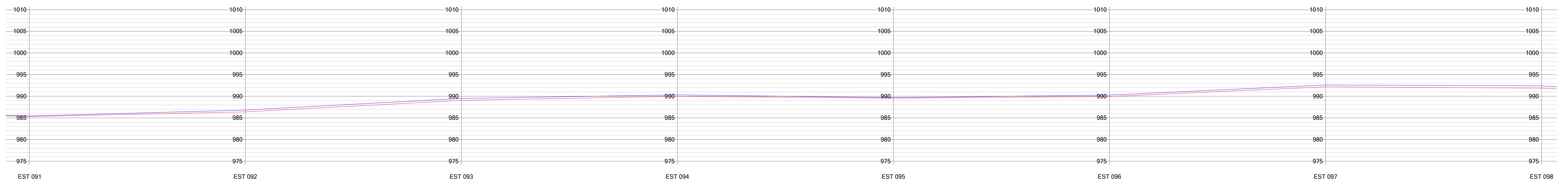
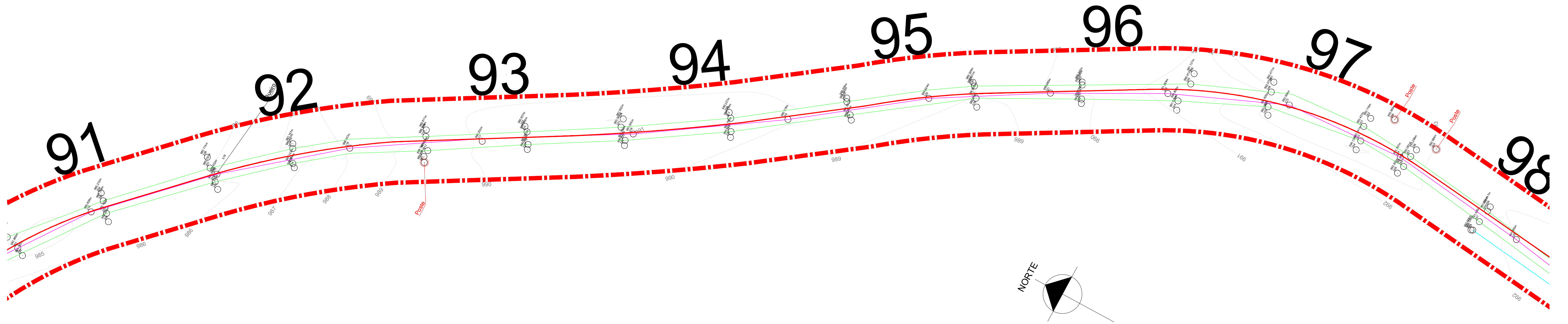
- LEGENDA:**
- EIXO DO TRAÇADO
 - - - FAIXA DE DOMÍNIO
 - EIXO DA ESTRADA EXISTENTE
 - LIMITE ESTRADA EXISTENTE
 - ÁREA DE ATERRO
 - ÁREA DE CORTE
 - ÁREA DE CORTE LATERAL P/ UTILIZAÇÃO NO ATERRO

PREFEITURA MUNICIPAL DE SANTA MARIA DO OESTE
 CNPJ: 95.684.544/0001-26
 Rua José de França Pereira, nº 10 - Fone: (42) 3644-1137 CEP: 85230-000 - Santa Maria do Oeste - Paraná

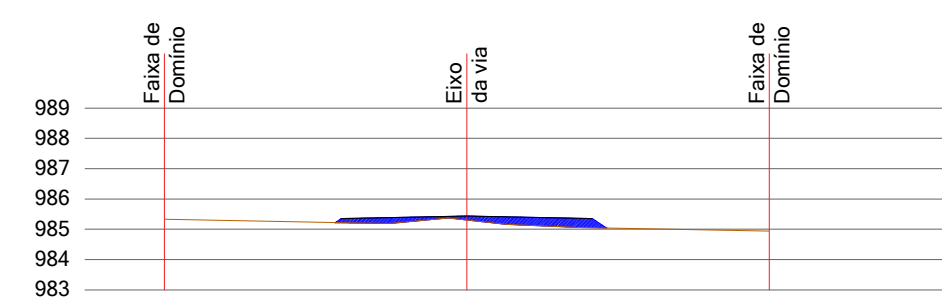
OPERAÇÃO:
PAVIMENTAÇÃO EM CBUQ
 ESTRADA ATÉ A COMUNIDADE OURO VERDE - EXTENSÃO DE 12.697,00 M

PROJETO DE TERRAPLANAGEM

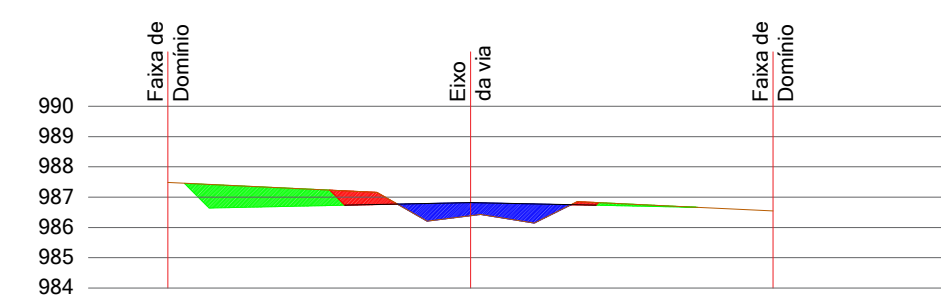
RESPONSÁVEL TÉCNICO:	PROFICIENTE:	ESCALAS:
Bruno Cesar de Campos <i>CREA-PR 171.596/D</i>	Oscar Delgado <i>PREFEITO MUNICIPAL</i>	INDICADAS PRANCHAS: 14/111



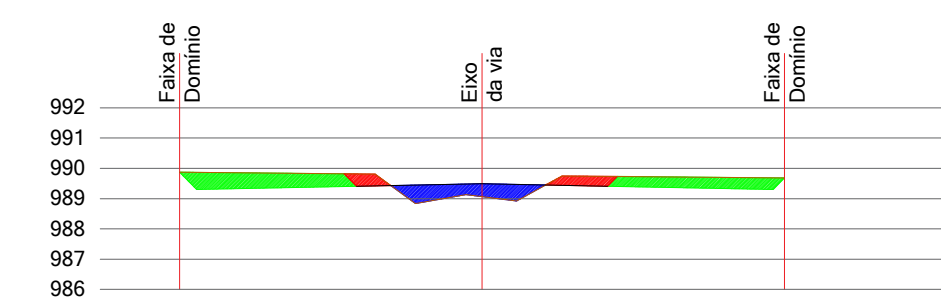
CORTE LONGITUDINAL
ESCALA 1 : 500



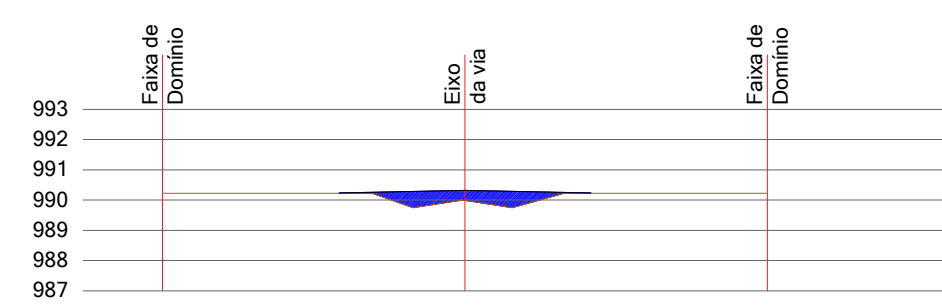
CORTE TRANSVERSAL - ESTACA 91
ESCALA 1 : 250



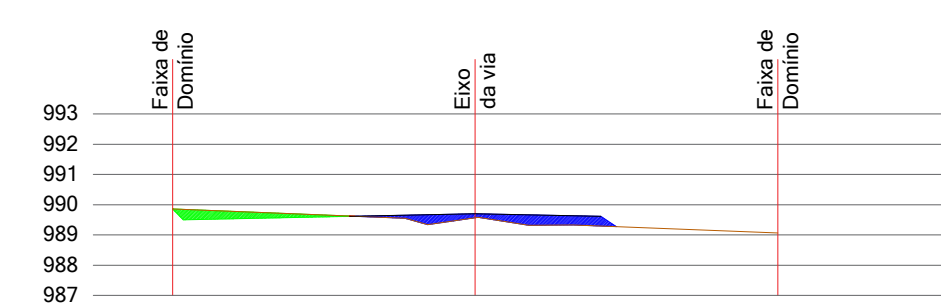
CORTE TRANSVERSAL - ESTACA 92
ESCALA 1 : 250



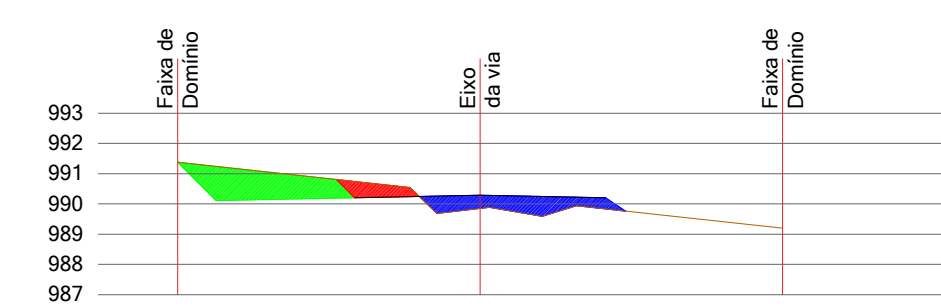
CORTE TRANSVERSAL - ESTACA 93
ESCALA 1 : 250



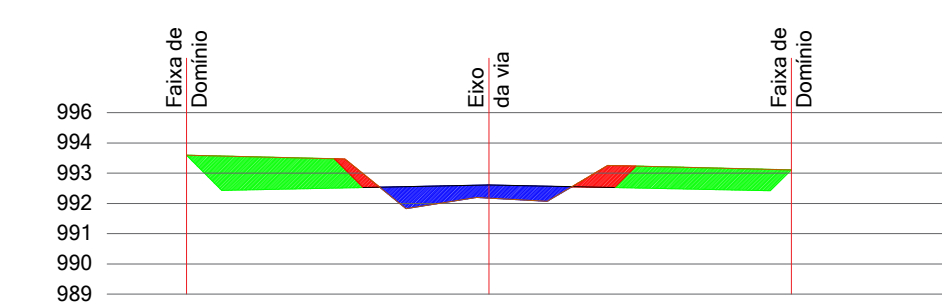
CORTE TRANSVERSAL - ESTACA 94
ESCALA 1 : 250



CORTE TRANSVERSAL - ESTACA 95
ESCALA 1 : 250



CORTE TRANSVERSAL - ESTACA 96
ESCALA 1 : 250

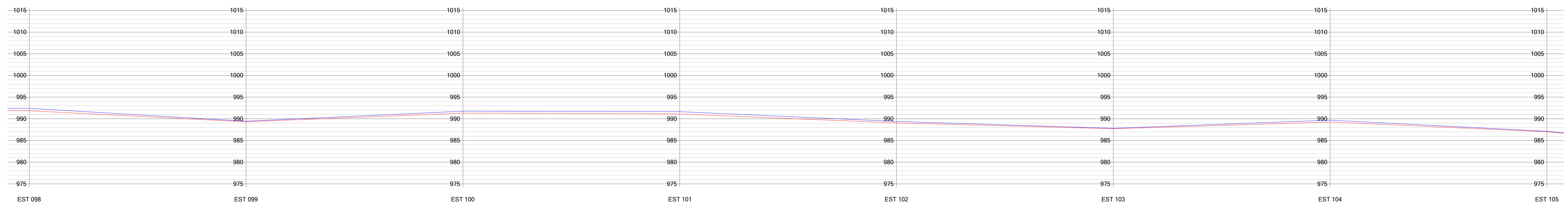
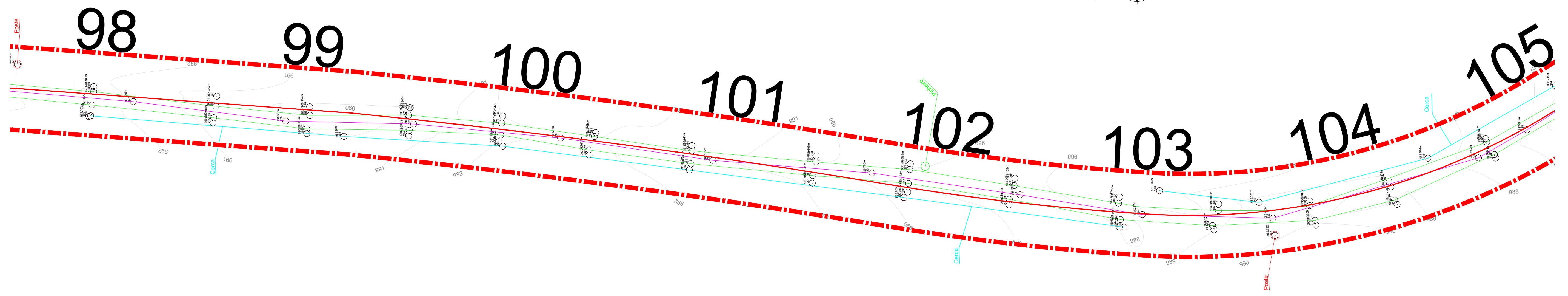
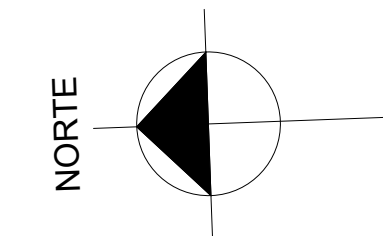


CORTE TRANSVERSAL - ESTACA 97
ESCALA 1 : 250

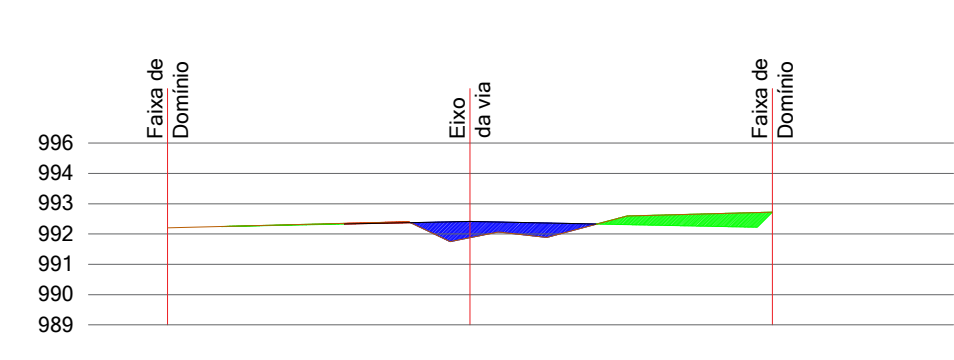
LEGENDA:

- EIXO DO TRAÇADO
- - - FAIXA DE DOMÍNIO
- EIXO DA ESTRADA EXISTENTE
- LIMITE ESTRADA EXISTENTE
- ▨ ÁREA DE ATERRO
- ▨ ÁREA DE CORTE
- ▨ ÁREA DE CORTE LATERAL P/ UTILIZAÇÃO NO ATERRO

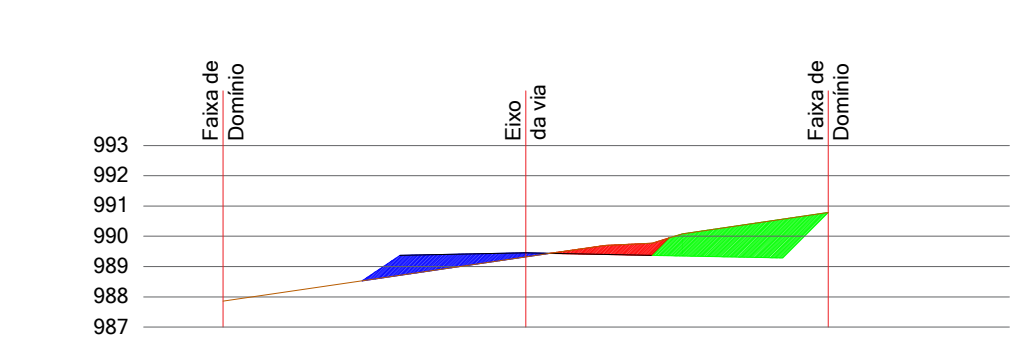
PREFEITURA MUNICIPAL DE SANTA MARIA DO OESTE		
CNPJ: 95.684.544/0001-26		
<small>Rua José de França Pereira, nº 10 - Fone: (42) 3644-1137 CEP: 85230-000 - Santa Maria do Oeste - Paraná</small>		
OBRA: PAVIMENTAÇÃO EM CBUQ ESTRADA ATÉ A COMUNIDADE OURO VERDE - EXTENSÃO DE 12.697,00 M		
PROJETO DE TERRAPLANAGEM		
<small>RESPONSÁVEL TÉCNICO:</small>	<small>PROFICIENTE:</small>	<small>ESCALAS:</small>
Bruno Cesar de Campos <small>CREA-PR 171.596/D</small>	Oscar Delgado <small>PREFEITO MUNICIPAL</small>	INDICADAS PRANCHAS: 15/111



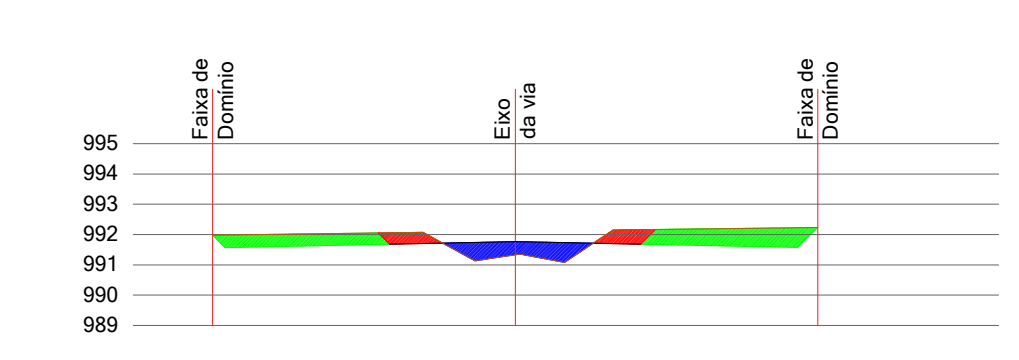
CORTE LONGITUDINAL
ESCALA 1 : 500



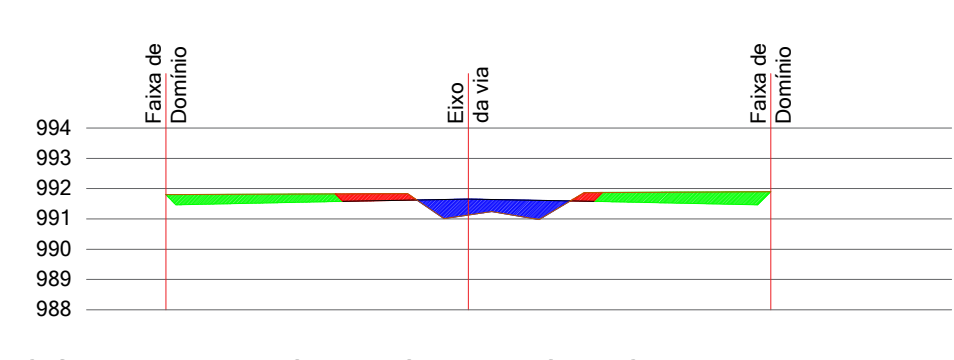
CORTE TRANSVERSAL - ESTACA 98
ESCALA 1 : 250



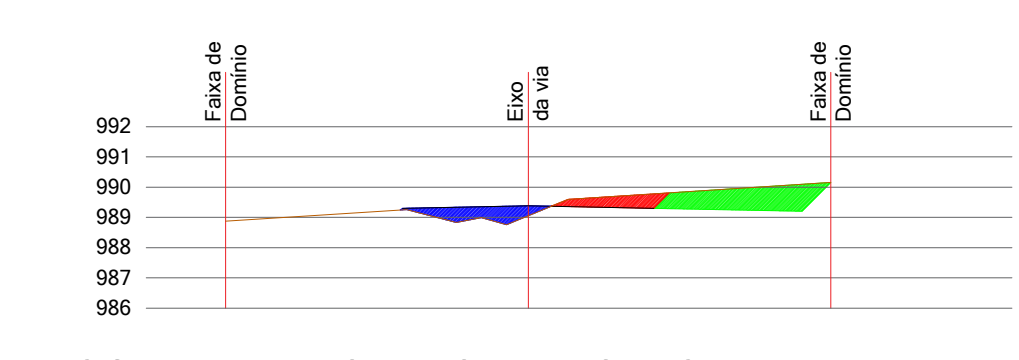
CORTE TRANSVERSAL - ESTACA 99
ESCALA 1 : 250



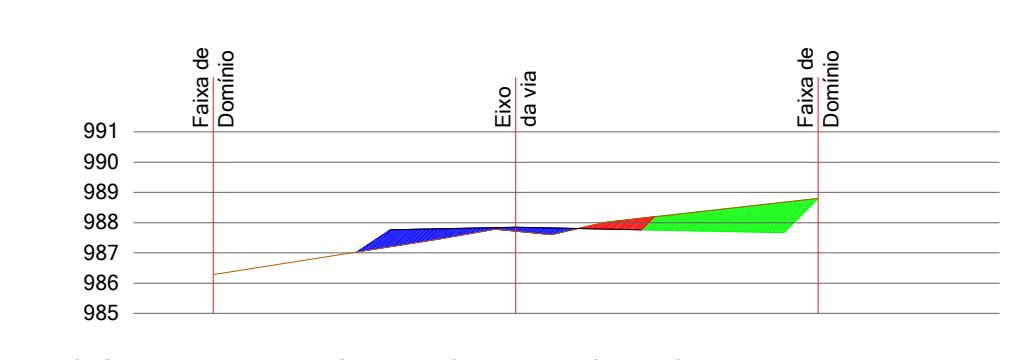
CORTE TRANSVERSAL - ESTACA 100
ESCALA 1 : 250



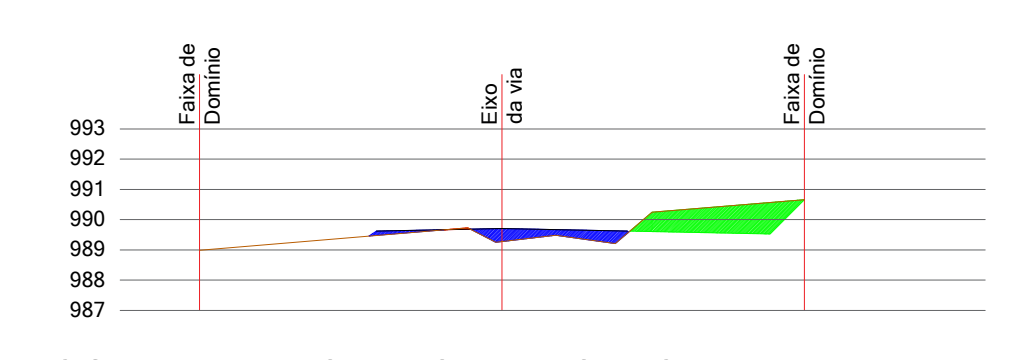
CORTE TRANSVERSAL - ESTACA 101
ESCALA 1 : 250



CORTE TRANSVERSAL - ESTACA 102
ESCALA 1 : 250



CORTE TRANSVERSAL - ESTACA 103
ESCALA 1 : 250



CORTE TRANSVERSAL - ESTACA 104
ESCALA 1 : 250

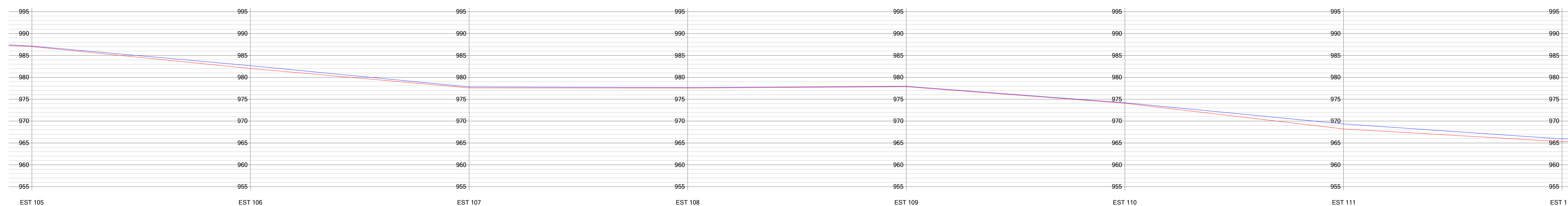
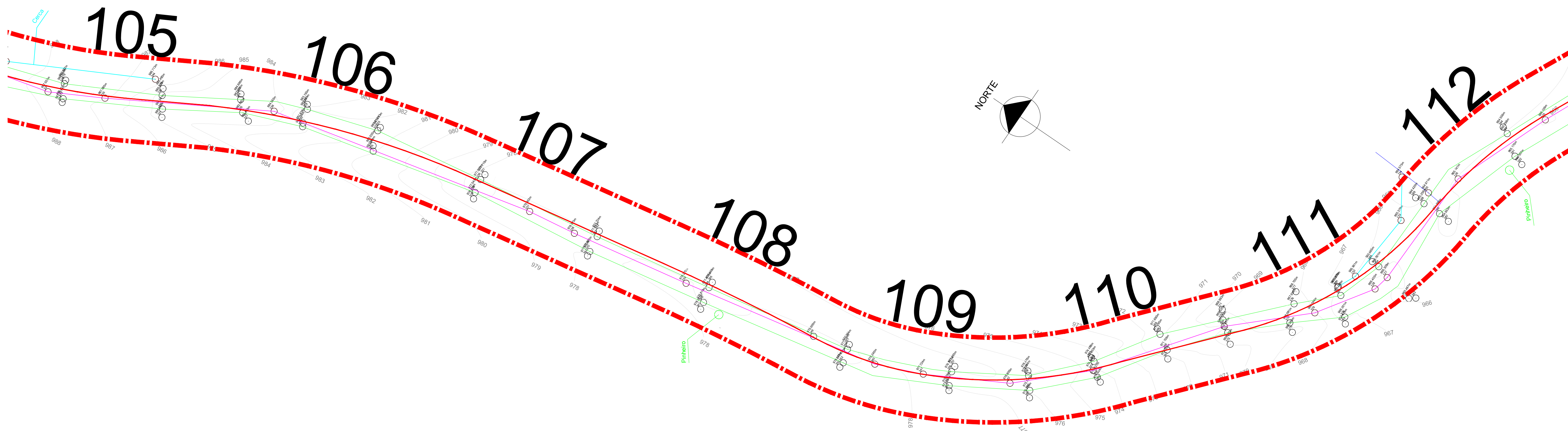
- LEGENDA:
- EIXO DO TRAÇADO
 - - - FAIXA DE DOMÍNIO
 - EIXO DA ESTRADA EXISTENTE
 - LIMITE ESTRADA EXISTENTE
 - ÁREA DE ATERRO
 - ÁREA DE CORTE
 - ÁREA DE CORTE LATERAL P/ UTILIZAÇÃO NO ATERRO

PREFEITURA MUNICIPAL DE SANTA MARIA DO OESTE
 CNPJ: 95.684.544/0001-26
 Rua José de França Pereira, nº 10 - Fone: (42) 3644-1137 CEP: 85230-000 - Santa Maria do Oeste - Paraná

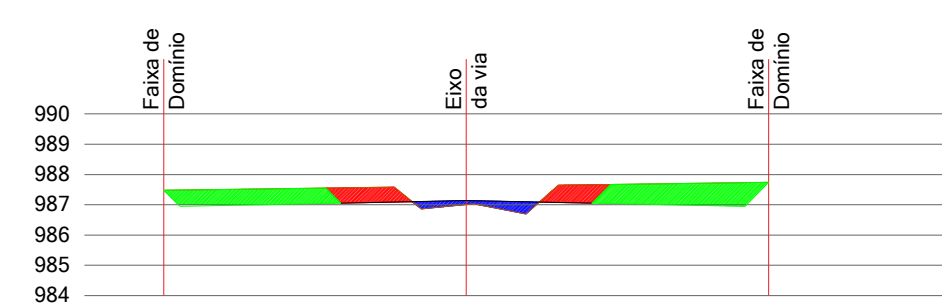
PAVIMENTAÇÃO EM CBUQ
 ESTRADA ATÉ A COMUNIDADE OURO VERDE - EXTENSÃO DE 12.697,00 M

PROJETO DE TERRAPLANAGEM

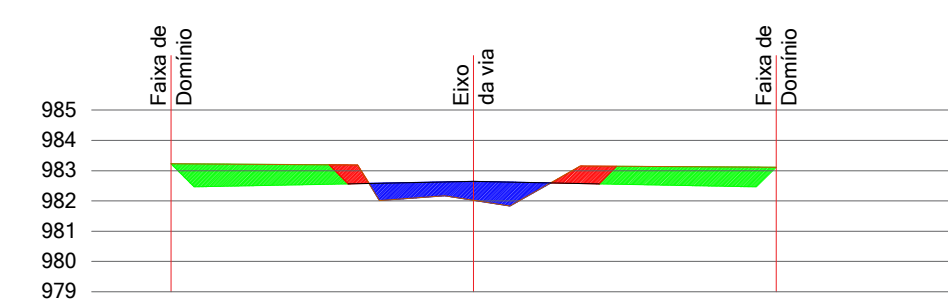
RESPONSÁVEL TÉCNICO:	PROFONENTE:	ESCALAS:
Bruno Cesar de Campos <i>CREA-PR 171.596/D</i>	Oscar Delgado <i>PREFEITO MUNICIPAL</i>	INDICADAS
		PRANCHAS:
		16/111



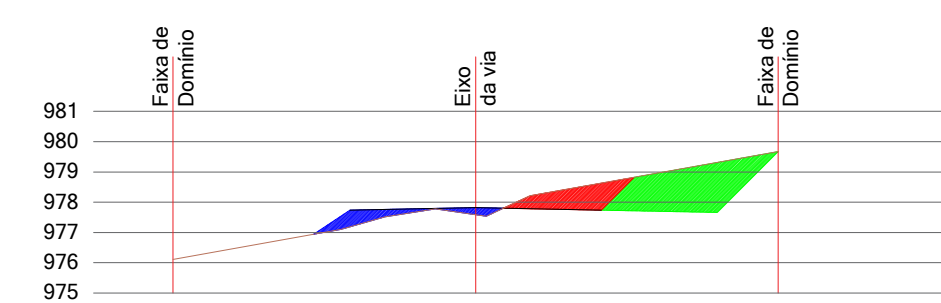
CORTE LONGITUDINAL
ESCALA 1 : 500



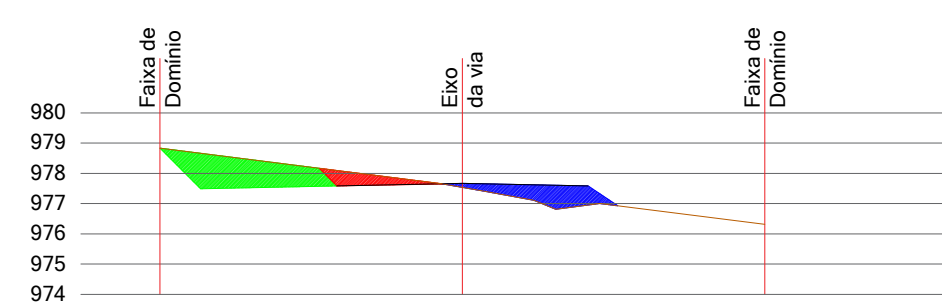
CORTE TRANSVERSAL - ESTACA 105
ESCALA 1 : 250



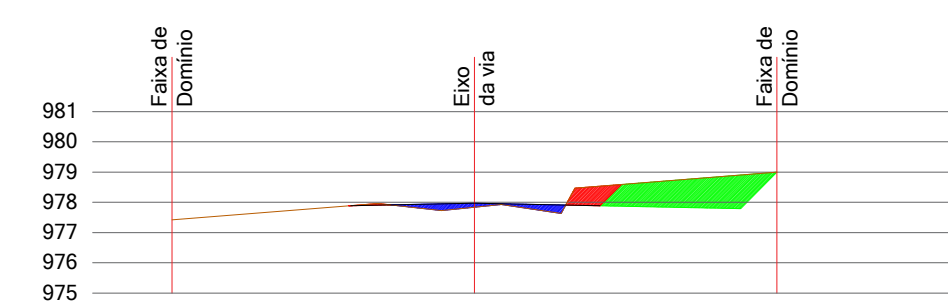
CORTE TRANSVERSAL - ESTACA 106
ESCALA 1 : 250



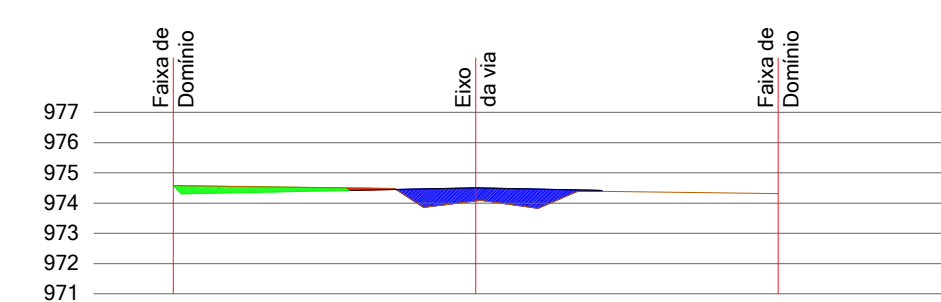
CORTE TRANSVERSAL - ESTACA 107
ESCALA 1 : 250



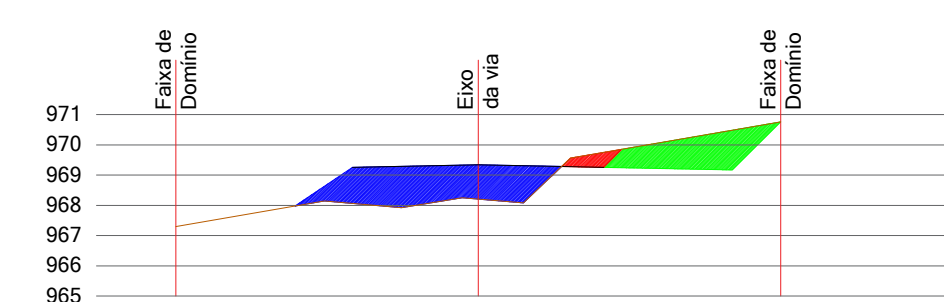
CORTE TRANSVERSAL - ESTACA 108
ESCALA 1 : 250



CORTE TRANSVERSAL - ESTACA 109
ESCALA 1 : 250



CORTE TRANSVERSAL - ESTACA 110
ESCALA 1 : 250



CORTE TRANSVERSAL - ESTACA 111
ESCALA 1 : 250

LEGENDA:

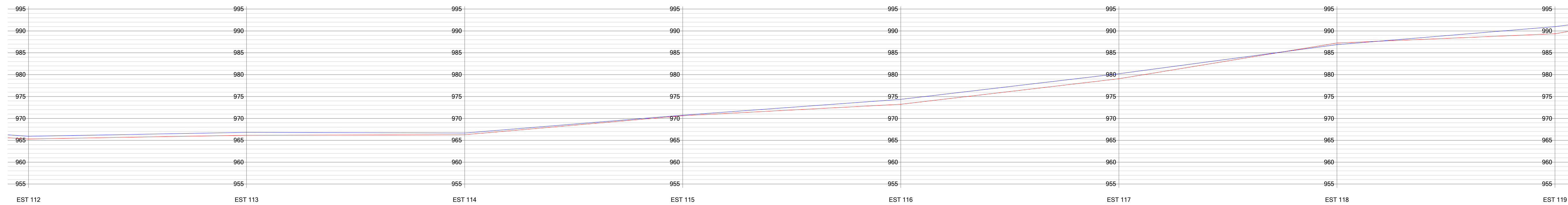
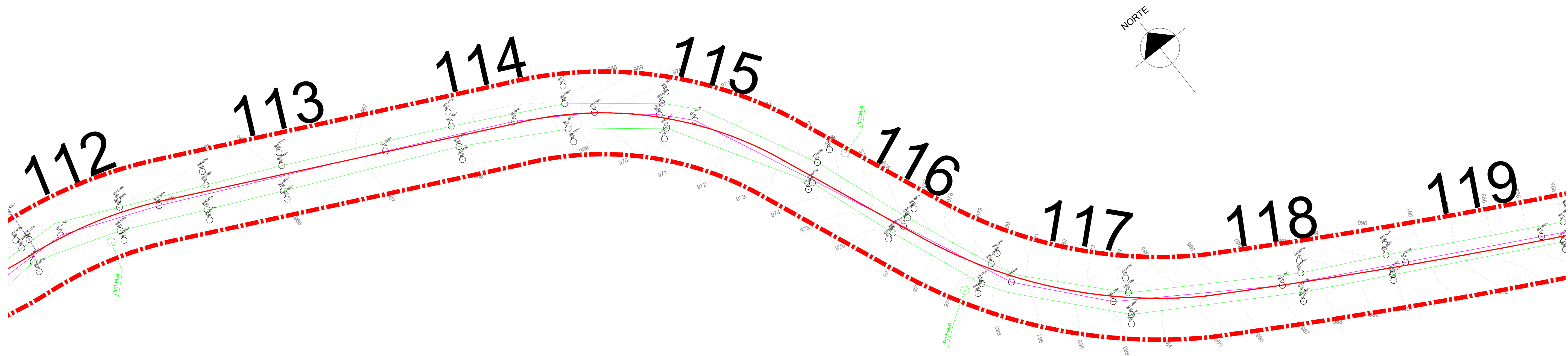
- EIXO DO TRAÇADO
- · - · - FAIXA DE DOMÍNIO
- EIXO DA ESTRADA EXISTENTE
- LIMITE ESTRADA EXISTENTE
- ÁREA DE ATERRO
- ÁREA DE CORTE
- ÁREA DE CORTE LATERAL P/ UTILIZAÇÃO NO ATERRO

PREFEITURA MUNICIPAL DE SANTA MARIA DO OESTE
 CNPJ: 95.684.544/0001-26
 Rua José de França Pereira, nº 10 - Fone: (42) 3644-1137 CEP: 85230-000 - Santa Maria do Oeste - Paraná

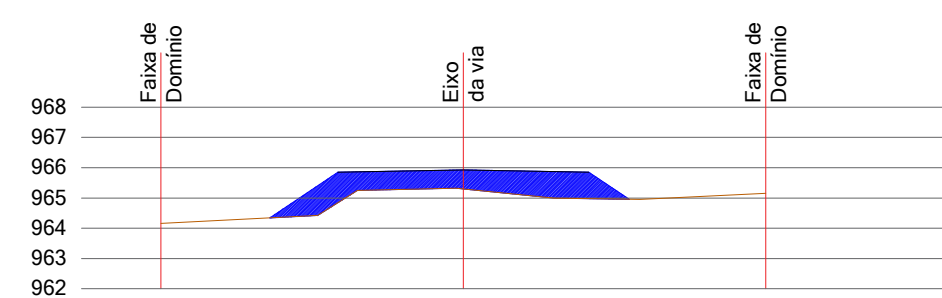
OBRA:
PAVIMENTAÇÃO EM CBUQ
 ESTRADA ATÉ A COMUNIDADE OURO VERDE - EXTENSÃO DE 12.697,00 M

PROJETO DE TERRAPLANAGEM

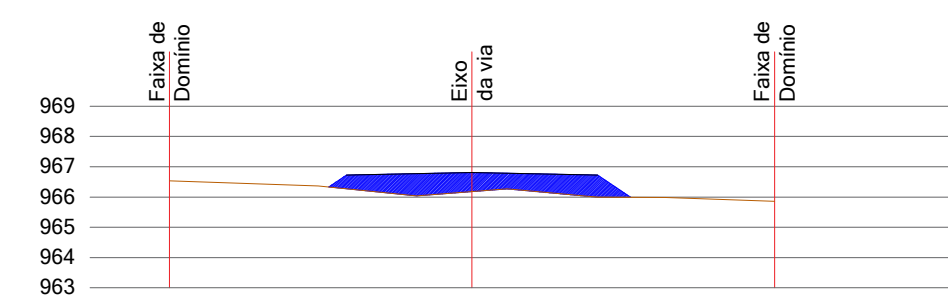
RESPONSÁVEL TÉCNICO:	PROFESSOR:	ESCALAS:
Bruno Cesar de Campos <i>CREA-PR 171.596/D</i>	Oscar Delgado <i>PREFEITO MUNICIPAL</i>	INDICADAS
		PRANCHAS:
		17/111



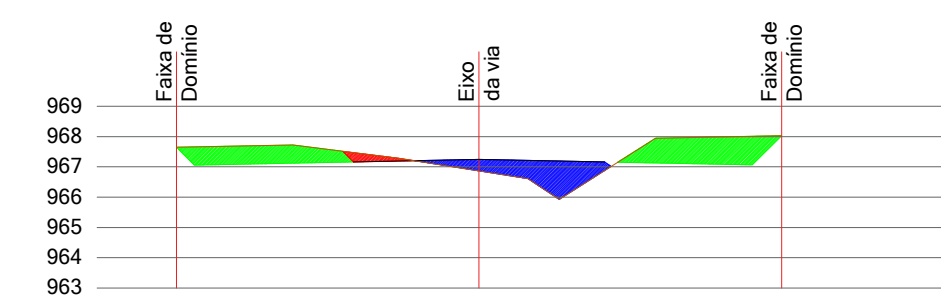
CORTE LONGITUDINAL
ESCALA 1 : 500



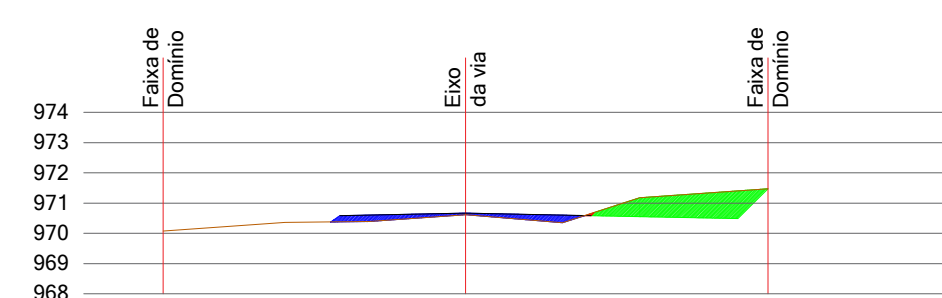
CORTE TRANSVERSAL - ESTACA 112
ESCALA 1 : 250



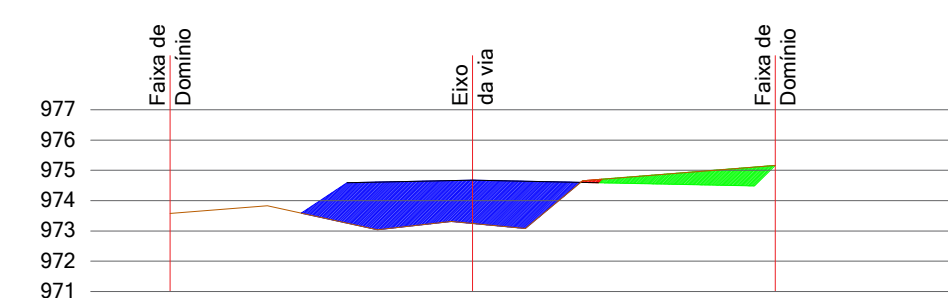
CORTE TRANSVERSAL - ESTACA 113
ESCALA 1 : 250



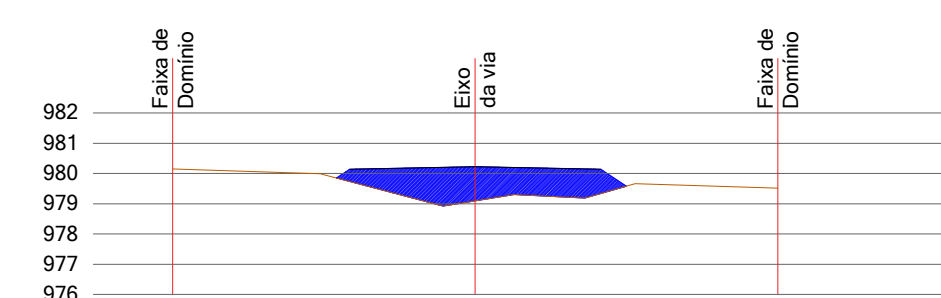
CORTE TRANSVERSAL - ESTACA 114
ESCALA 1 : 250



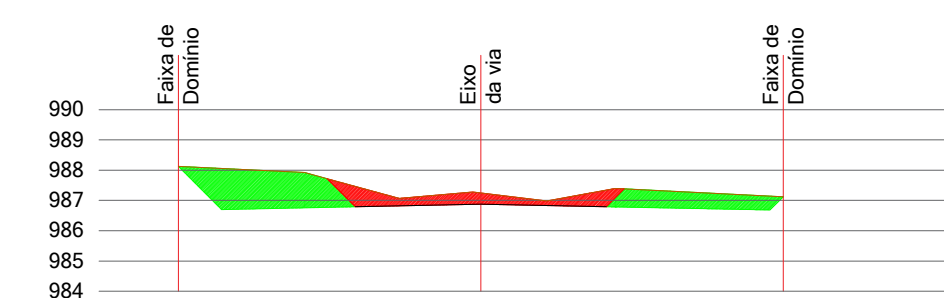
CORTE TRANSVERSAL - ESTACA 115
ESCALA 1 : 250



CORTE TRANSVERSAL - ESTACA 116
ESCALA 1 : 250



CORTE TRANSVERSAL - ESTACA 117
ESCALA 1 : 250

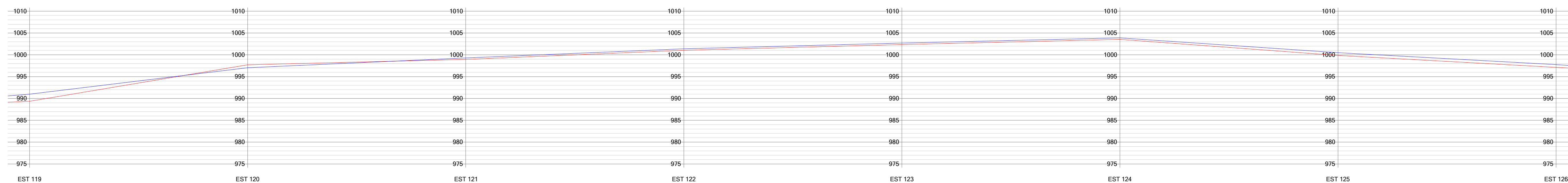
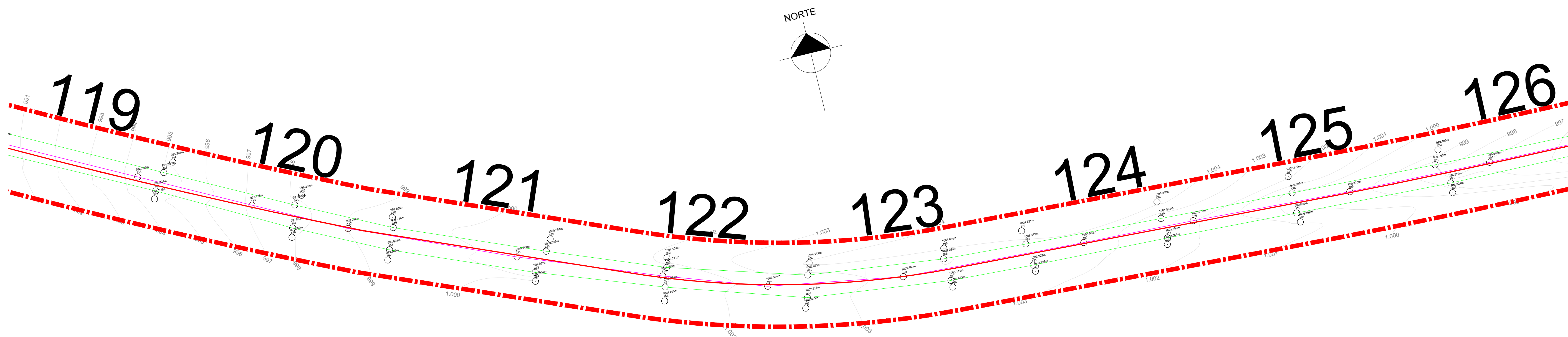


CORTE TRANSVERSAL - ESTACA 118
ESCALA 1 : 250

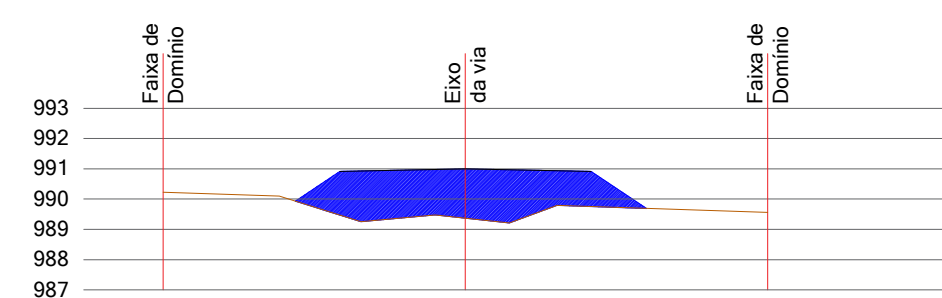
LEGENDA:

- EIXO DO TRAÇADO
- - - FAIXA DE DOMÍNIO
- EIXO DA ESTRADA EXISTENTE
- LIMITE ESTRADA EXISTENTE
- ÁREA DE ATERRO
- ÁREA DE CORTE
- ÁREA DE CORTE LATERAL P/ UTILIZAÇÃO NO ATERRO

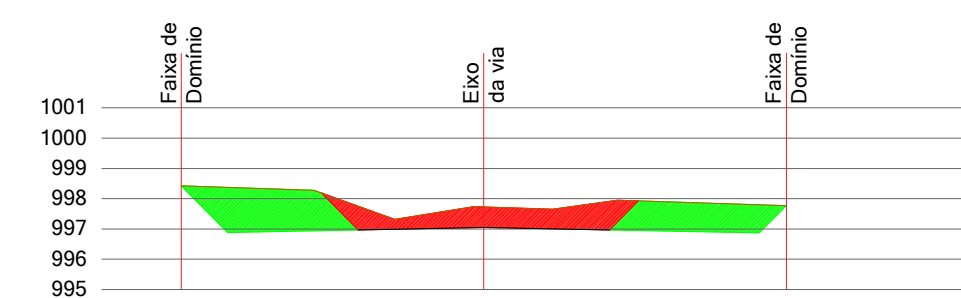
PREFEITURA MUNICIPAL DE SANTA MARIA DO OESTE		
CNPJ: 95.684.544/0001-26		
<small>Rua José de França Pereira, nº 10 - Fone: (42) 3644-1137 CEP: 85230-000 - Santa Maria do Oeste - Paraná</small>		
OBRA:		
PAVIMENTAÇÃO EM CBUQ		
ESTRADA ATÉ A COMUNIDADE OURO VERDE - EXTENSÃO DE 12.697,00 M		
PROJETO DE TERRAPLANAGEM		
<small>RESPONSÁVEL TÉCNICO:</small>	<small>PROFICIENTE:</small>	<small>ESCALAS:</small>
Bruno Cesar de Campos <small>CREA-PR 171.596/D</small>	Oscar Delgado <small>PREFEITO MUNICIPAL</small>	INDICADAS
		<small>PRANCHAS:</small>
		18/111



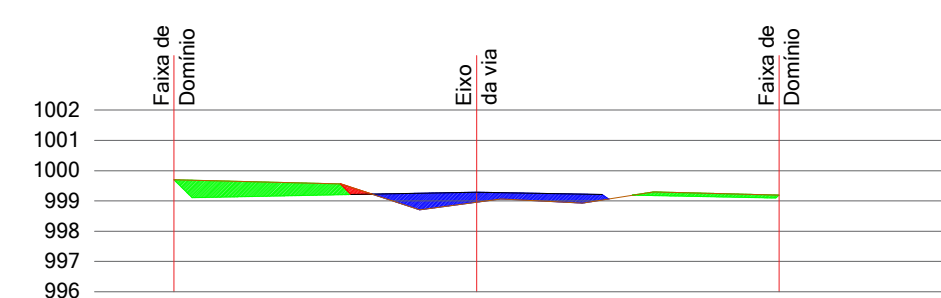
CORTE LONGITUDINAL
ESCALA 1 : 500



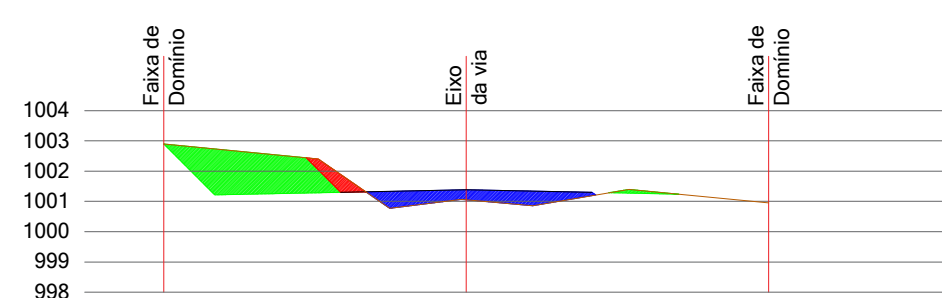
CORTE TRANSVERSAL - ESTACA 119
ESCALA 1 : 250



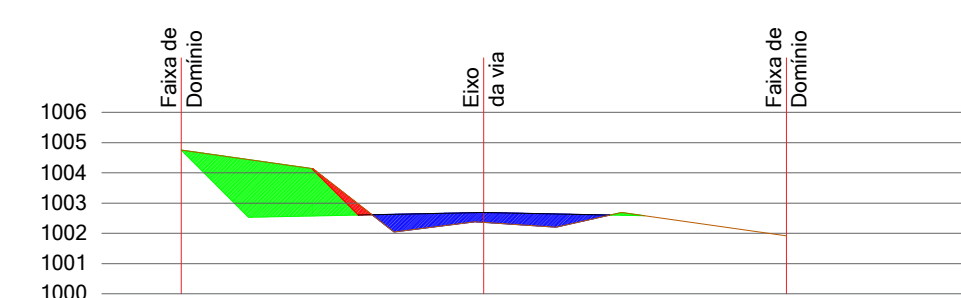
CORTE TRANSVERSAL - ESTACA 120
ESCALA 1 : 250



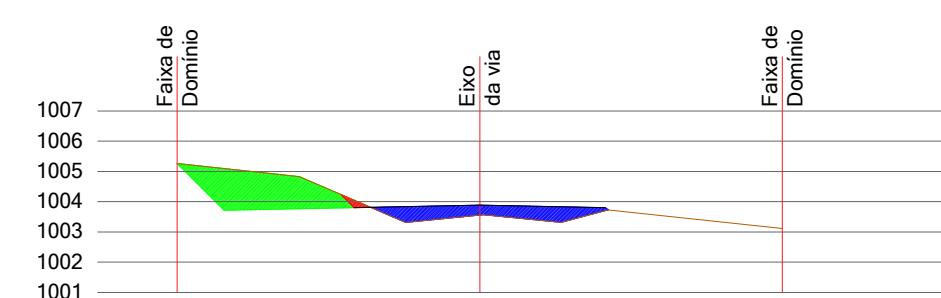
CORTE TRANSVERSAL - ESTACA 121
ESCALA 1 : 250



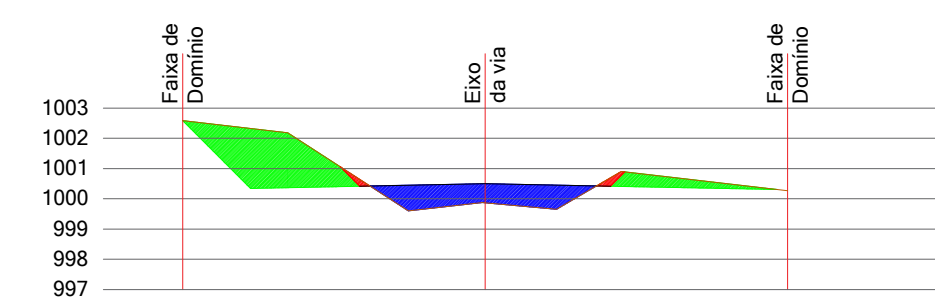
CORTE TRANSVERSAL - ESTACA 122
ESCALA 1 : 250



CORTE TRANSVERSAL - ESTACA 123
ESCALA 1 : 250



CORTE TRANSVERSAL - ESTACA 124
ESCALA 1 : 250



CORTE TRANSVERSAL - ESTACA 125
ESCALA 1 : 250

LEGENDA:

- EIXO DO TRAÇADO
- - - FAIXA DE DOMÍNIO
- EIXO DA ESTRADA EXISTENTE
- LIMITE ESTRADA EXISTENTE
- ÁREA DE ATERRO
- ÁREA DE CORTE
- ÁREA DE CORTE LATERAL P/ UTILIZAÇÃO NO ATERRO

PREFEITURA MUNICIPAL DE SANTA MARIA DO OESTE

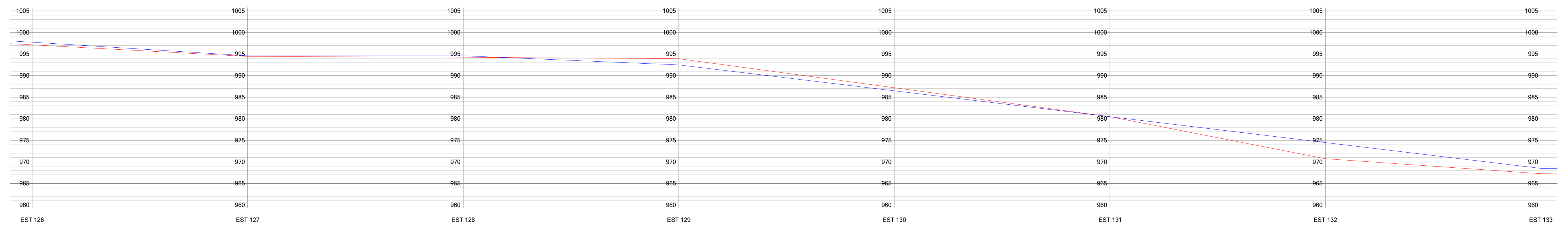
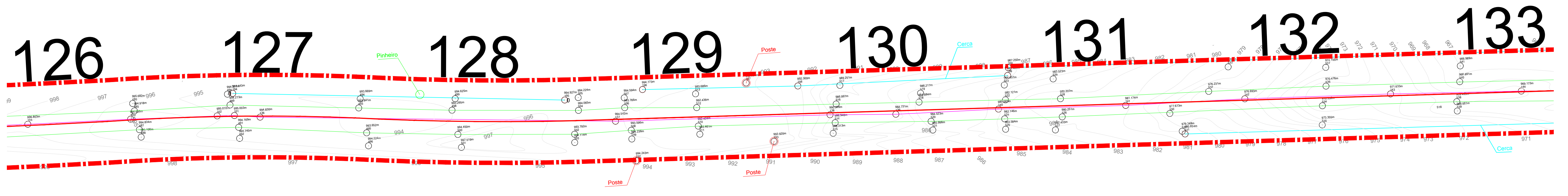
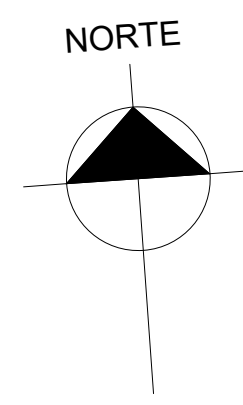
CNPJ: 95.684.544/0001-26

Rua José de França Pereira, nº 10 - Fone: (42) 3644-1137 CEP: 85230-000 - Santa Maria do Oeste - Paraná

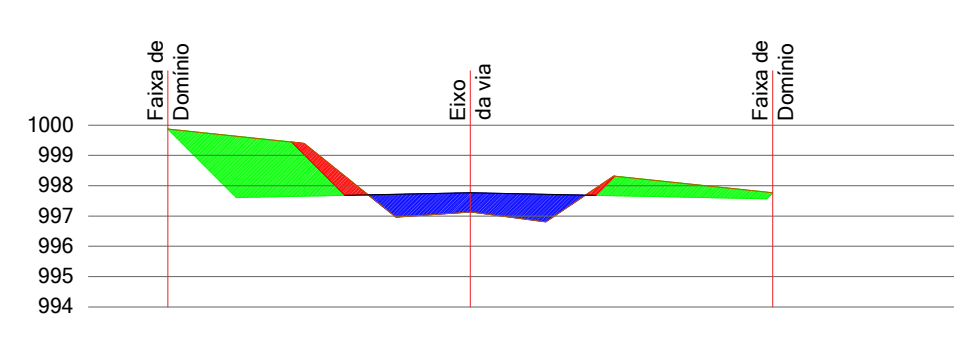
OBRA: **PAVIMENTAÇÃO EM CBUQ**
ESTRADA ATÉ A COMUNIDADE OURO VERDE - EXTENSÃO DE 12.697,00 M

PROJETO DE TERRAPLANAGEM

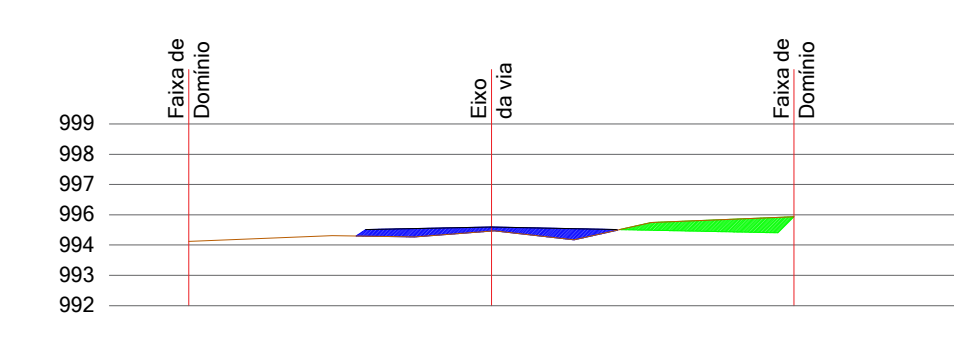
RESPONSÁVEL TÉCNICO:	PROFESSOR:	ESCALAS:
Bruno Cesar de Campos CREA-PR 171.596/D	Oscar Delgado PREFEITO MUNICIPAL	INDICADAS
		PRANCHAS:
		19/111



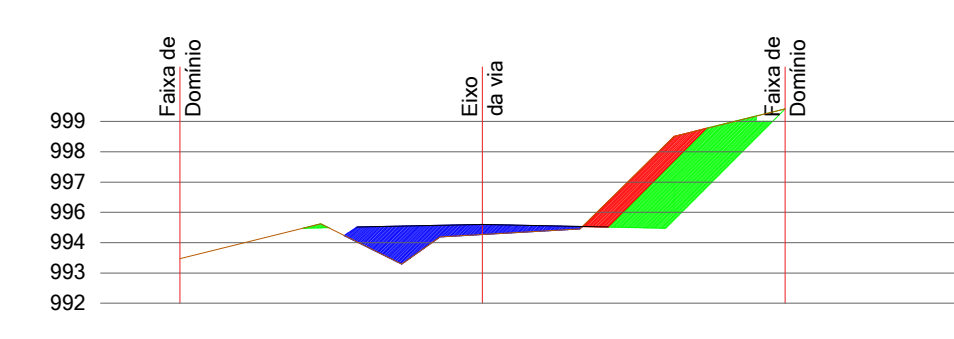
CORTE LONGITUDINAL
ESCALA 1 : 500



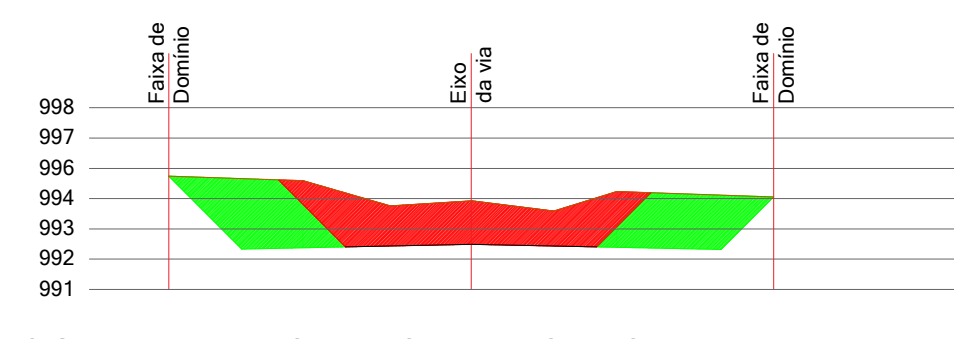
CORTE TRANSVERSAL - ESTACA 126
ESCALA 1 : 250



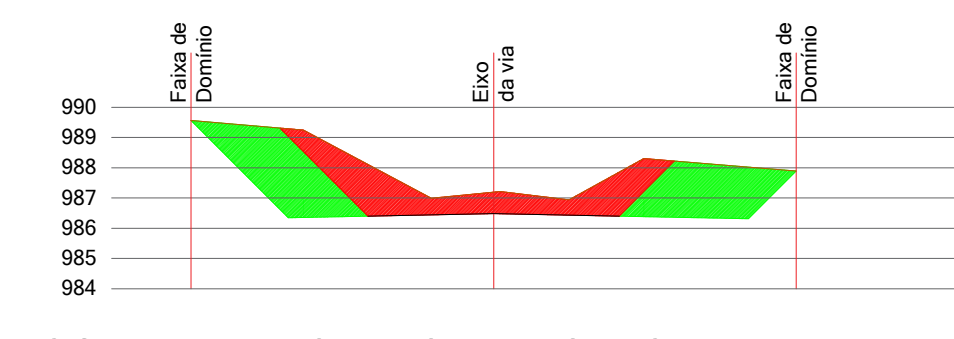
CORTE TRANSVERSAL - ESTACA 127
ESCALA 1 : 250



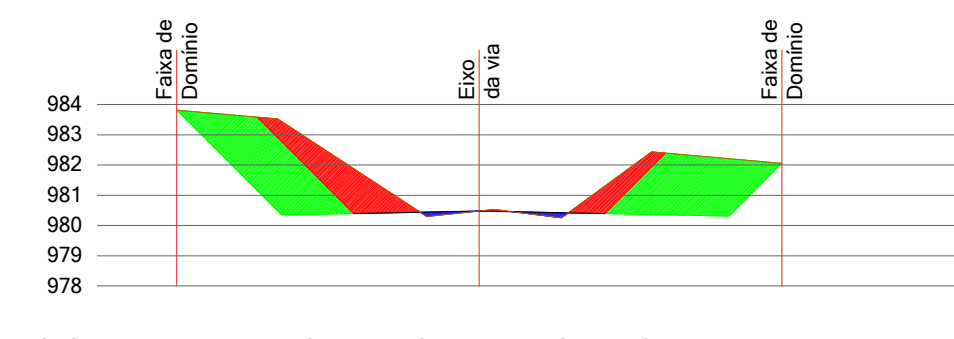
CORTE TRANSVERSAL - ESTACA 128
ESCALA 1 : 250



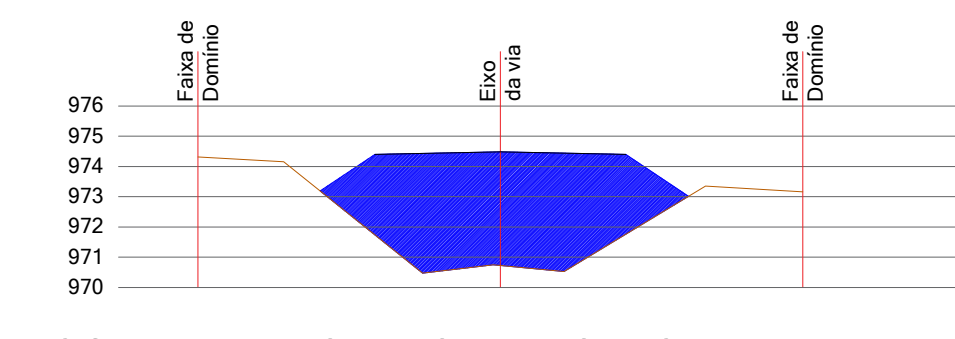
CORTE TRANSVERSAL - ESTACA 129
ESCALA 1 : 250



CORTE TRANSVERSAL - ESTACA 130
ESCALA 1 : 250



CORTE TRANSVERSAL - ESTACA 131
ESCALA 1 : 250



CORTE TRANSVERSAL - ESTACA 132
ESCALA 1 : 250

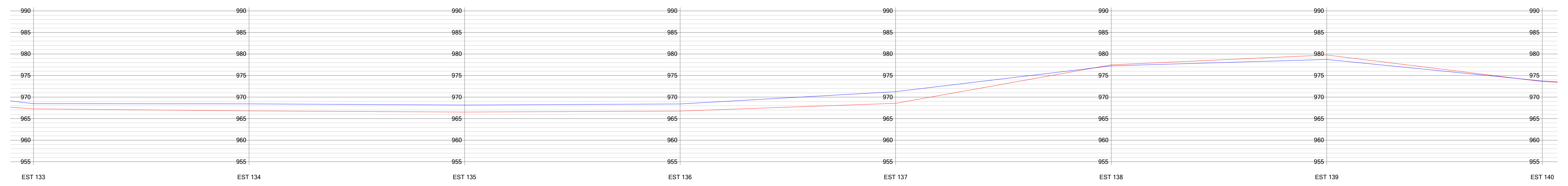
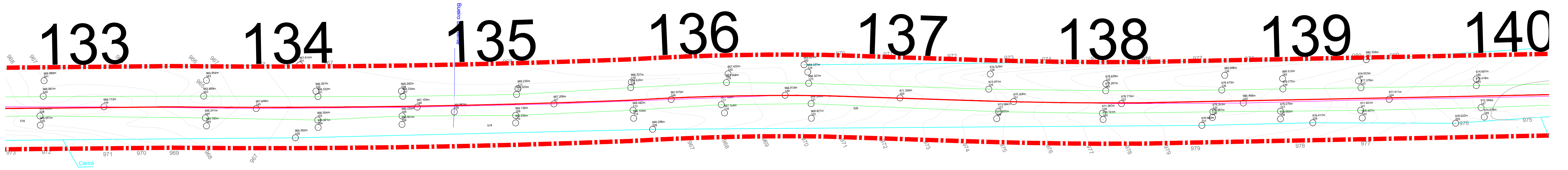
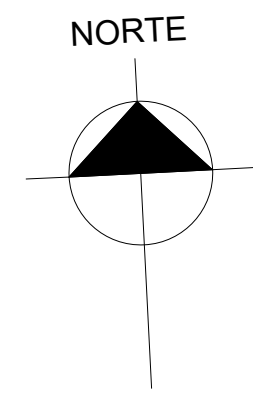
- LEGENDA:
- EIXO DO TRAÇADO
 - - - FAIXA DE DOMÍNIO
 - EIXO DA ESTRADA EXISTENTE
 - LIMITE ESTRADA EXISTENTE
 - ÁREA DE ATERRO
 - ÁREA DE CORTE
 - ÁREA DE CORTE LATERAL P/ UTILIZAÇÃO NO ATERRO

PREFEITURA MUNICIPAL DE SANTA MARIA DO OESTE
 CNPJ: 95.684.544/0001-26
 Rua José de França Pereira, nº 10 - Fone: (42) 3644-1137 CEP: 85230-000 - Santa Maria do Oeste - Paraná

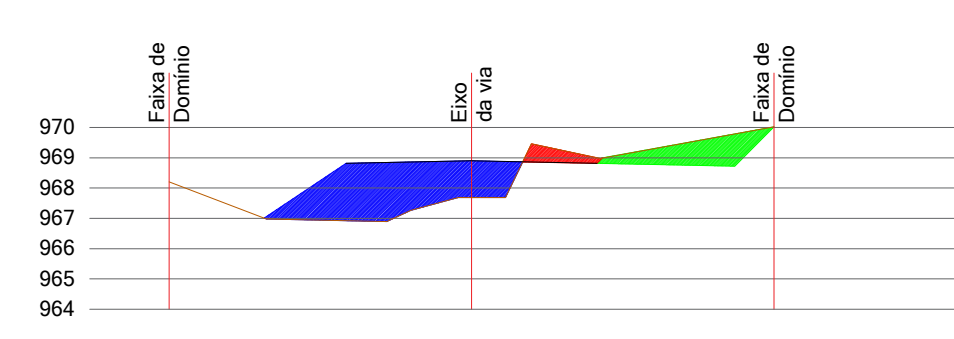
PAVIMENTAÇÃO EM CBUQ
 ESTRADA ATÉ A COMUNIDADE OURO VERDE - EXTENSÃO DE 12.697,00 M

PROJETO DE TERRAPLANAGEM

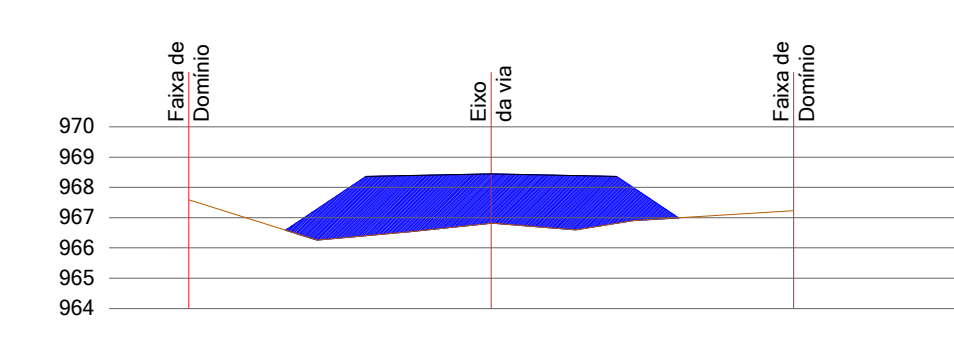
RESPONSÁVEL TÉCNICO:	PROFESSOR:	ESCALAS:
Bruno Cesar de Campos <i>CREA-PR 171.596/D</i>	Oscar Delgado <i>PREFEITO MUNICIPAL</i>	INDICADAS
		PRANCHAS:
		20/111



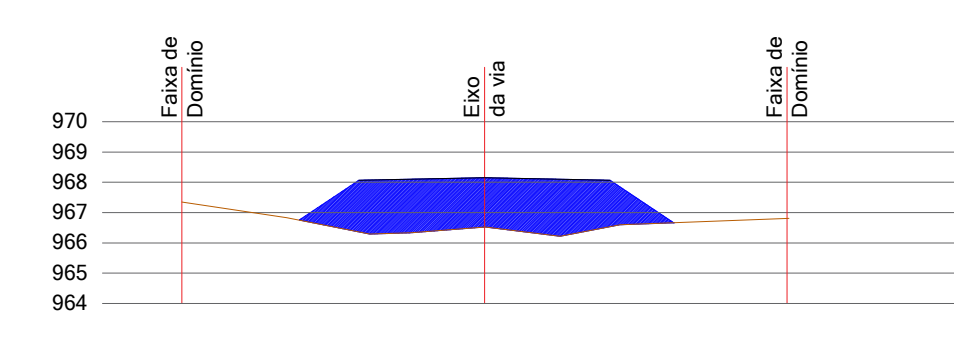
CORTE LONGITUDINAL
ESCALA 1 : 500



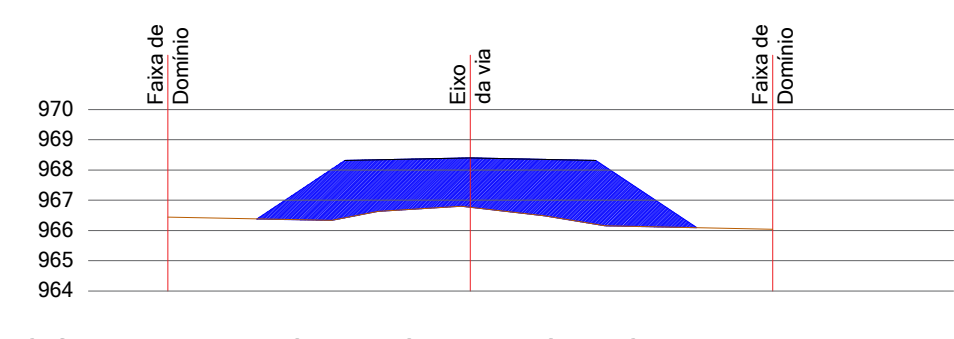
CORTE TRANSVERSAL - ESTACA 133
ESCALA 1 : 250



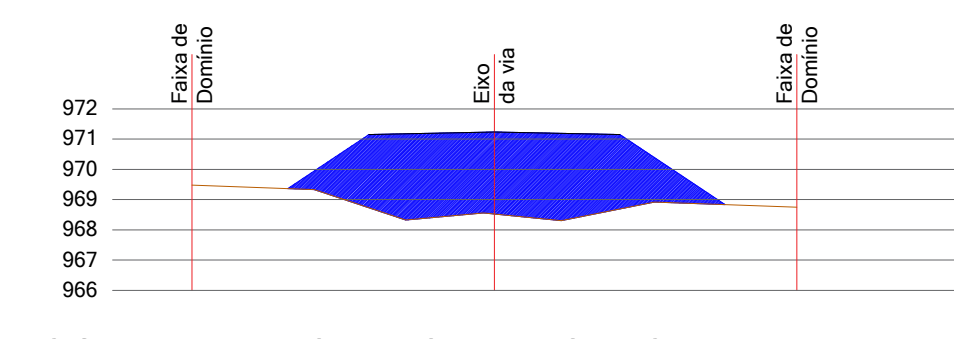
CORTE TRANSVERSAL - ESTACA 134
ESCALA 1 : 250



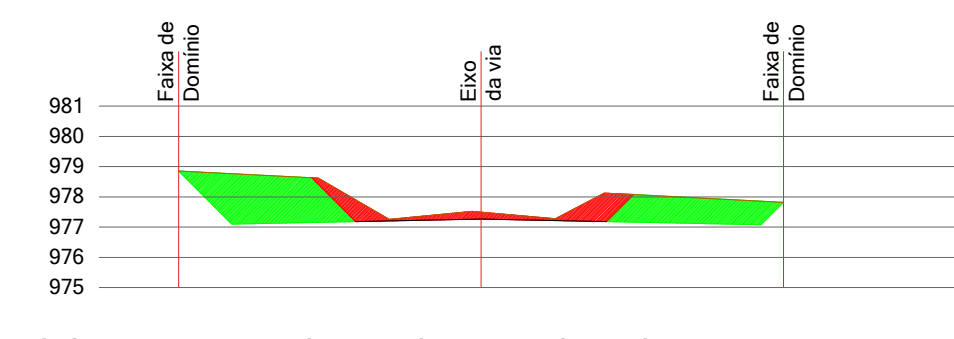
CORTE TRANSVERSAL - ESTACA 135
ESCALA 1 : 250



CORTE TRANSVERSAL - ESTACA 136
ESCALA 1 : 250



CORTE TRANSVERSAL - ESTACA 137
ESCALA 1 : 250



CORTE TRANSVERSAL - ESTACA 138
ESCALA 1 : 250

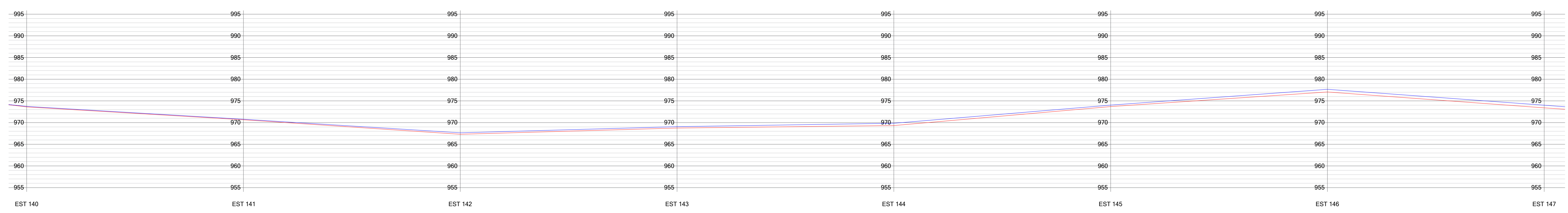
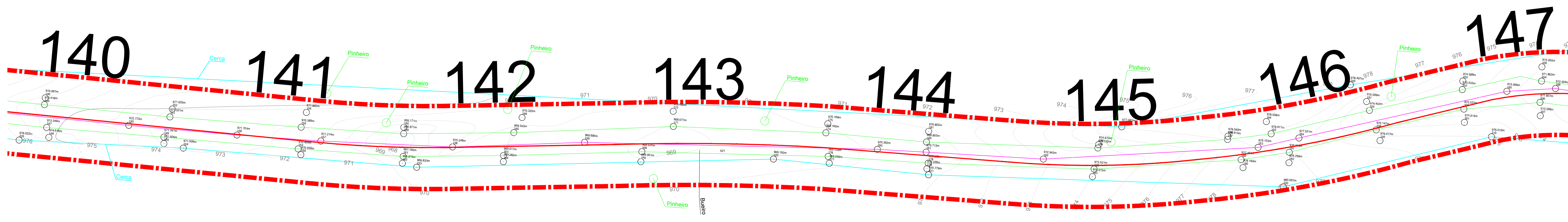
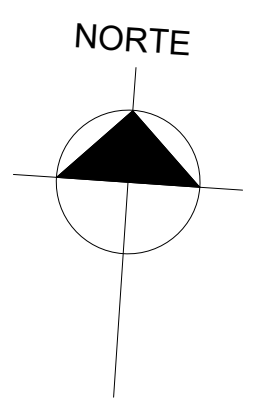
- LEGENDA:**
- EIXO DO TRAÇADO
 - - - FAIXA DE DOMÍNIO
 - - - EIXO DA ESTRADA EXISTENTE
 - LIMITE ESTRADA EXISTENTE
 - ÁREA DE ATERRO
 - ÁREA DE CORTE
 - ÁREA DE CORTE LATERAL P/ UTILIZAÇÃO NO ATERRO

PREFEITURA MUNICIPAL DE SANTA MARIA DO OESTE
CNPJ: 95.684.544/0001-26
Rua José de França Pereira, nº 10 - Fone: (42) 3644-1137 CEP: 85230-000 - Santa Maria do Oeste - Paraná

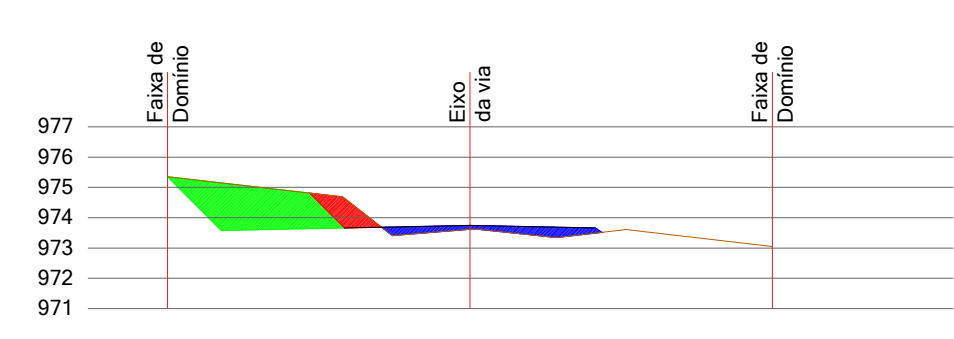
OBRA:
PAVIMENTAÇÃO EM CBUQ
ESTRADA ATÉ A COMUNIDADE OURO VERDE - EXTENSÃO DE 12.697,00 M

PROJETO DE TERRAPLANAGEM

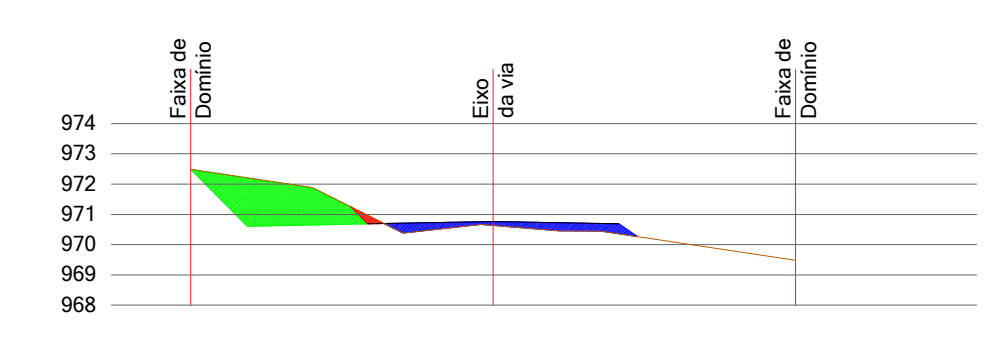
RESPONSÁVEL TÉCNICO:	PROFONENTE:	ESCALAS:
Bruno Cesar de Campos <i>CREA-PR 171.596/D</i>	Oscar Delgado <i>PREFEITO MUNICIPAL</i>	INDICADAS PRANCHAS: 21/111



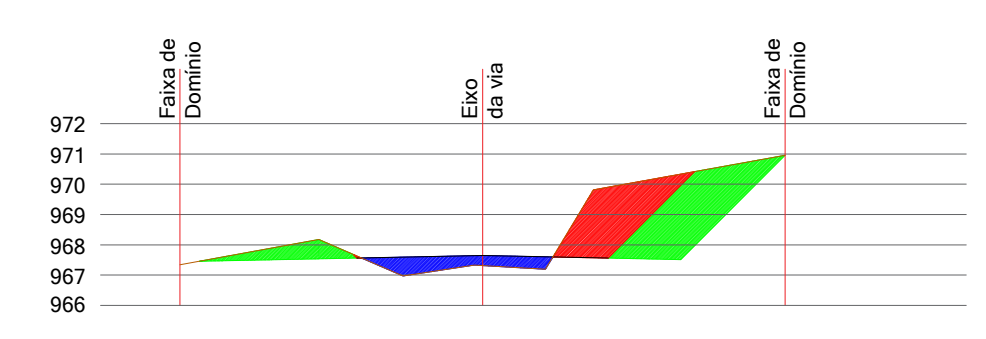
CORTE LONGITUDINAL
ESCALA 1 : 500



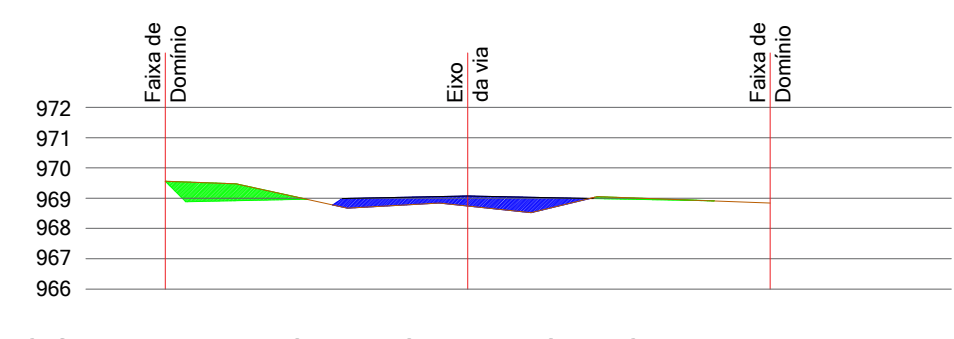
CORTE TRANSVERSAL - ESTACA 140
ESCALA 1 : 250



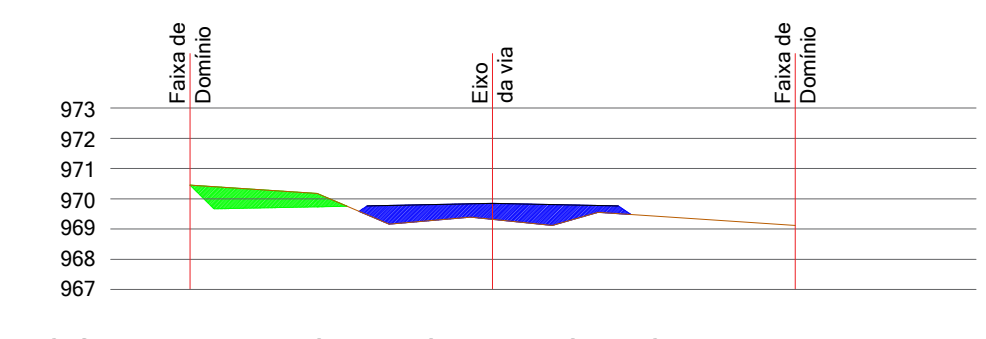
CORTE TRANSVERSAL - ESTACA 141
ESCALA 1 : 250



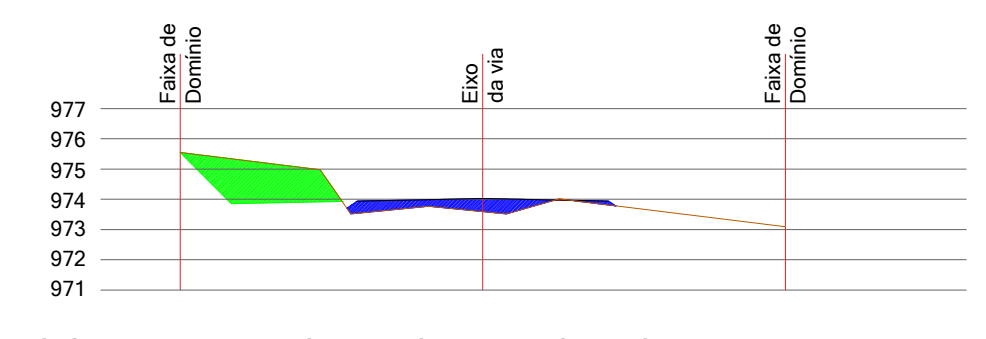
CORTE TRANSVERSAL - ESTACA 142
ESCALA 1 : 250



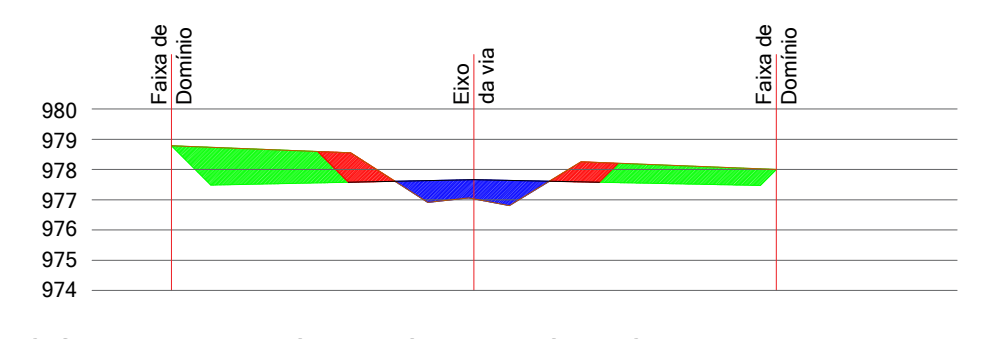
CORTE TRANSVERSAL - ESTACA 143
ESCALA 1 : 250



CORTE TRANSVERSAL - ESTACA 144
ESCALA 1 : 250



CORTE TRANSVERSAL - ESTACA 145
ESCALA 1 : 250



CORTE TRANSVERSAL - ESTACA 146
ESCALA 1 : 250

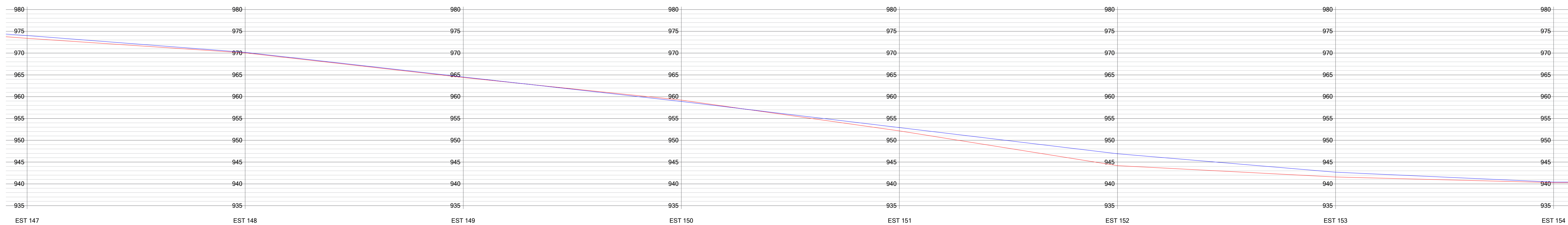
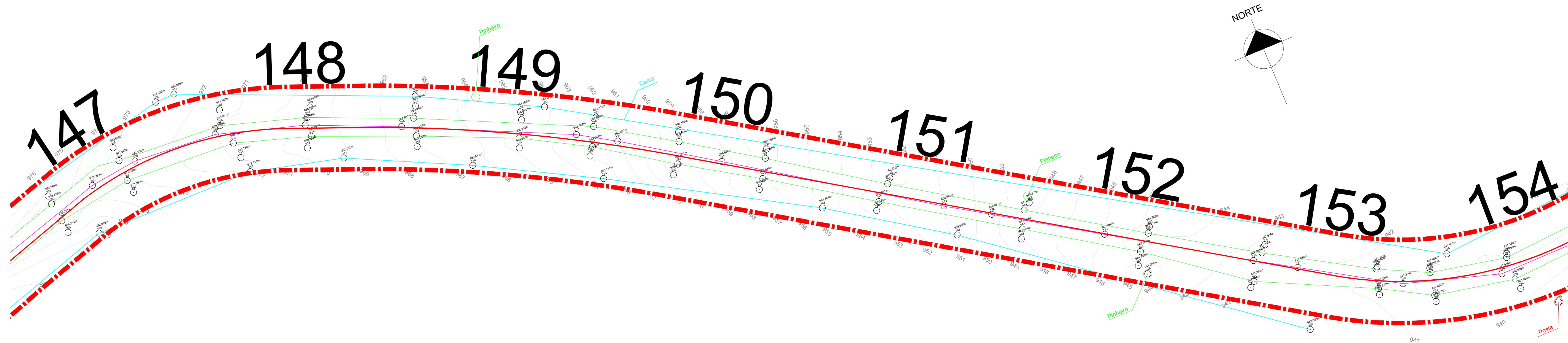
- LEGENDA:**
- EIXO DO TRAÇADO
 - - - FAIXA DE DOMÍNIO
 - EIXO DA ESTRADA EXISTENTE
 - LIMITE ESTRADA EXISTENTE
 - ÁREA DE ATERRO
 - ÁREA DE CORTE
 - ÁREA DE CORTE LATERAL P/ UTILIZAÇÃO NO ATERRO

PREFEITURA MUNICIPAL DE SANTA MARIA DO OESTE
CNPJ: 95.684.544/0001-26
Rua José de França Pereira, nº 10 - Fone: (42) 3644-1137 CEP: 85230-000 - Santa Maria do Oeste - Paraná

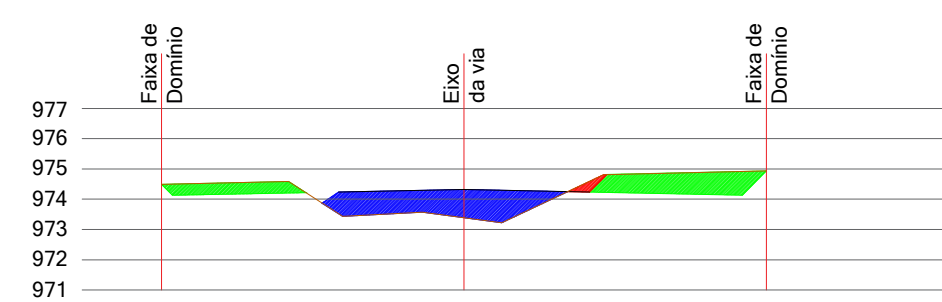
PAVIMENTAÇÃO EM CBUQ
ESTRADA ATÉ A COMUNIDADE OURO VERDE - EXTENSÃO DE 12.697,00 M

PROJETO DE TERRAPLANAGEM

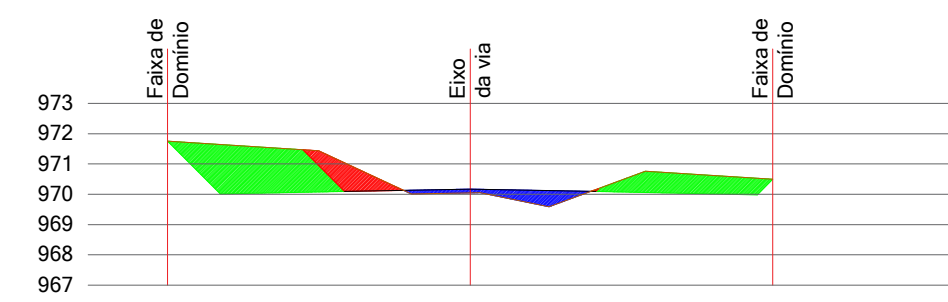
RESPONSÁVEL TÉCNICO:	PROFONENTE:	ESCALAS:
Bruno Cesar de Campos <i>CREA-PR 171.596/D</i>	Oscar Delgado <i>PREFEITO MUNICIPAL</i>	INDICADAS PRANCHAS: 22/111



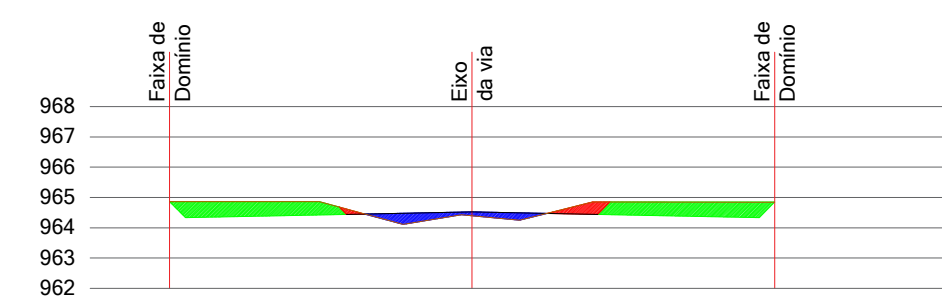
CORTE LONGITUDINAL
ESCALA 1 : 500



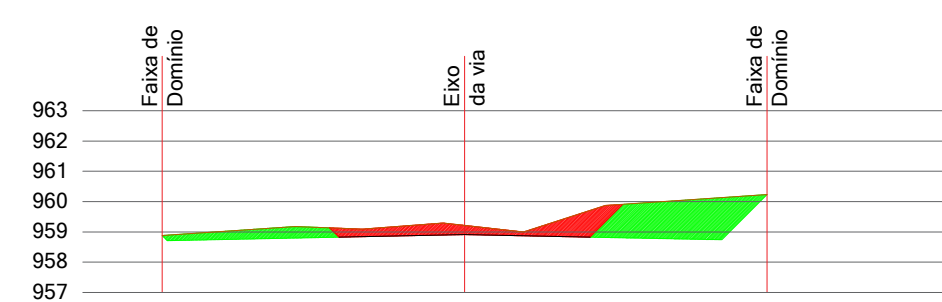
CORTE TRANSVERSAL - ESTACA 147
ESCALA 1 : 250



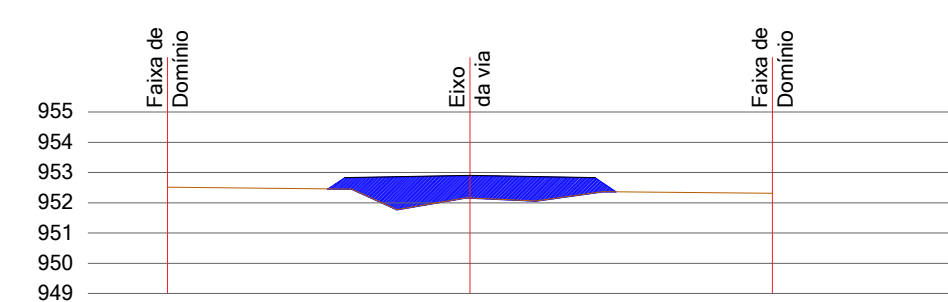
CORTE TRANSVERSAL - ESTACA 148
ESCALA 1 : 250



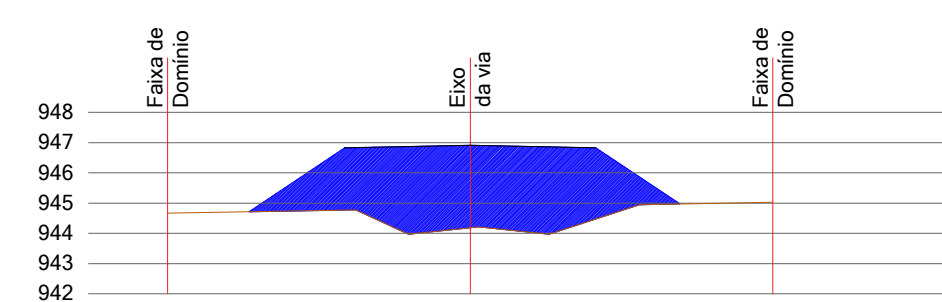
CORTE TRANSVERSAL - ESTACA 149
ESCALA 1 : 250



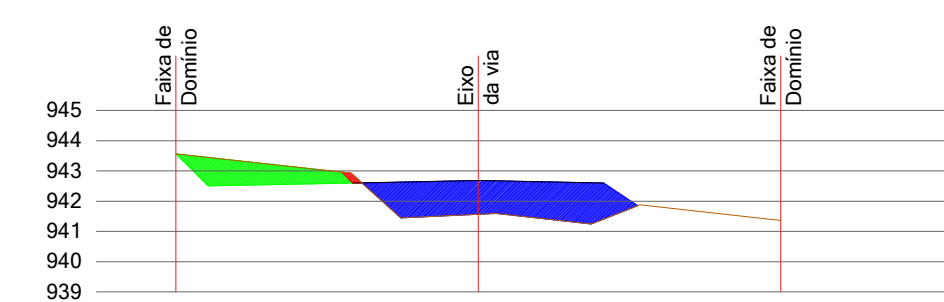
CORTE TRANSVERSAL - ESTACA 150
ESCALA 1 : 250



CORTE TRANSVERSAL - ESTACA 151
ESCALA 1 : 250



CORTE TRANSVERSAL - ESTACA 152
ESCALA 1 : 250



CORTE TRANSVERSAL - ESTACA 153
ESCALA 1 : 250

LEGENDA:

- EIXO DO TRAÇADO
- - - FAIXA DE DOMÍNIO
- EIXO DA ESTRADA EXISTENTE
- LIMITE ESTRADA EXISTENTE
- ▨ ÁREA DE ATERRO
- ▨ ÁREA DE CORTE
- ▨ ÁREA DE CORTE LATERAL P/ UTILIZAÇÃO NO ATERRO

PREFEITURA MUNICIPAL DE SANTA MARIA DO OESTE

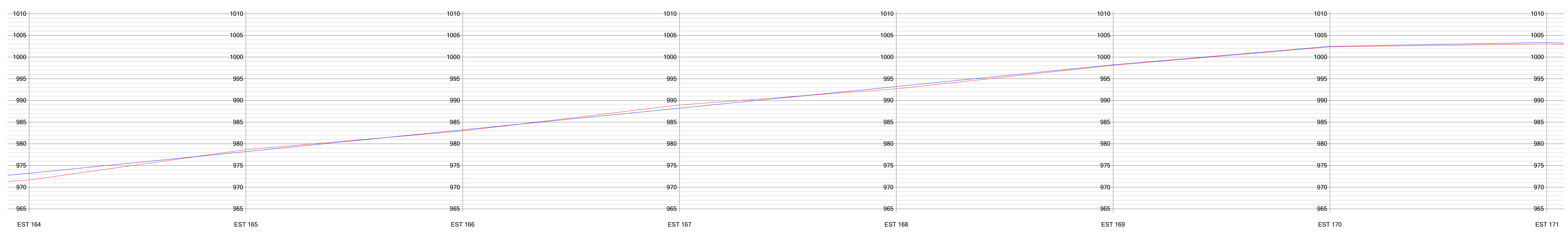
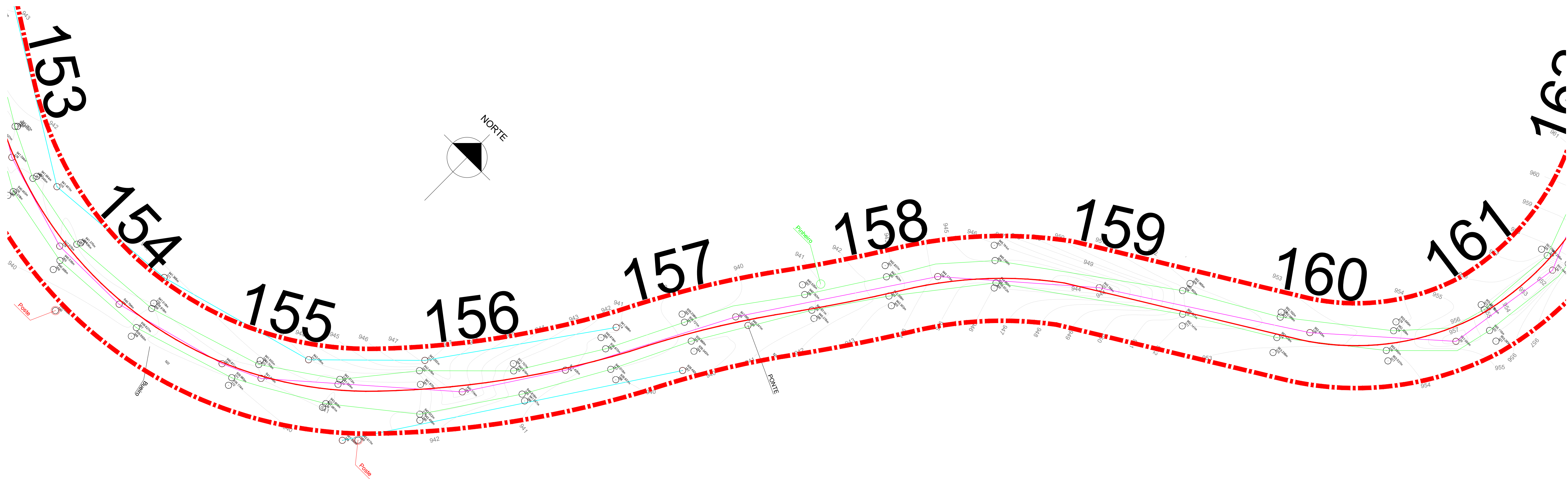
CNPJ: 95.684.544/0001-26

Rua José de França Pereira, nº 10 - Fone: (42) 3644-1137 CEP: 85230-000 - Santa Maria do Oeste - Paraná

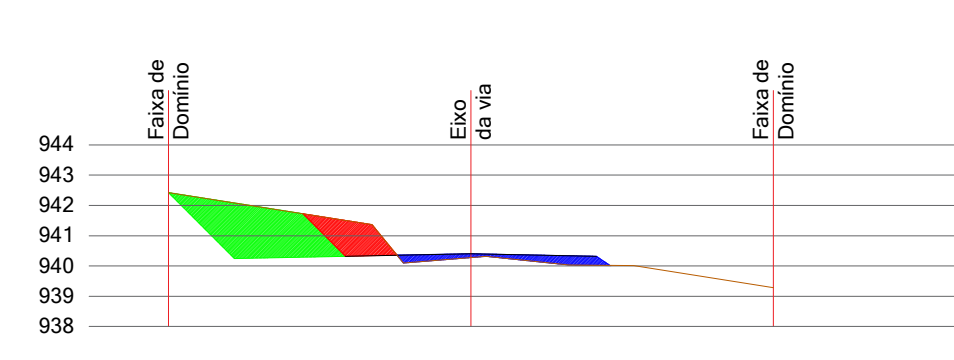
OBRA: **PAVIMENTAÇÃO EM CBUQ**
ESTRADA ATÉ A COMUNIDADE OURO VERDE - EXTENSÃO DE 12.697,00 M

PROJETO DE TERRAPLANAGEM

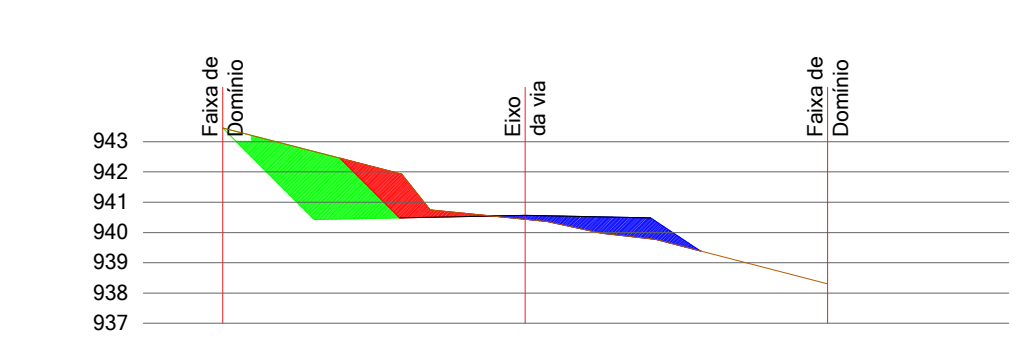
RESPONSÁVEL TÉCNICO:	PROFICIENTE:	ESCALAS:
Bruno Cesar de Campos CREA-PR 171.596/D	Oscar Delgado PREFEITO MUNICIPAL	INDICADAS PRANCHAS: 23/111



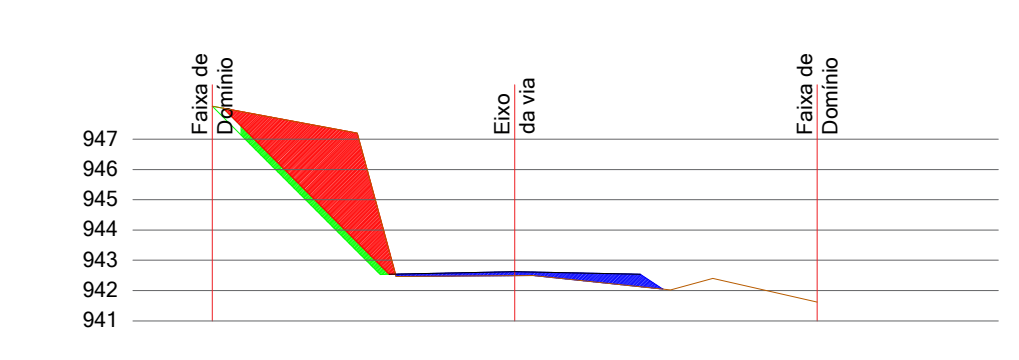
CORTE LONGITUDINAL
ESCALA 1 : 500



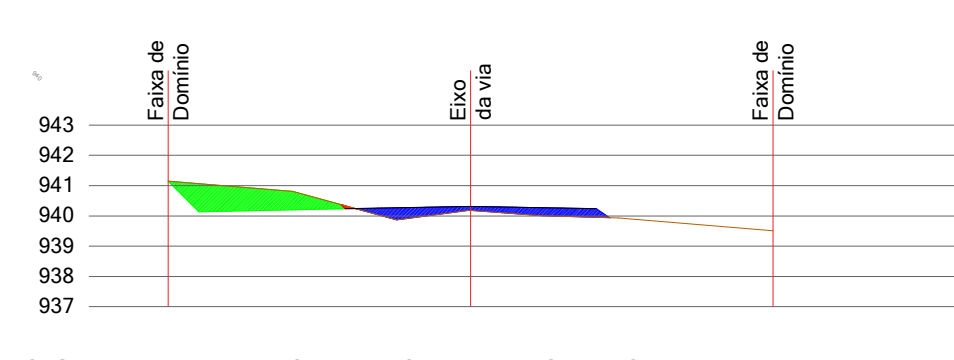
CORTE TRANSVERSAL - ESTACA 154
ESCALA 1 : 250



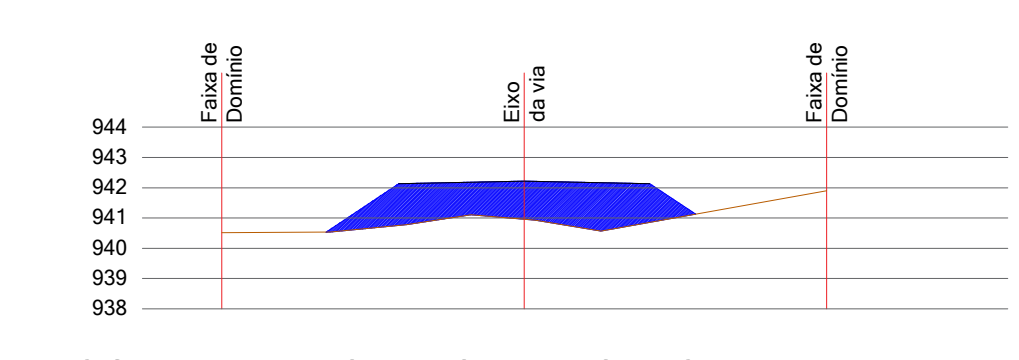
CORTE TRANSVERSAL - ESTACA 155
ESCALA 1 : 250



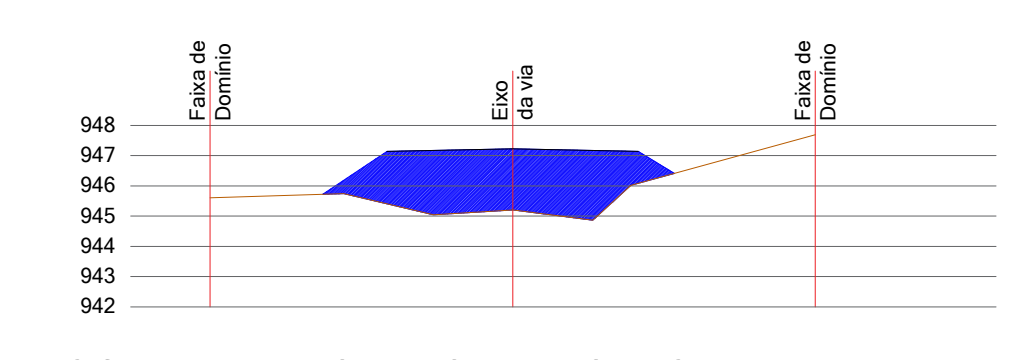
CORTE TRANSVERSAL - ESTACA 156
ESCALA 1 : 250



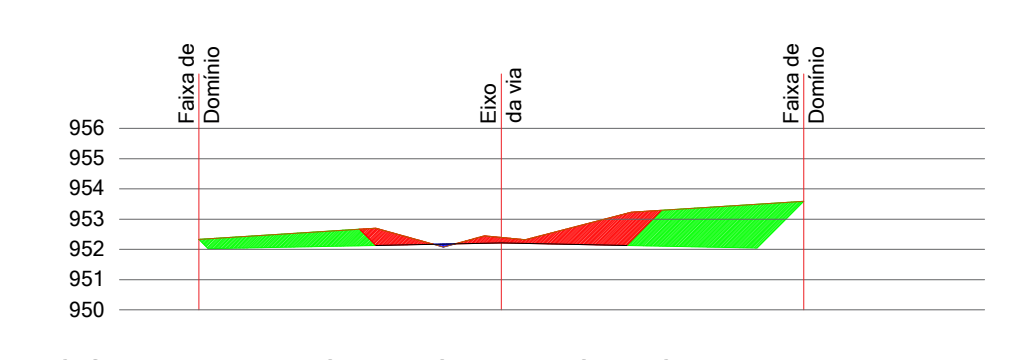
CORTE TRANSVERSAL - ESTACA 157
ESCALA 1 : 250



CORTE TRANSVERSAL - ESTACA 158
ESCALA 1 : 250



CORTE TRANSVERSAL - ESTACA 159
ESCALA 1 : 250



CORTE TRANSVERSAL - ESTACA 160
ESCALA 1 : 250

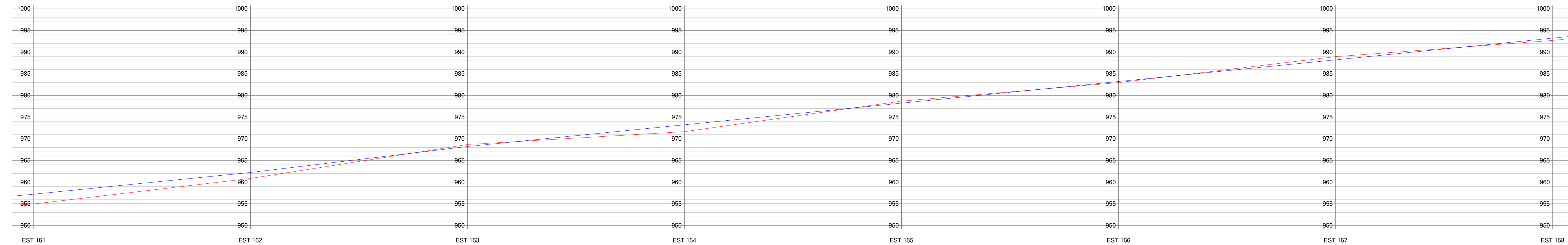
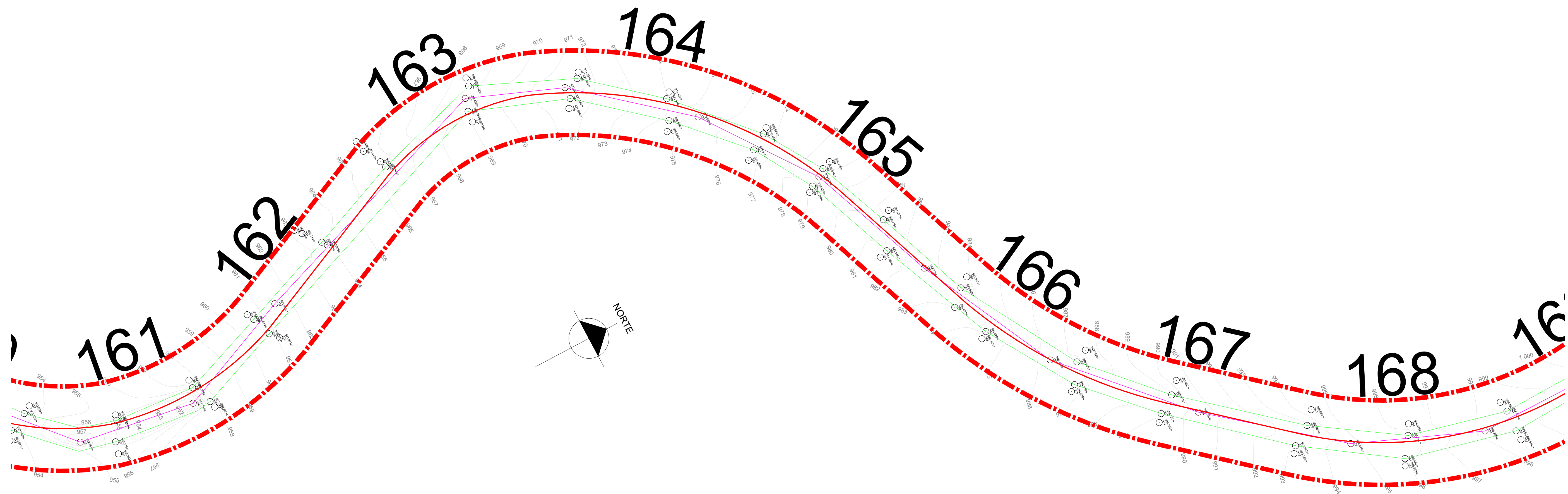
- LEGENDA:**
- EIXO DO TRAÇADO
 - - - FAIXA DE DOMÍNIO
 - EIXO DA ESTRADA EXISTENTE
 - LIMITE ESTRADA EXISTENTE
 - ÁREA DE ATERRO
 - ÁREA DE CORTE
 - ÁREA DE CORTE LATERAL P/ UTILIZAÇÃO NO ATERRO

PREFEITURA MUNICIPAL DE SANTA MARIA DO OESTE
CNPJ: 95.684.544/0001-26
Rue José de França Pereira, nº 10 - Fone: (42) 3644-1137 CEP: 85230-000 - Santa Maria do Oeste - Paraná

PAVIMENTAÇÃO EM CBUQ
ESTRADA ATÉ A COMUNIDADE OURO VERDE - EXTENSÃO DE 12.697,00 M

PROJETO DE TERRAPLANAGEM

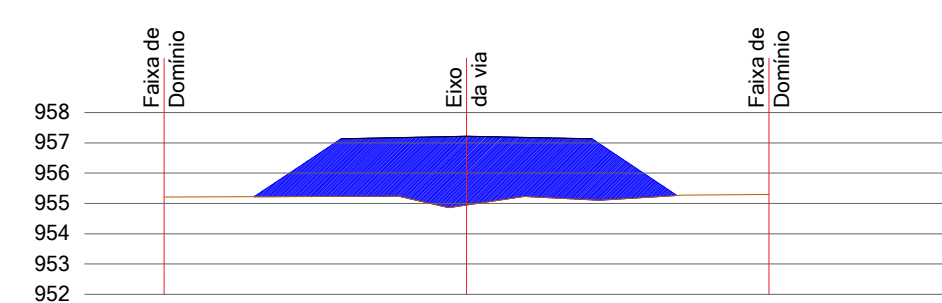
RESPONSÁVEL TÉCNICO:	PROFONENTE:	ESCALAS:
Bruno Cesar de Campos <i>CREA-PR 171.596/D</i>	Oscar Delgado <i>PREFEITO MUNICIPAL</i>	INDICADAS PRANCHAS: 24/111



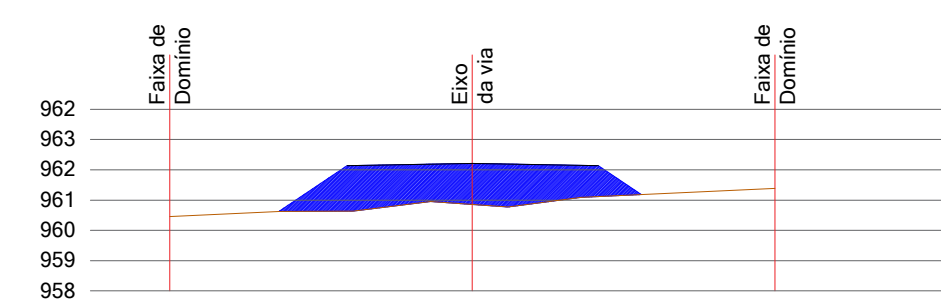
CORTE LONGITUDINAL
ESCALA 1 : 500

LEGENDA:

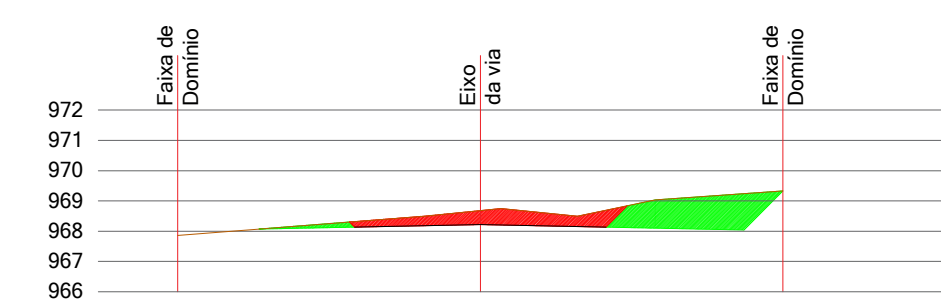
- EIXO DO TRAÇADO
- - - FAIXA DE DOMÍNIO
- EIXO DA ESTRADA EXISTENTE
- LIMITE ESTRADA EXISTENTE
- ÁREA DE ATERRO
- ÁREA DE CORTE
- ÁREA DE CORTE LATERAL P/ UTILIZAÇÃO NO ATERRO



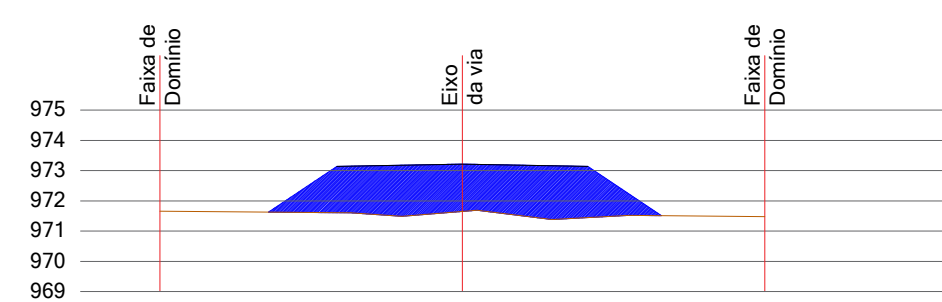
CORTE TRANSVERSAL - ESTACA 161
ESCALA 1 : 250



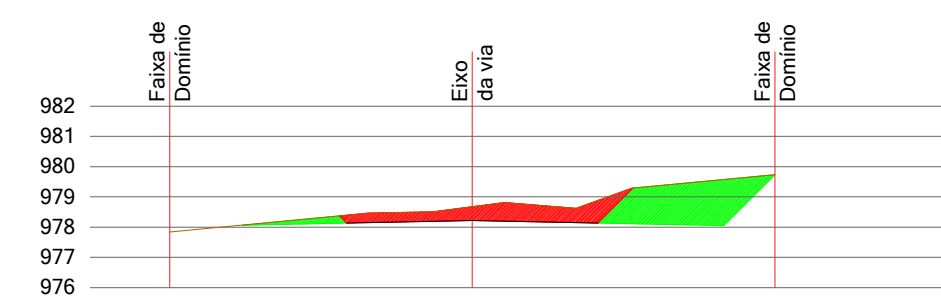
CORTE TRANSVERSAL - ESTACA 162
ESCALA 1 : 250



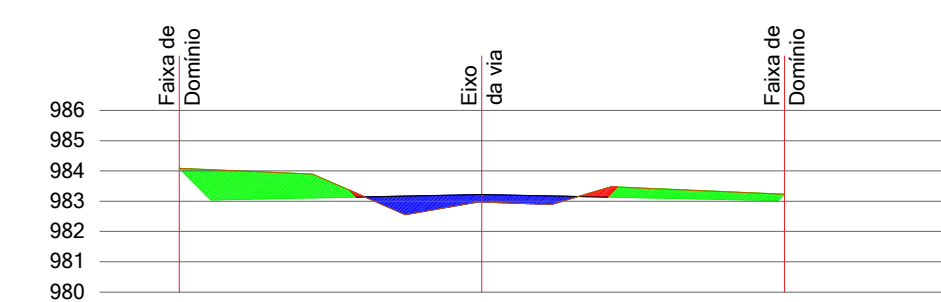
CORTE TRANSVERSAL - ESTACA 163
ESCALA 1 : 250



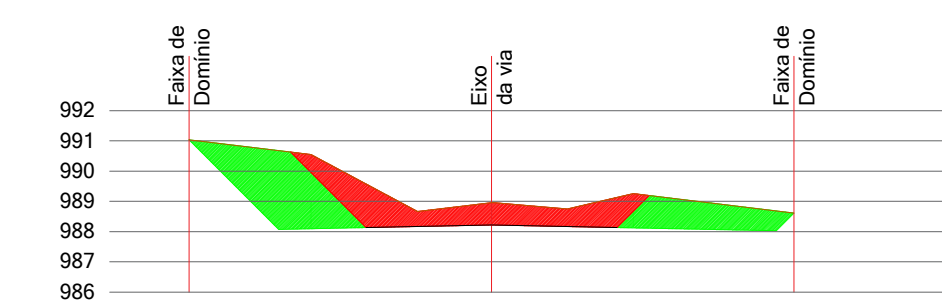
CORTE TRANSVERSAL - ESTACA 164
ESCALA 1 : 250



CORTE TRANSVERSAL - ESTACA 165
ESCALA 1 : 250

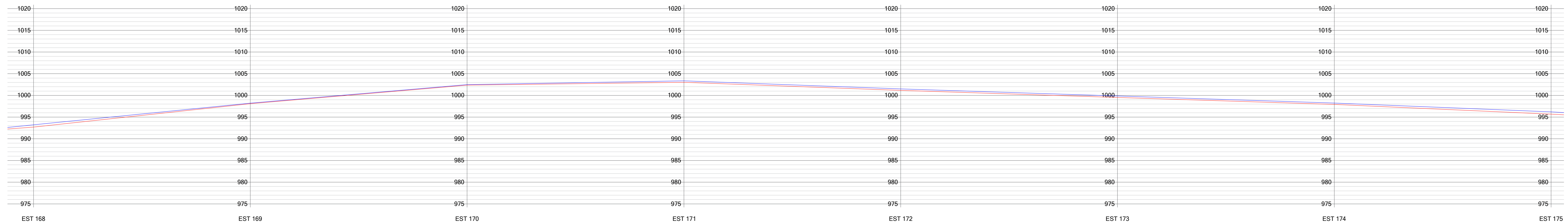
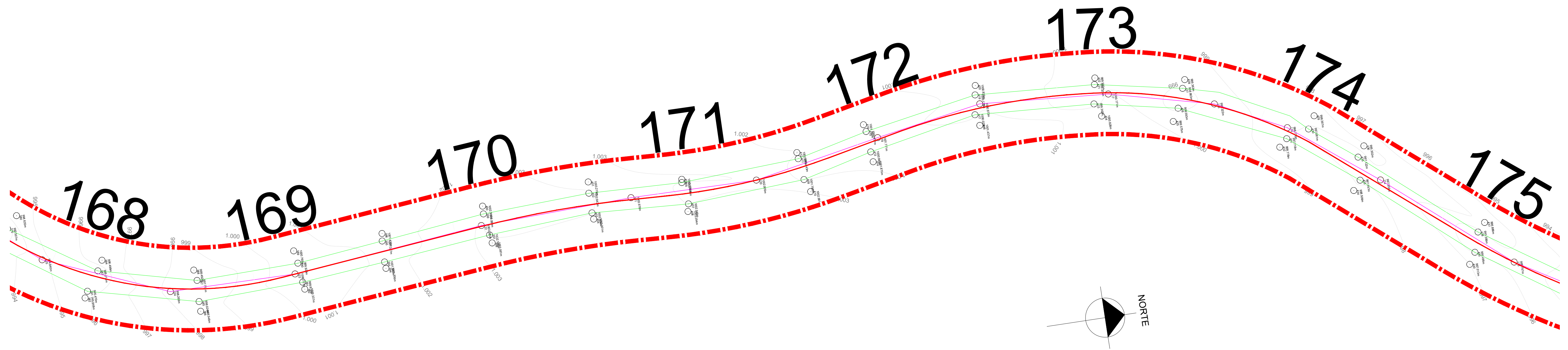


CORTE TRANSVERSAL - ESTACA 166
ESCALA 1 : 250

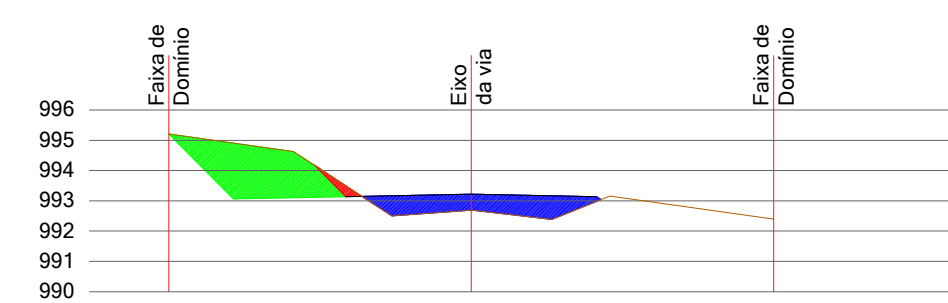


CORTE TRANSVERSAL - ESTACA 167
ESCALA 1 : 250

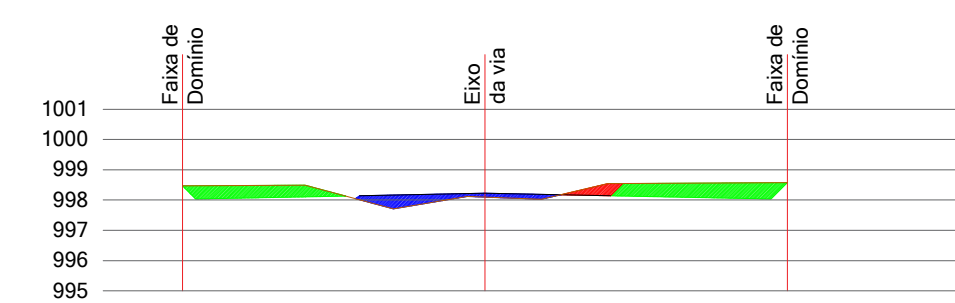
PREFEITURA MUNICIPAL DE SANTA MARIA DO OESTE		
CNPJ: 95.684.544/0001-26		
<small>Rua José de França Pereira, nº 10 - Fone: (42) 3644-1137 CEP: 85230-000 - Santa Maria do Oeste - Paraná</small>		
OBRA:		
PAVIMENTAÇÃO EM CBUQ		
ESTRADA ATÉ A COMUNIDADE OURO VERDE - EXTENSÃO DE 12.697,00 M		
PROJETO DE TERRAPLANAGEM		
<small>RESPONSÁVEL TÉCNICO:</small>	<small>PROFONENTE:</small>	<small>ESCALAS:</small>
Bruno Cesar de Campos <small>CREA-PR 171.596/D</small>	Oscar Delgado <small>PREFEITO MUNICIPAL</small>	INDICADAS
		<small>PRANCHAS:</small>
		25/111



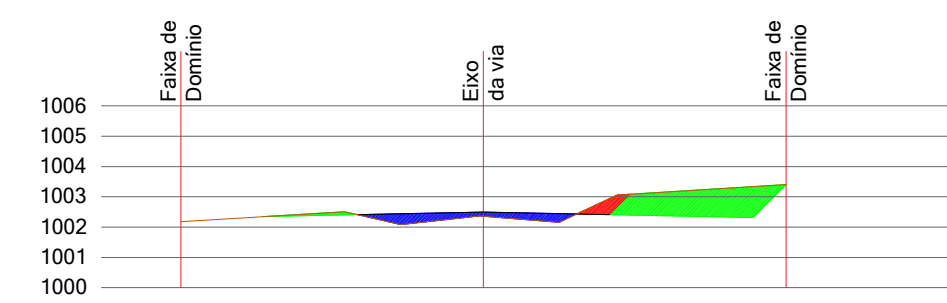
CORTE LONGITUDINAL
ESCALA 1 : 500



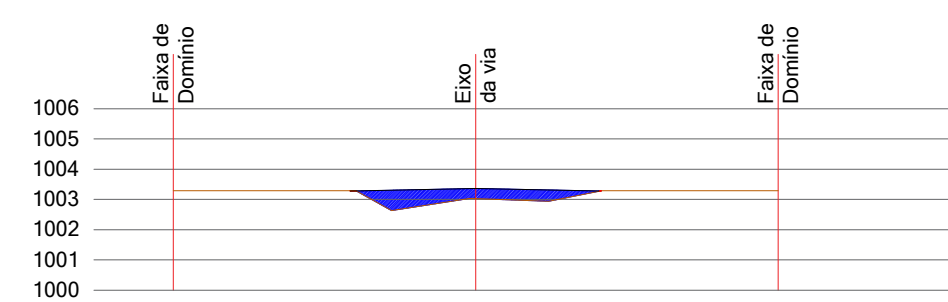
CORTE TRANSVERSAL - ESTACA 168
ESCALA 1 : 250



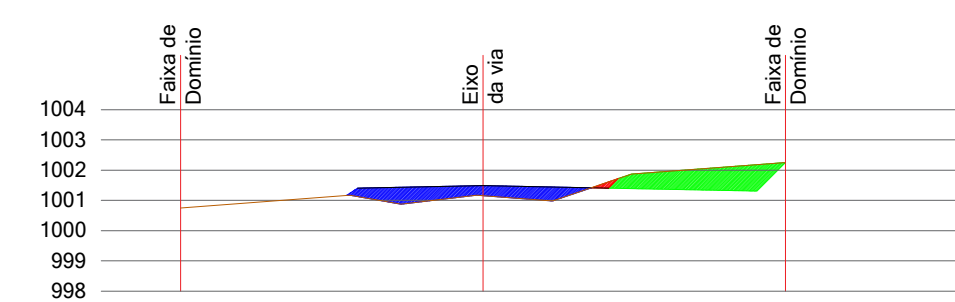
CORTE TRANSVERSAL - ESTACA 169
ESCALA 1 : 250



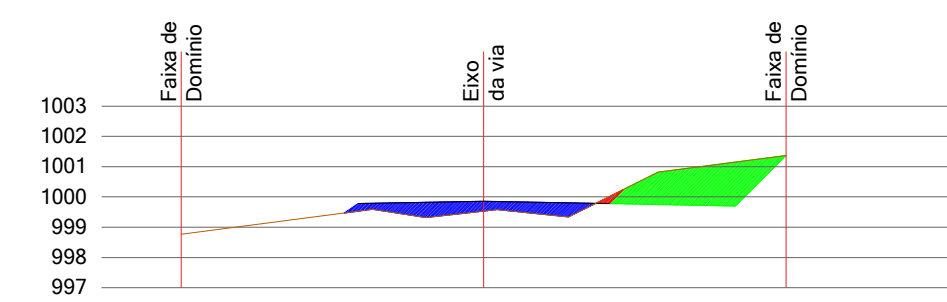
CORTE TRANSVERSAL - ESTACA 170
ESCALA 1 : 250



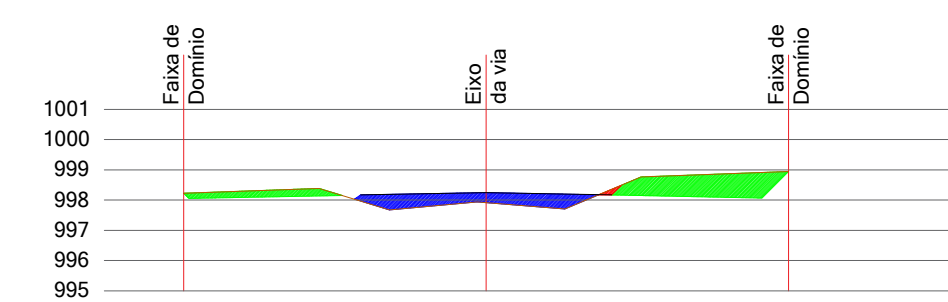
CORTE TRANSVERSAL - ESTACA 171
ESCALA 1 : 250



CORTE TRANSVERSAL - ESTACA 172
ESCALA 1 : 250



CORTE TRANSVERSAL - ESTACA 173
ESCALA 1 : 250

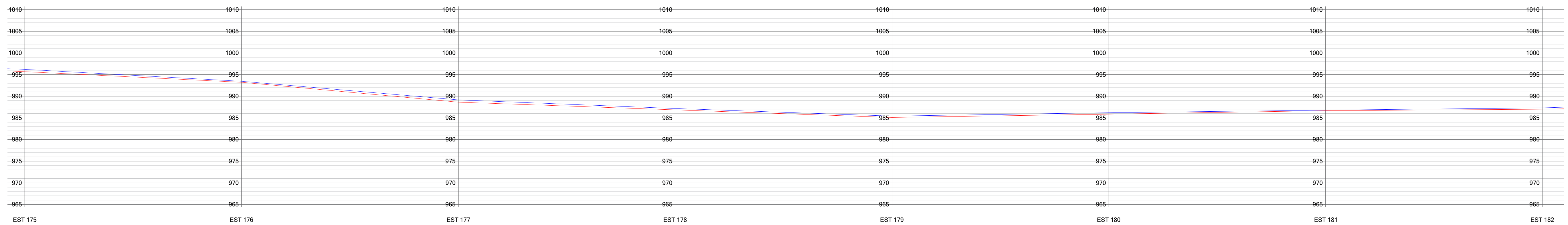
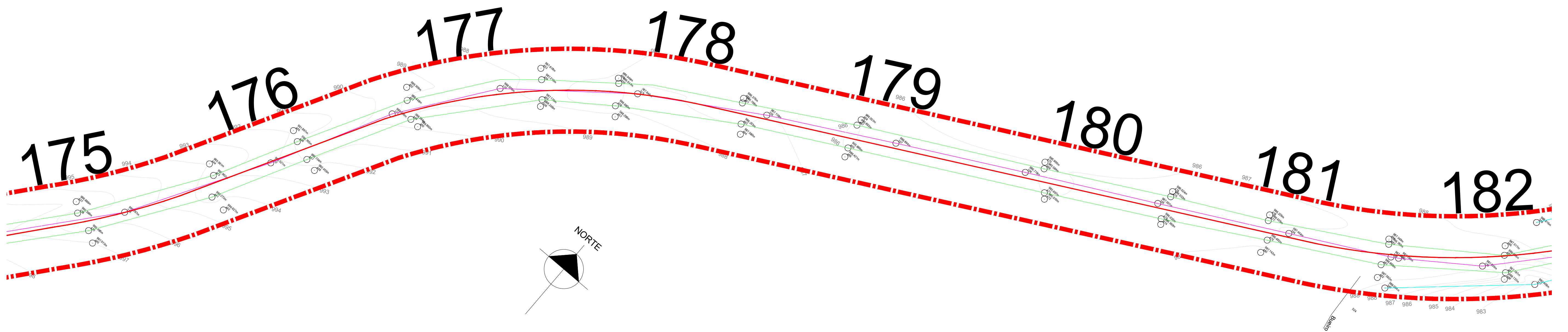


CORTE TRANSVERSAL - ESTACA 174
ESCALA 1 : 250

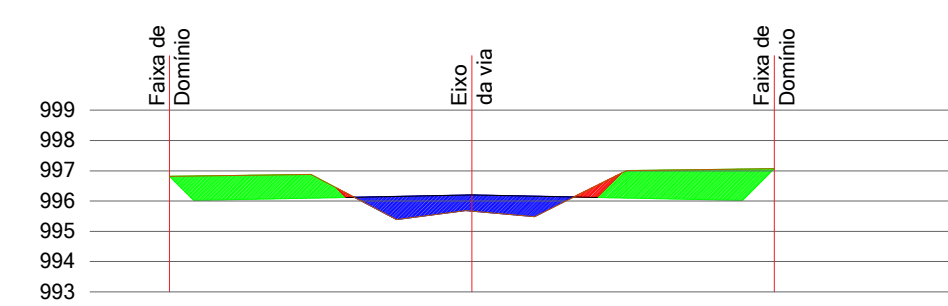
LEGENDA:

- EIXO DO TRAÇADO
- - - FAIXA DE DOMÍNIO
- EIXO DA ESTRADA EXISTENTE
- LIMITE ESTRADA EXISTENTE
- ÁREA DE ATERRO
- ÁREA DE CORTE
- ÁREA DE CORTE LATERAL P/ UTILIZAÇÃO NO ATERRO

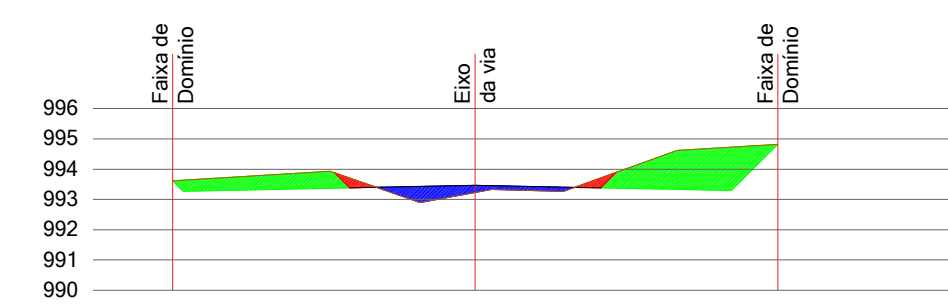
PREFEITURA MUNICIPAL DE SANTA MARIA DO OESTE		
CNPJ: 95.684.544/0001-26		
<small>Rua José de França Pereira, nº 10 - Fone: (42) 3644-1137 CEP: 85230-000 - Santa Maria do Oeste - Paraná</small>		
OBRA:		
PAVIMENTAÇÃO EM CBUQ		
ESTRADA ATÉ A COMUNIDADE OURO VERDE - EXTENSÃO DE 12.697,00 M		
PROJETO DE TERRAPLANAGEM		
<small>RESPONSÁVEL TÉCNICO:</small>	<small>PROFESSOR:</small>	<small>ESCALAS:</small>
Bruno Cesar de Campos <small>CREA-PR 171.596/D</small>	Oscar Delgado <small>PREFEITO MUNICIPAL</small>	INDICADAS
		<small>PRANCHAS:</small>
		26/111



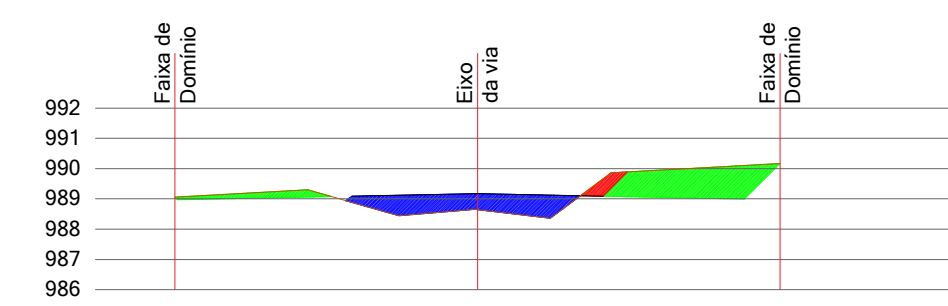
CORTE LONGITUDINAL
ESCALA 1 : 500



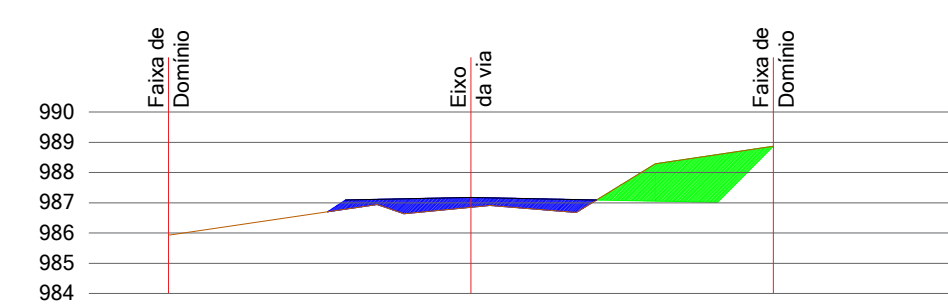
CORTE TRANSVERSAL - ESTACA 175
ESCALA 1 : 250



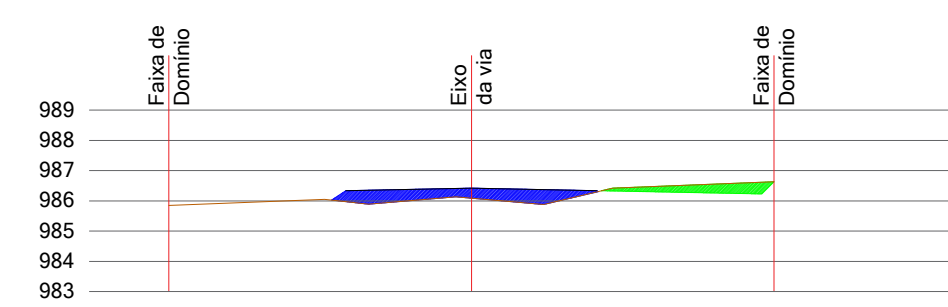
CORTE TRANSVERSAL - ESTACA 176
ESCALA 1 : 250



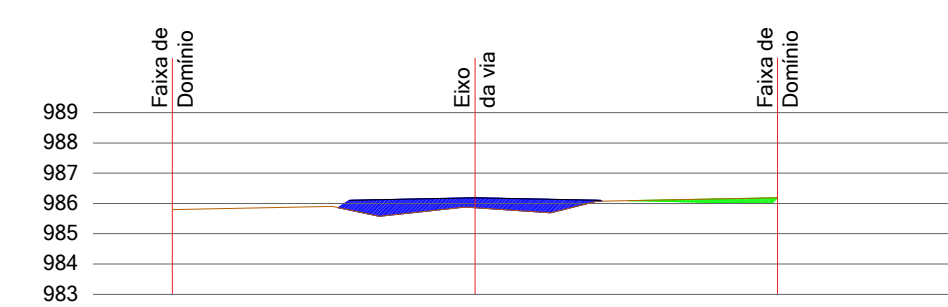
CORTE TRANSVERSAL - ESTACA 177
ESCALA 1 : 250



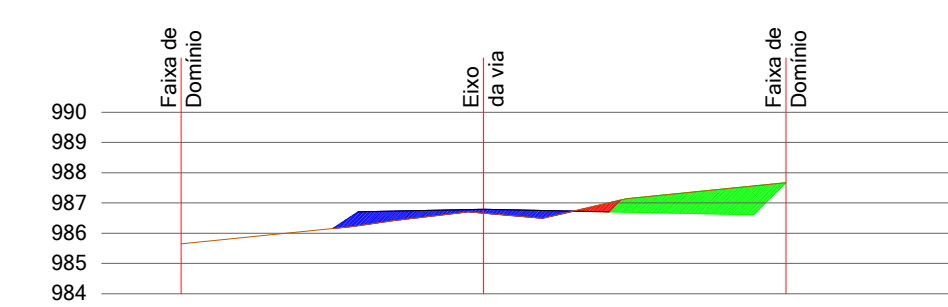
CORTE TRANSVERSAL - ESTACA 178
ESCALA 1 : 250



CORTE TRANSVERSAL - ESTACA 179
ESCALA 1 : 250



CORTE TRANSVERSAL - ESTACA 180
ESCALA 1 : 250



CORTE TRANSVERSAL - ESTACA 181
ESCALA 1 : 250

LEGENDA:

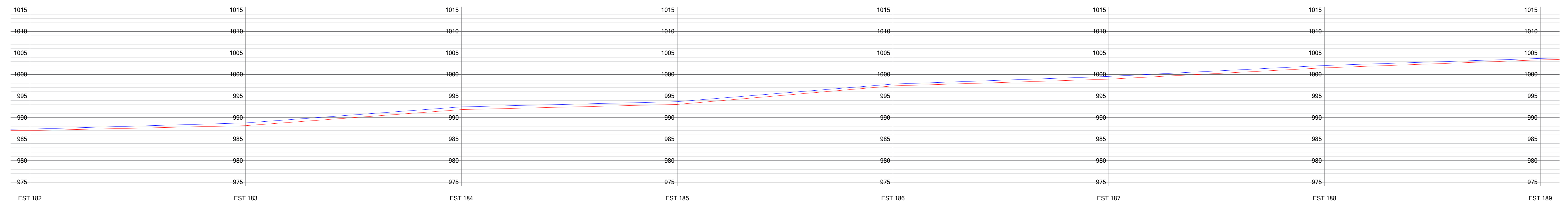
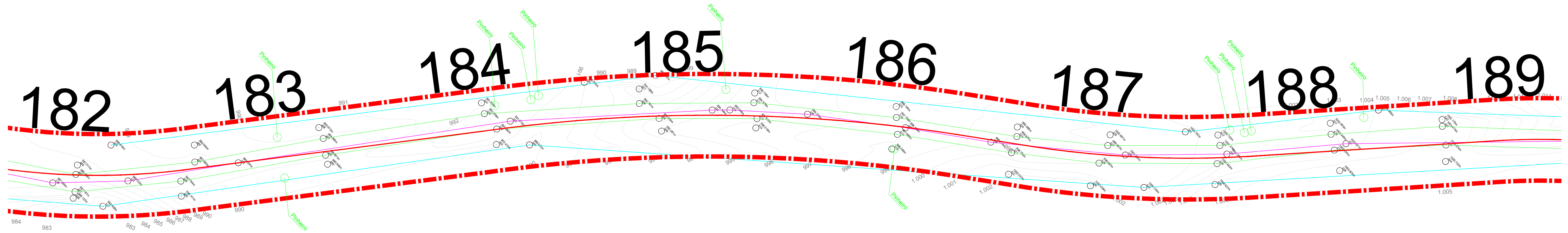
- EIXO DO TRAÇADO
- - - FAIXA DE DOMÍNIO
- EIXO DA ESTRADA EXISTENTE
- LIMITE ESTRADA EXISTENTE
- ÁREA DE ATERRO
- ÁREA DE CORTE
- ÁREA DE CORTE LATERAL P/ UTILIZAÇÃO NO ATERRO

PREFEITURA MUNICIPAL DE SANTA MARIA DO OESTE
 CNPJ: 95.684.544/0001-26
 Rua José de França Pereira, nº 10 - Fone: (42) 3644-1137 CEP: 85230-000 - Santa Maria do Oeste - Paraná

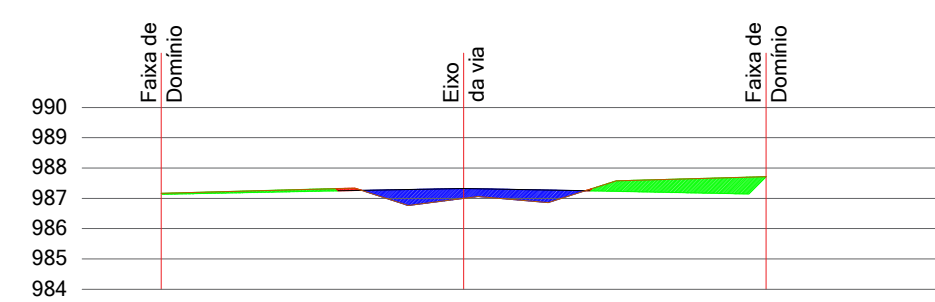
PROJETO DE TERRAPLANAGEM

ESTRADA ATÉ A COMUNIDADE OURO VERDE - EXTENSÃO DE 12.697,00 M

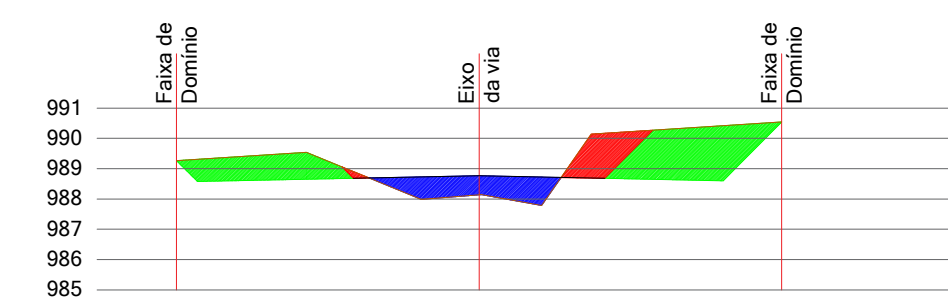
RESPONSÁVEL TÉCNICO:	PROFICIENTE:	ESCALAS:
Bruno Cesar de Campos <i>CREA-PR 171.596/D</i>	Oscar Delgado <i>PREFEITO MUNICIPAL</i>	INDICADAS PRANCHAS: 27/111



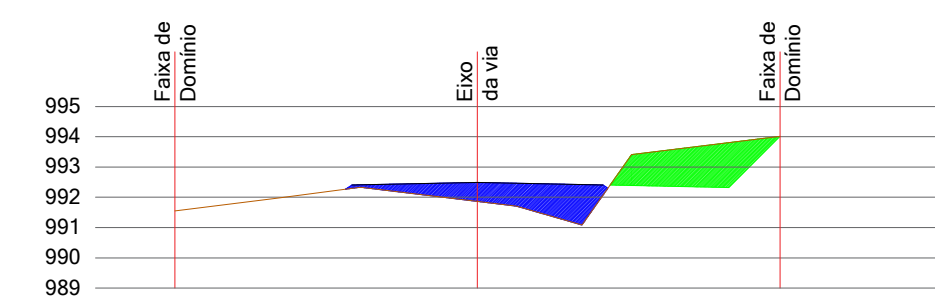
CORTE LONGITUDINAL
ESCALA 1 : 500



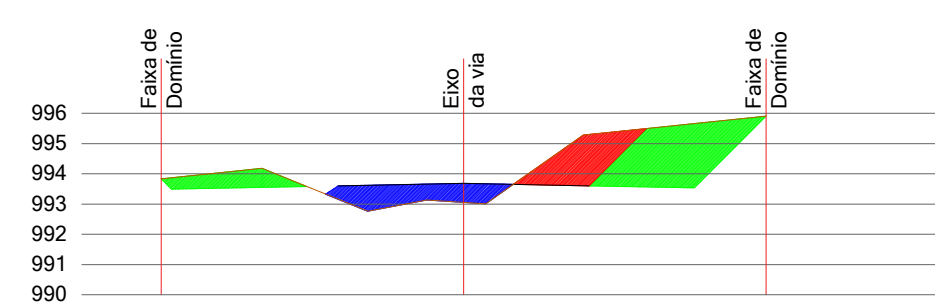
CORTE TRANSVERSAL - ESTACA 182
ESCALA 1 : 250



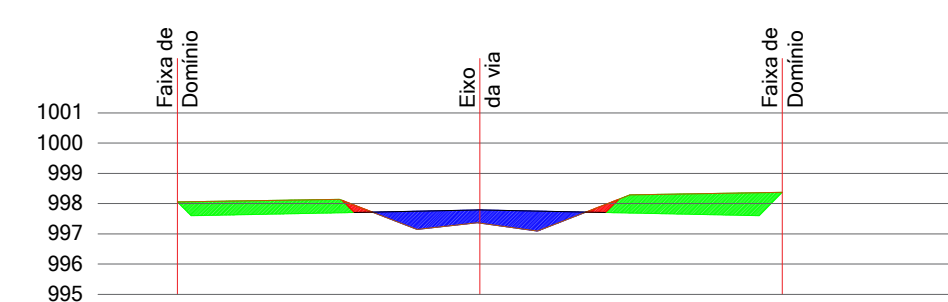
CORTE TRANSVERSAL - ESTACA 183
ESCALA 1 : 250



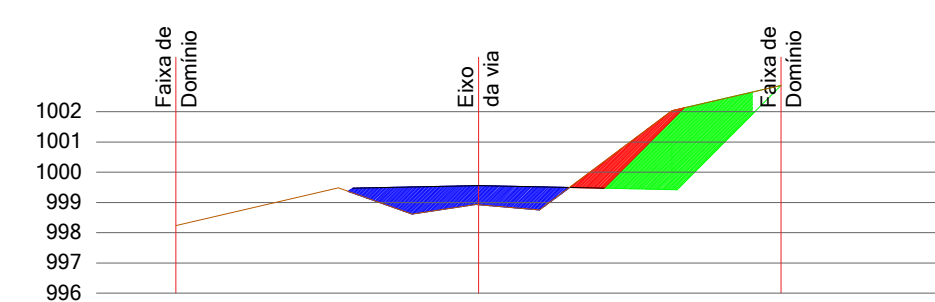
CORTE TRANSVERSAL - ESTACA 184
ESCALA 1 : 250



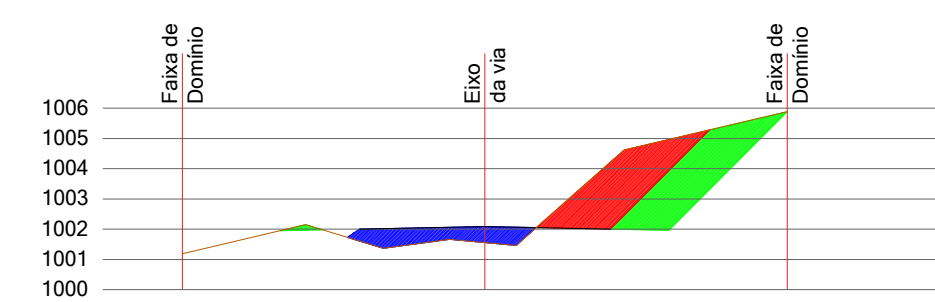
CORTE TRANSVERSAL - ESTACA 185
ESCALA 1 : 250



CORTE TRANSVERSAL - ESTACA 186
ESCALA 1 : 250



CORTE TRANSVERSAL - ESTACA 187
ESCALA 1 : 250



CORTE TRANSVERSAL - ESTACA 188
ESCALA 1 : 250

LEGENDA:

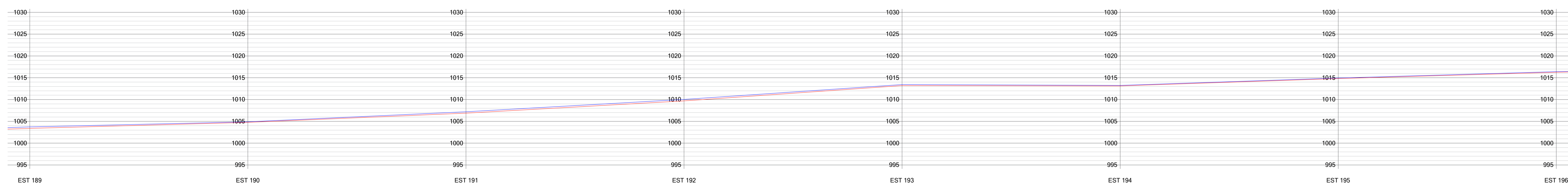
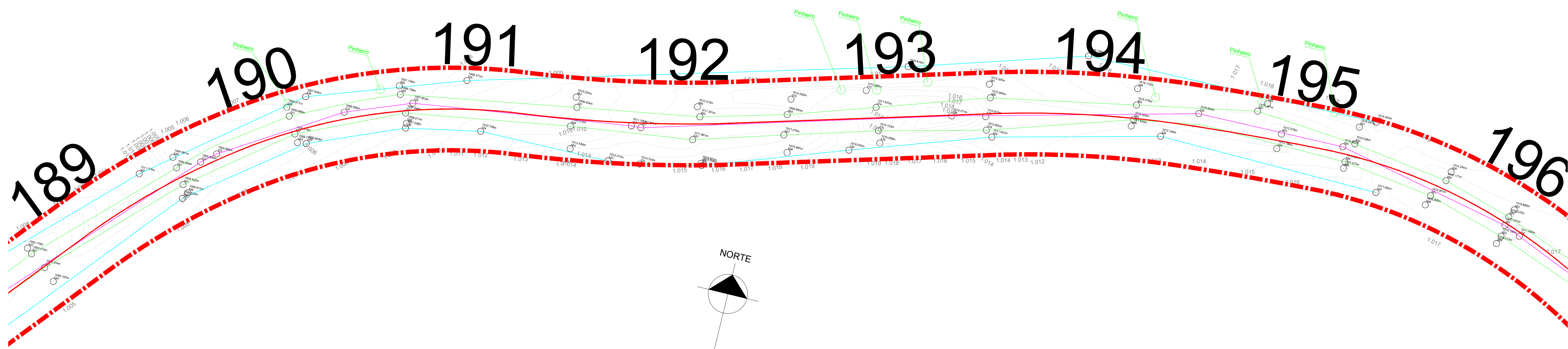
- EIXO DO TRAÇADO
- - - FAIXA DE DOMÍNIO
- EIXO DA ESTRADA EXISTENTE
- LIMITE ESTRADA EXISTENTE
- ▨ ÁREA DE ATERRO
- ▨ ÁREA DE CORTE
- ▨ ÁREA DE CORTE LATERAL P/ UTILIZAÇÃO NO ATERRO

PREFEITURA MUNICIPAL DE SANTA MARIA DO OESTE
 CNPJ: 95.684.544/0001-26
 Rua José de França Pereira, nº 10 - Fone: (42) 3644-1137 CEP: 85230-000 - Santa Maria do Oeste - Paraná

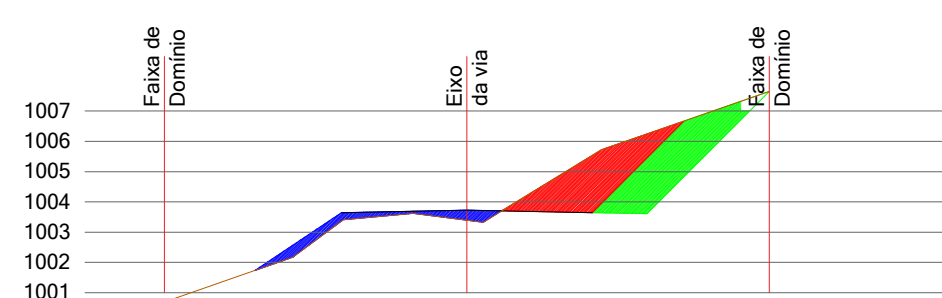
PAVIMENTAÇÃO EM CBUQ
 ESTRADA ATÉ A COMUNIDADE OURO VERDE - EXTENSÃO DE 12.697,00 M

PROJETO DE TERRAPLANAGEM

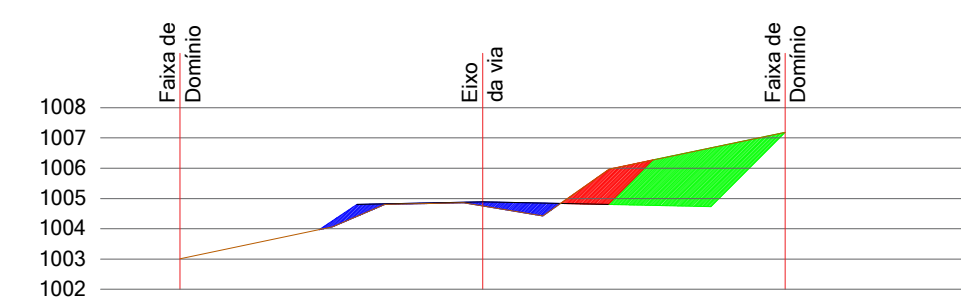
RESPONSÁVEL TÉCNICO:	PROFICIENTE:	ESCALAS:
Bruno Cesar de Campos <i>CREA-PR 171.596/D</i>	Oscar Delgado <i>PREFEITO MUNICIPAL</i>	INDICADAS
		PRANCHAS:
		28/111



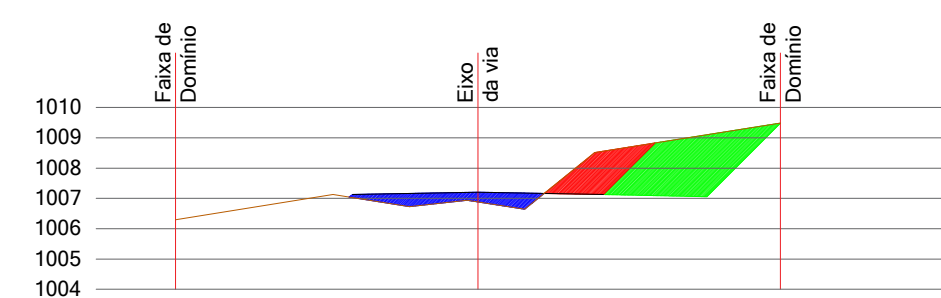
CORTE LONGITUDINAL
ESCALA 1 : 500



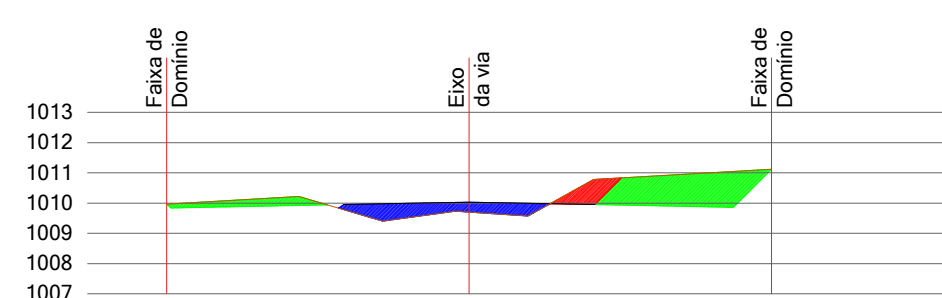
CORTE TRANSVERSAL - ESTACA 189
ESCALA 1 : 250



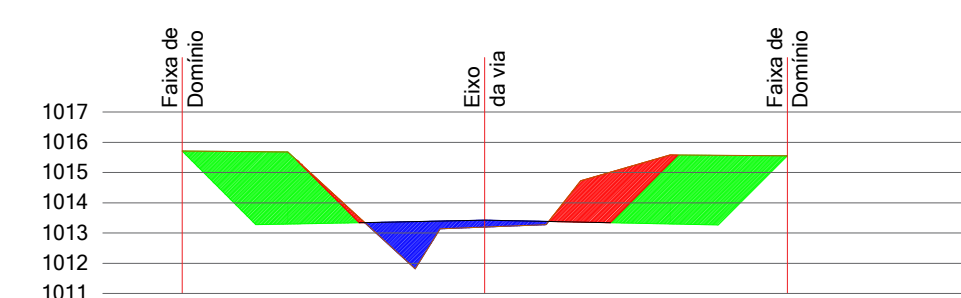
CORTE TRANSVERSAL - ESTACA 190
ESCALA 1 : 250



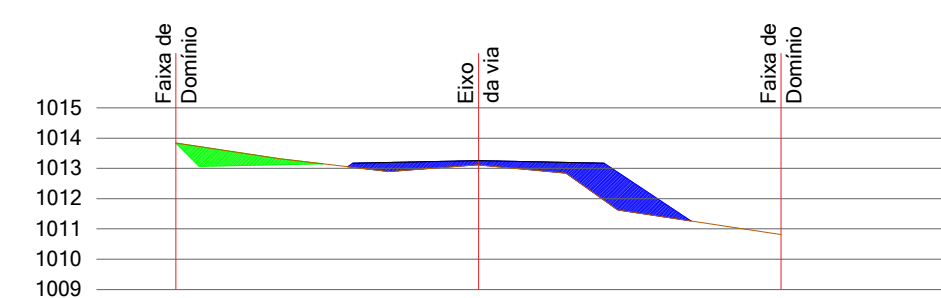
CORTE TRANSVERSAL - ESTACA 191
ESCALA 1 : 250



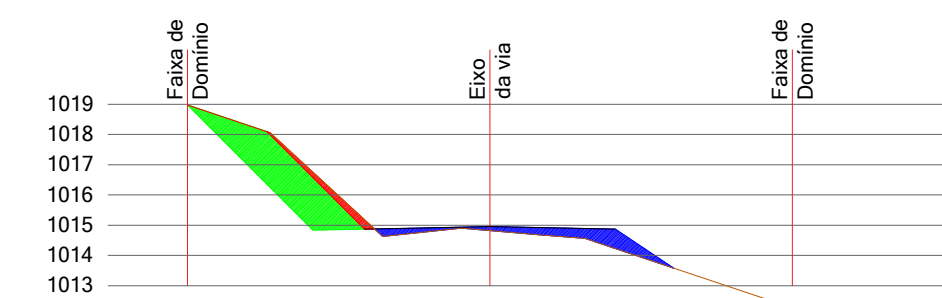
CORTE TRANSVERSAL - ESTACA 192
ESCALA 1 : 250



CORTE TRANSVERSAL - ESTACA 193
ESCALA 1 : 250



CORTE TRANSVERSAL - ESTACA 194
ESCALA 1 : 250



CORTE TRANSVERSAL - ESTACA 195
ESCALA 1 : 250

LEGENDA:

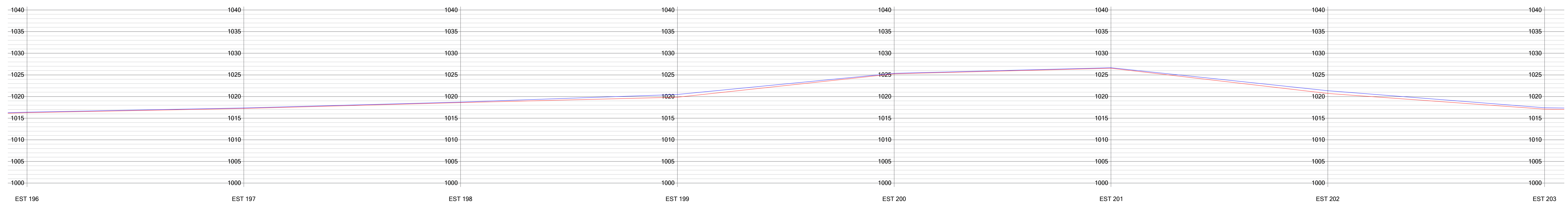
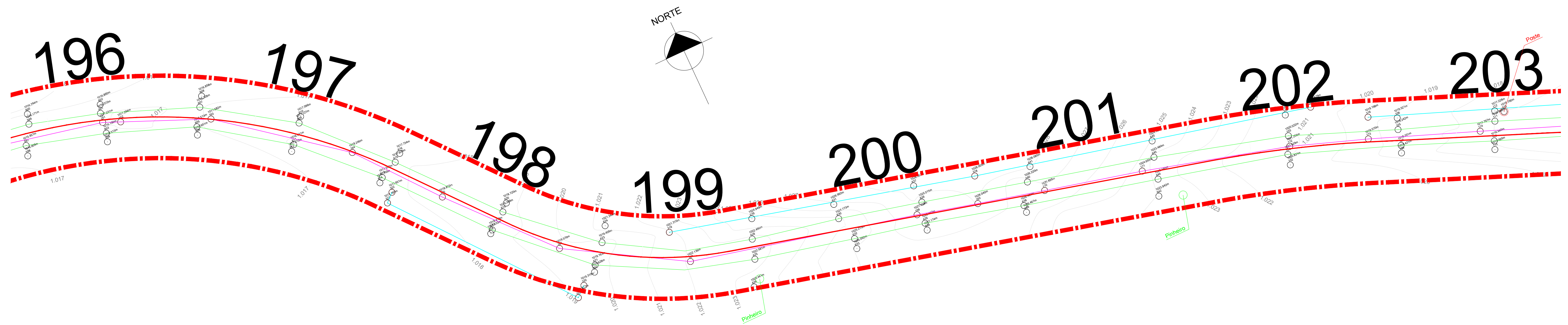
- EIXO DO TRAÇADO
- - - FAIXA DE DOMÍNIO
- EIXO DA ESTRADA EXISTENTE
- LIMITE ESTRADA EXISTENTE
- ▨ ÁREA DE ATERRO
- ▨ ÁREA DE CORTE
- ▨ ÁREA DE CORTE LATERAL P/ UTILIZAÇÃO NO ATERRO

PREFEITURA MUNICIPAL DE SANTA MARIA DO OESTE
 CNPJ: 95.684.544/0001-26
 Rua José de França Pereira, nº 10 - Fone: (42) 3644-1137 CEP: 85230-000 - Santa Maria do Oeste - Paraná

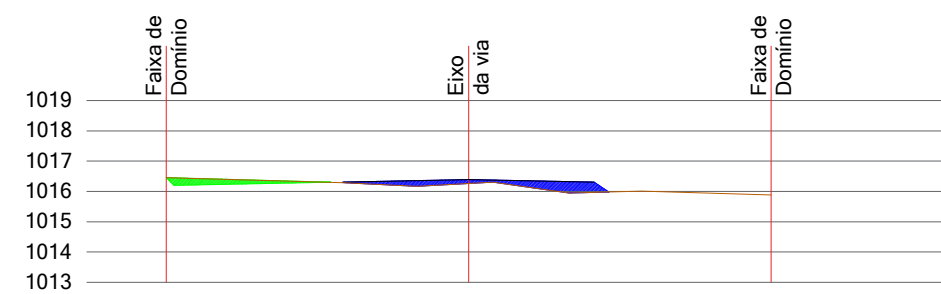
PAVIMENTAÇÃO EM CBUQ
 ESTRADA ATÉ A COMUNIDADE OURO VERDE - EXTENSÃO DE 12.697,00 M

PROJETO DE TERRAPLANAGEM

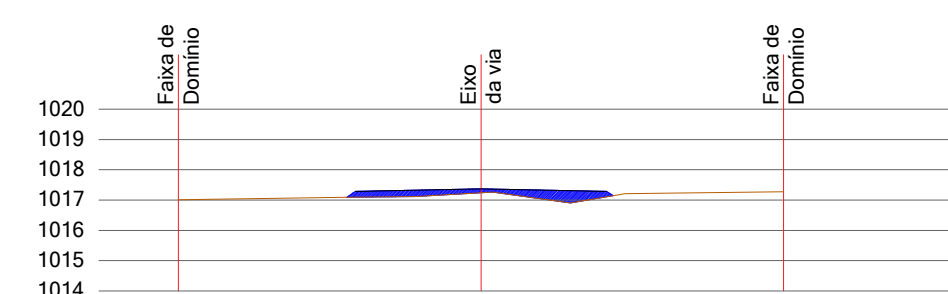
RESPONSÁVEL TÉCNICO:	PROFESSOR:	ESCALAS:
Bruno Cesar de Campos <i>CREA-PR 171.596/D</i>	Oscar Delgado <i>PREFEITO MUNICIPAL</i>	INDICADAS PRANCHAS: 29/111



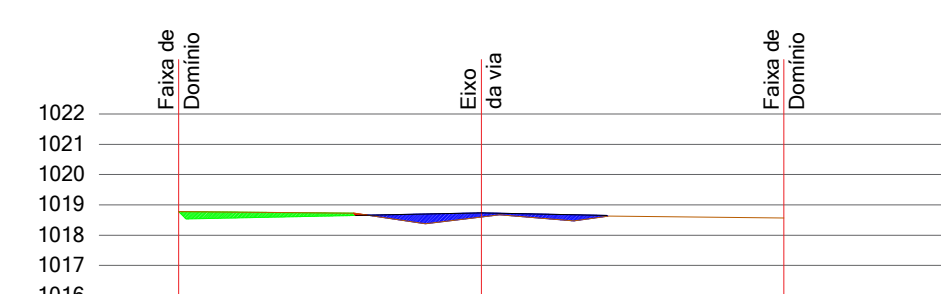
CORTE LONGITUDINAL
ESCALA 1 : 500



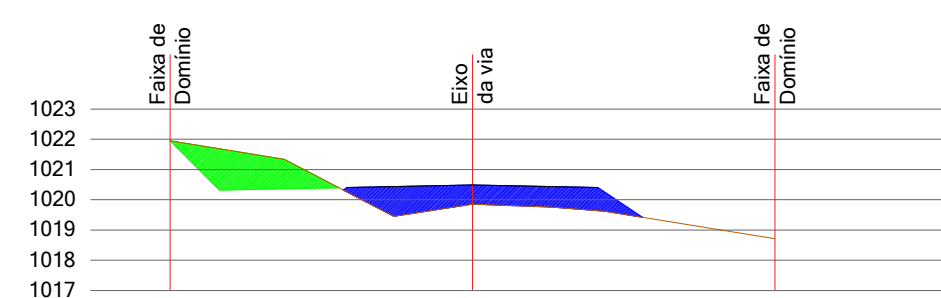
CORTE TRANSVERSAL - ESTACA 196
ESCALA 1 : 250



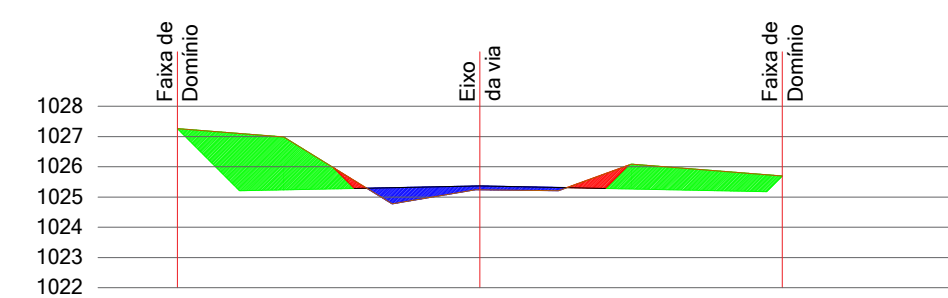
CORTE TRANSVERSAL - ESTACA 197
ESCALA 1 : 250



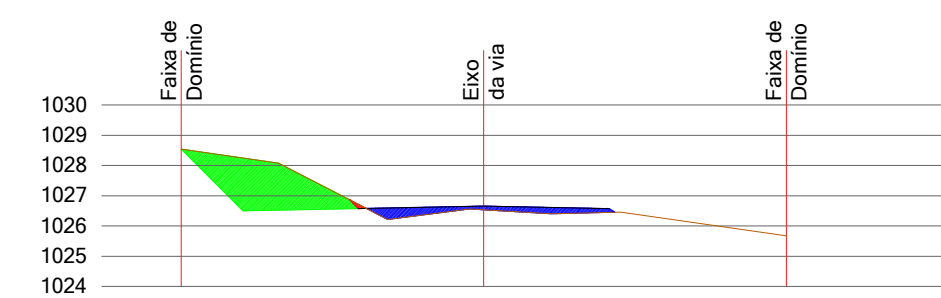
CORTE TRANSVERSAL - ESTACA 198
ESCALA 1 : 250



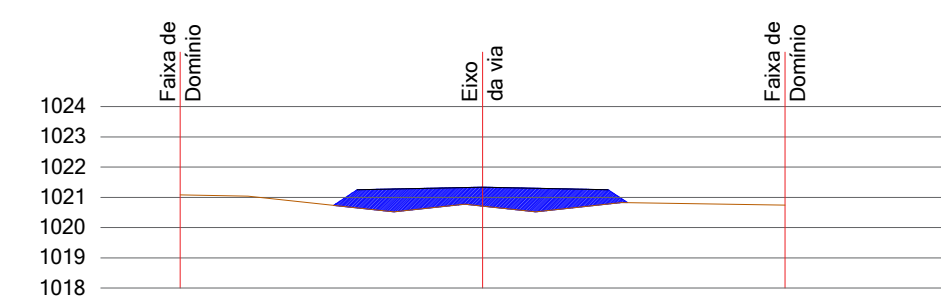
CORTE TRANSVERSAL - ESTACA 199
ESCALA 1 : 250



CORTE TRANSVERSAL - ESTACA 200
ESCALA 1 : 250



CORTE TRANSVERSAL - ESTACA 201
ESCALA 1 : 250



CORTE TRANSVERSAL - ESTACA 202
ESCALA 1 : 250

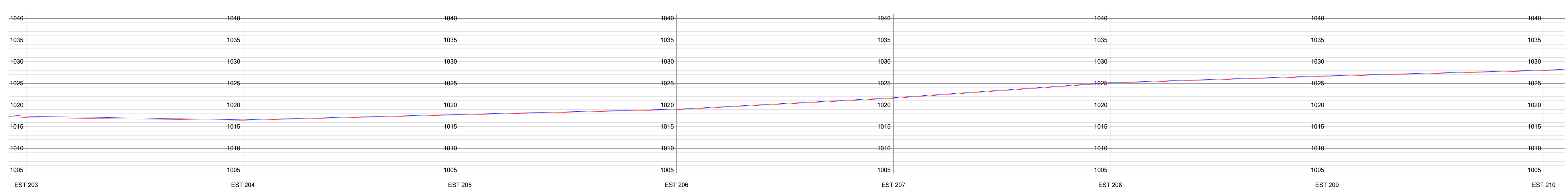

LEGENDA:

- EIXO DO TRAÇADO
- - - FAIXA DE DOMÍNIO
- EIXO DA ESTRADA EXISTENTE
- LIMITE ESTRADA EXISTENTE
- ÁREA DE ATERRO
- ÁREA DE CORTE
- ÁREA DE CORTE LATERAL P/ UTILIZAÇÃO NO ATERRO

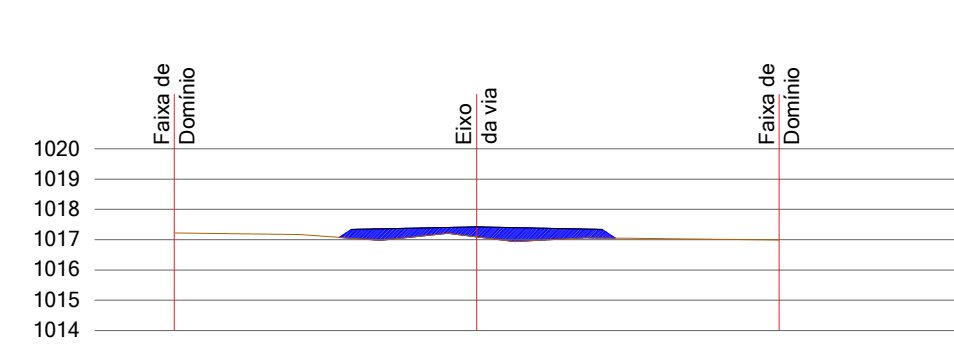
PREFEITURA MUNICIPAL DE SANTA MARIA DO OESTE
 CNPJ: 95.684.544/0001-26
 Rua José de França Pereira, nº 10 - Fone: (42) 3644-1137 CEP: 85230-000 - Santa Maria do Oeste - Paraná

PROJETO DE TERRAPLANAGEM

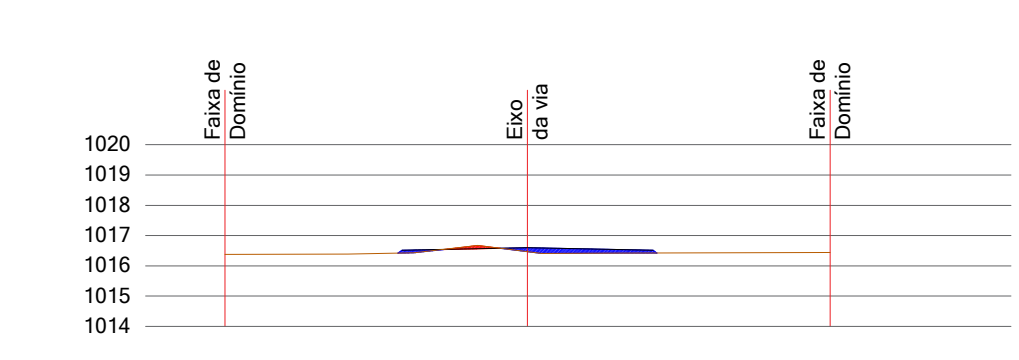
RESPONSÁVEL TÉCNICO: **Bruno Cesar de Campos** CREA-PR 171.596/D
 PROPONENTE: **Oscar Delgado** PREFEITO MUNICIPAL
 ESCALAS: INDICADAS
 PRANCHAS: **30/111**



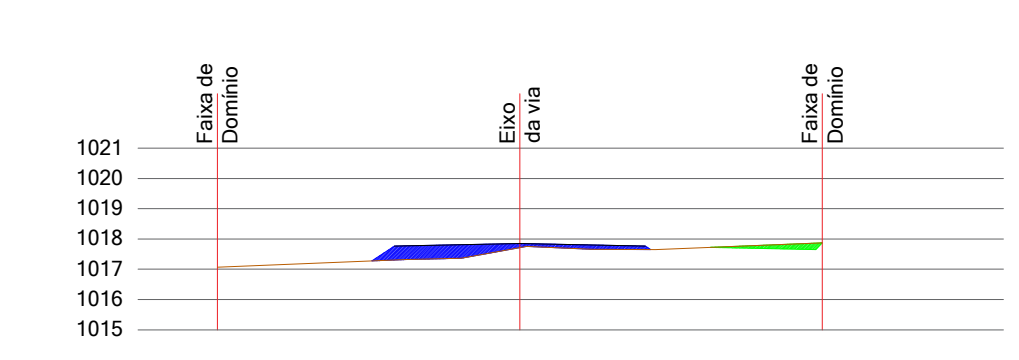
CORTE LONGITUDINAL
ESCALA 1 : 500



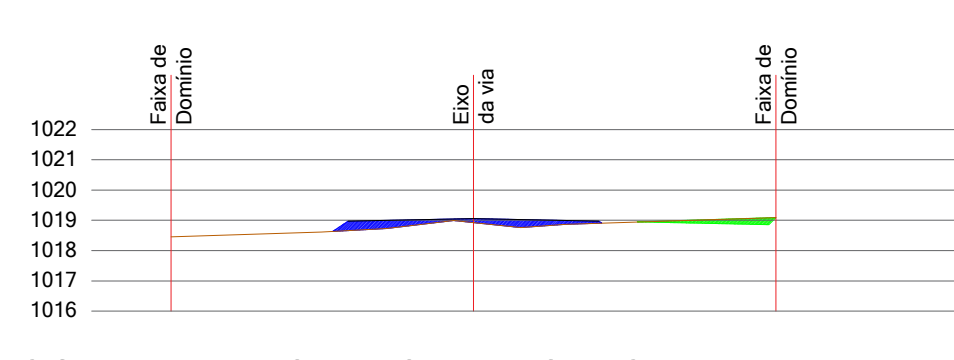
CORTE TRANSVERSAL - ESTACA 203
ESCALA 1 : 250



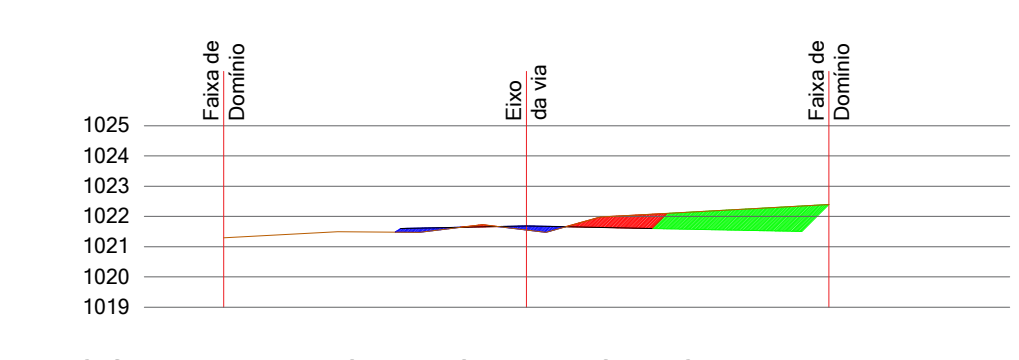
CORTE TRANSVERSAL - ESTACA 204
ESCALA 1 : 250



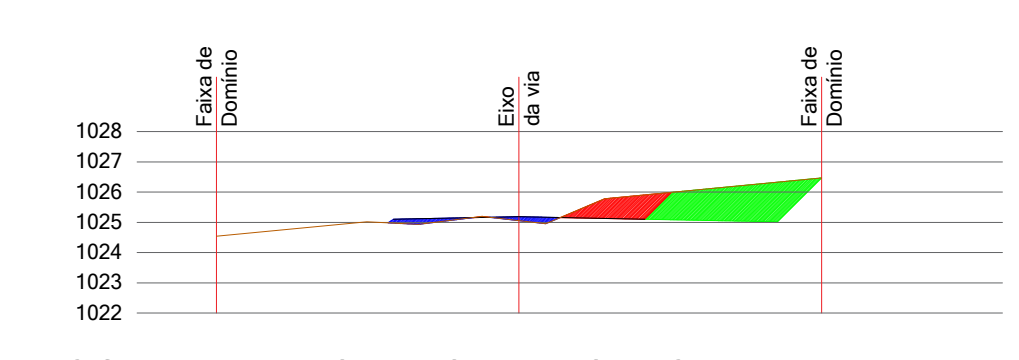
CORTE TRANSVERSAL - ESTACA 205
ESCALA 1 : 250



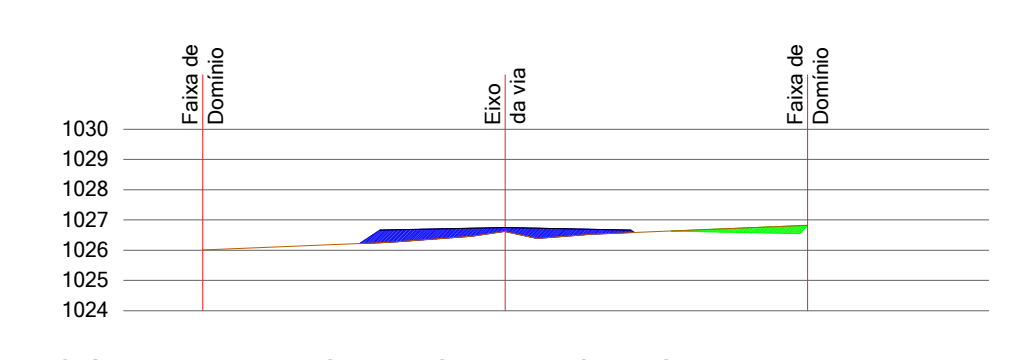
CORTE TRANSVERSAL - ESTACA 206
ESCALA 1 : 250



CORTE TRANSVERSAL - ESTACA 207
ESCALA 1 : 250



CORTE TRANSVERSAL - ESTACA 208
ESCALA 1 : 250



CORTE TRANSVERSAL - ESTACA 209
ESCALA 1 : 250

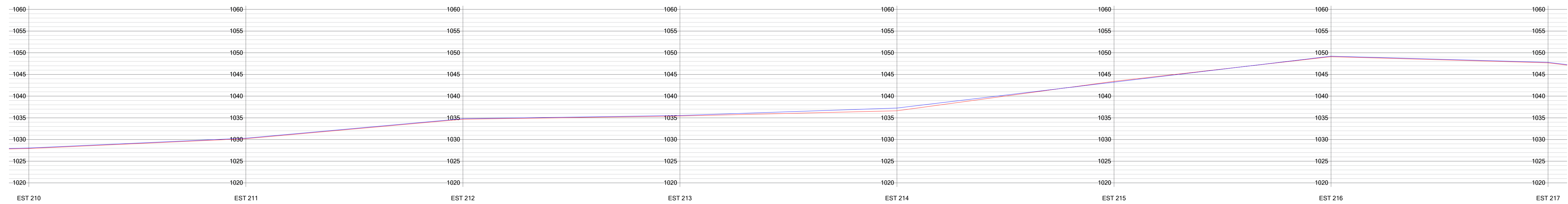

- LEGENDA:**
- EIXO DO TRAÇADO
 - - - FAIXA DE DOMÍNIO
 - EIXO DA ESTRADA EXISTENTE
 - LIMITE ESTRADA EXISTENTE
 - ÁREA DE ATERRO
 - ÁREA DE CORTE
 - ÁREA DE CORTE LATERAL P/ UTILIZAÇÃO NO ATERRO

PREFEITURA MUNICIPAL DE SANTA MARIA DO OESTE
CNPJ: 95.684.544/0001-26
Rua José de França Pereira, nº 10 - Fone: (42) 3644-1137 CEP: 85230-000 - Santa Maria do Oeste - Paraná

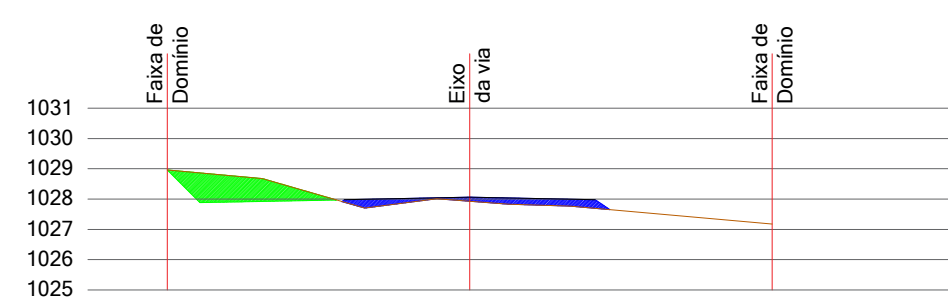
PAVIMENTAÇÃO EM CBUQ
ESTRADA ATÉ A COMUNIDADE OURO VERDE - EXTENSÃO DE 12.697,00 M

PROJETO DE TERRAPLANAGEM

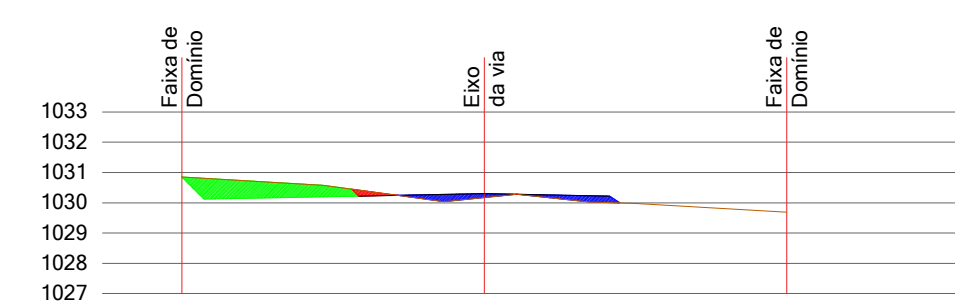
RESPONSÁVEL TÉCNICO:	PROFICIENTE:	ESCALAS:
Bruno Cesar de Campos <i>CREA-PR 171.596/D</i>	Oscar Delgado <i>PREFEITO MUNICIPAL</i>	INDICADAS PRANCHAS: 31/111



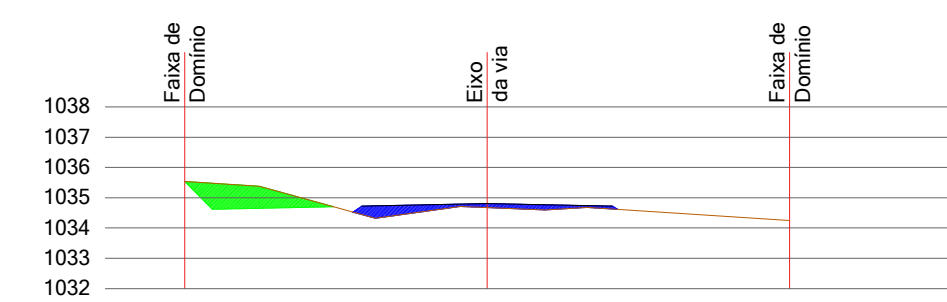
CORTE LONGITUDINAL
ESCALA 1 : 500



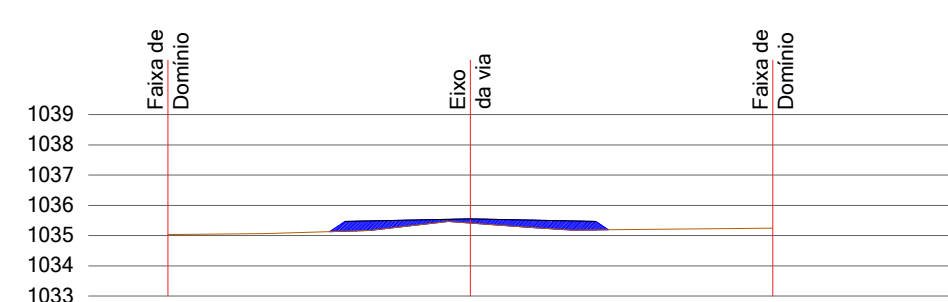
CORTE TRANSVERSAL - ESTACA 210
ESCALA 1 : 250



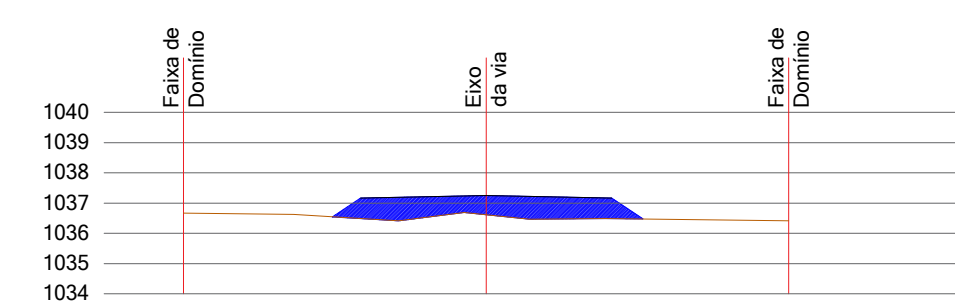
CORTE TRANSVERSAL - ESTACA 211
ESCALA 1 : 250



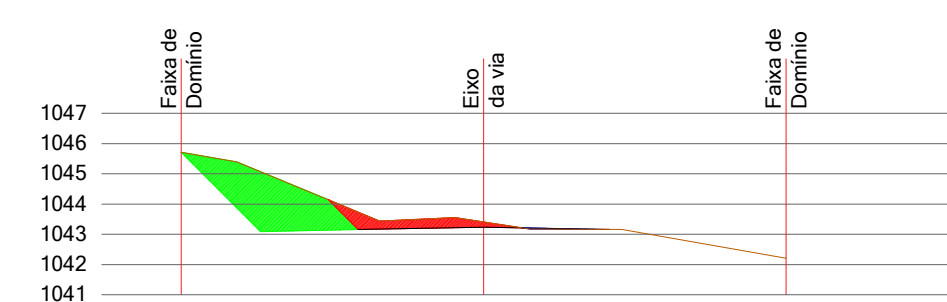
CORTE TRANSVERSAL - ESTACA 212
ESCALA 1 : 250



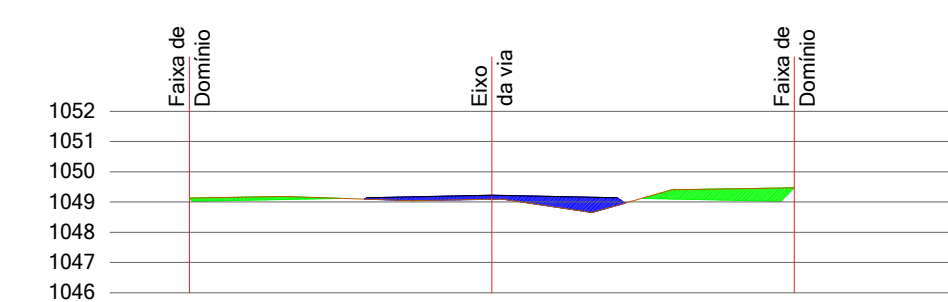
CORTE TRANSVERSAL - ESTACA 213
ESCALA 1 : 250



CORTE TRANSVERSAL - ESTACA 214
ESCALA 1 : 250



CORTE TRANSVERSAL - ESTACA 215
ESCALA 1 : 250

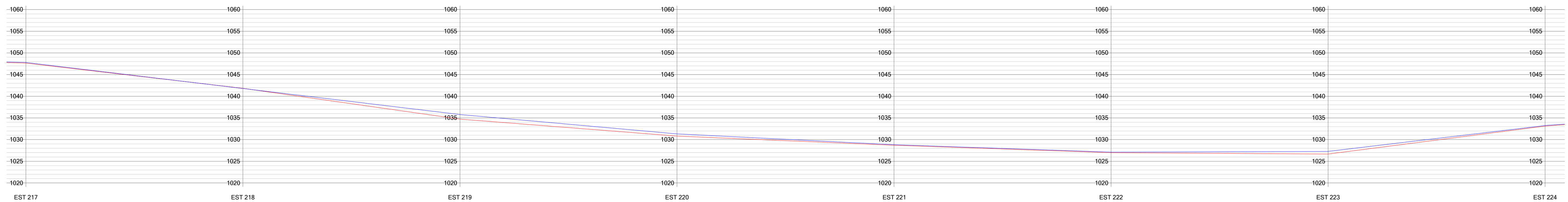
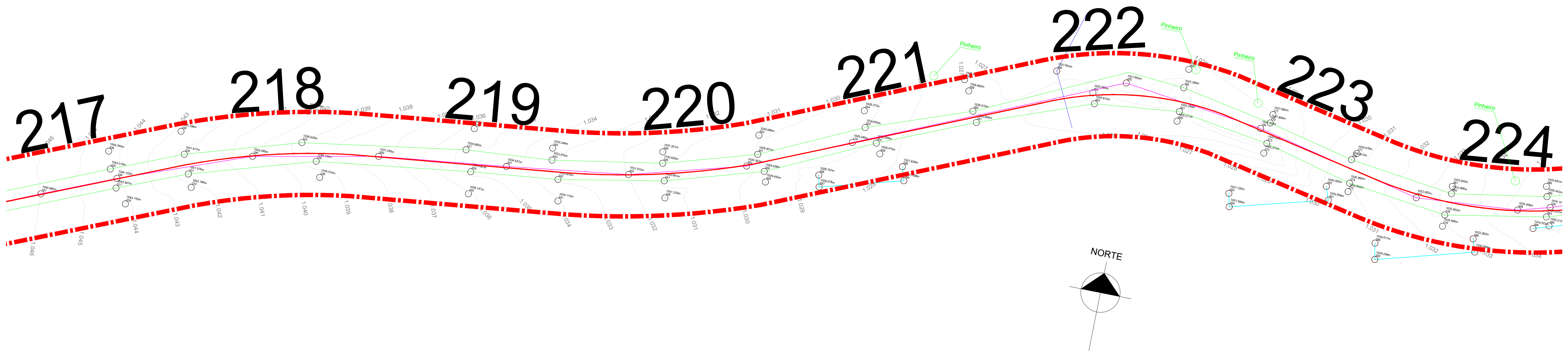


CORTE TRANSVERSAL - ESTACA 216
ESCALA 1 : 250

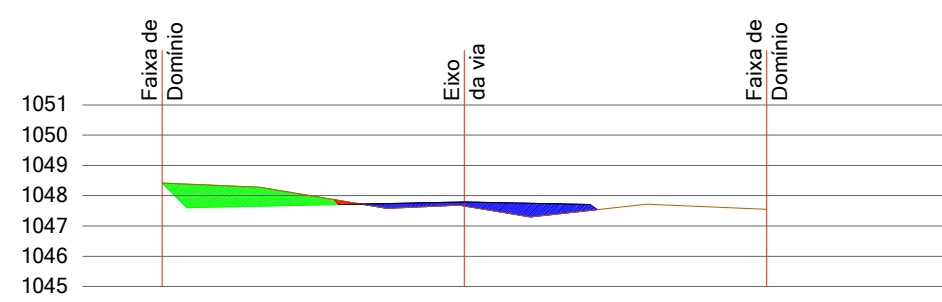
LEGENDA:

- EIXO DO TRAÇADO
- - - FAIXA DE DOMÍNIO
- EIXO DA ESTRADA EXISTENTE
- LIMITE ESTRADA EXISTENTE
- ÁREA DE ATERRO
- ÁREA DE CORTE
- ÁREA DE CORTE LATERAL P/ UTILIZAÇÃO NO ATERRO

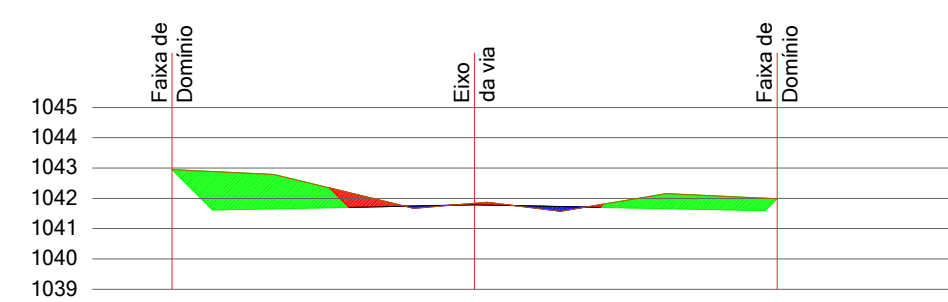
PREFEITURA MUNICIPAL DE SANTA MARIA DO OESTE		
CNPJ: 95.684.544/0001-26		
<small>Rua José de França Pereira, nº 10 - Fone: (42) 3644-1137 CEP: 85230-000 - Santa Maria do Oeste - Paraná</small>		
PAVIMENTAÇÃO EM CBUQ		
ESTRADA ATÉ A COMUNIDADE OURO VERDE - EXTENSÃO DE 12.697,00 M		
PROJETO DE TERRAPLANAGEM		
<small>RESPONSÁVEL TÉCNICO:</small>	<small>PROFICIENTE:</small>	<small>ESCALAS:</small>
Bruno Cesar de Campos <small>CREA-PR 171.596/D</small>	Oscar Delgado <small>PREFEITO MUNICIPAL</small>	INDICADAS
		<small>PRANCHAS:</small>
		32/111



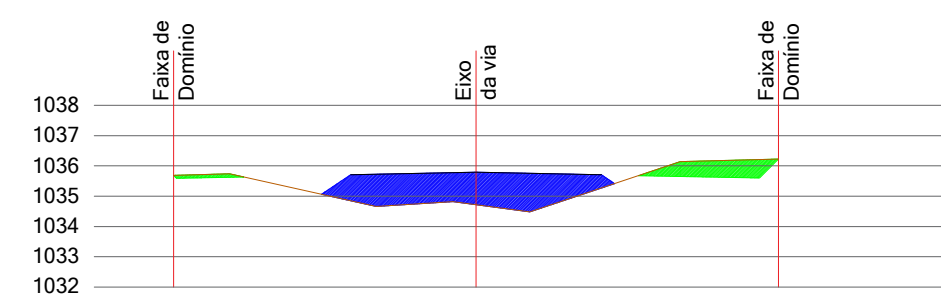
CORTE LONGITUDINAL
ESCALA 1 : 500



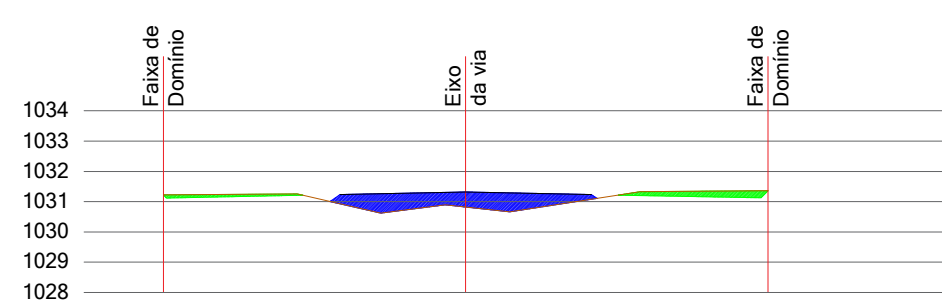
CORTE TRANSVERSAL - ESTACA 217
ESCALA 1 : 250



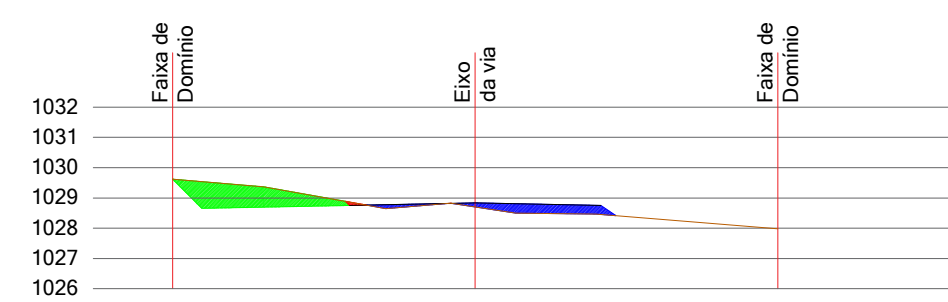
CORTE TRANSVERSAL - ESTACA 218
ESCALA 1 : 250



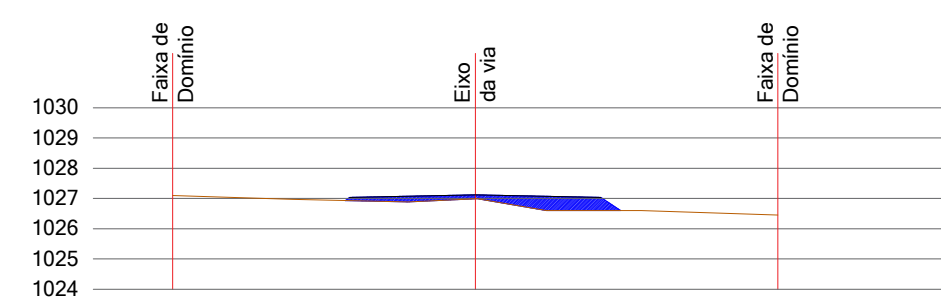
CORTE TRANSVERSAL - ESTACA 219
ESCALA 1 : 250



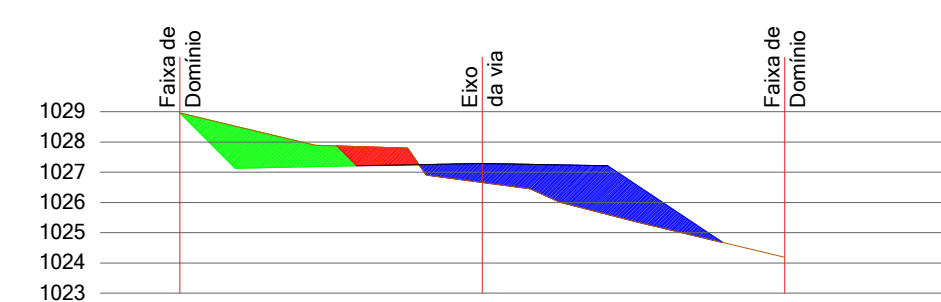
CORTE TRANSVERSAL - ESTACA 220
ESCALA 1 : 250



CORTE TRANSVERSAL - ESTACA 221
ESCALA 1 : 250



CORTE TRANSVERSAL - ESTACA 222
ESCALA 1 : 250

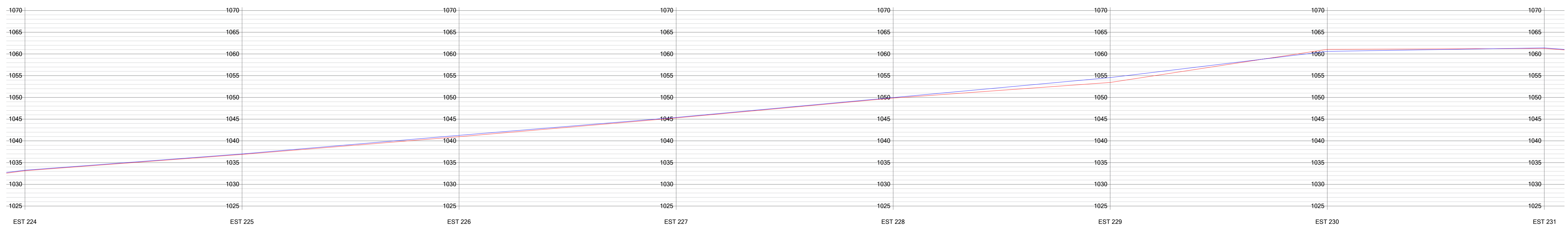
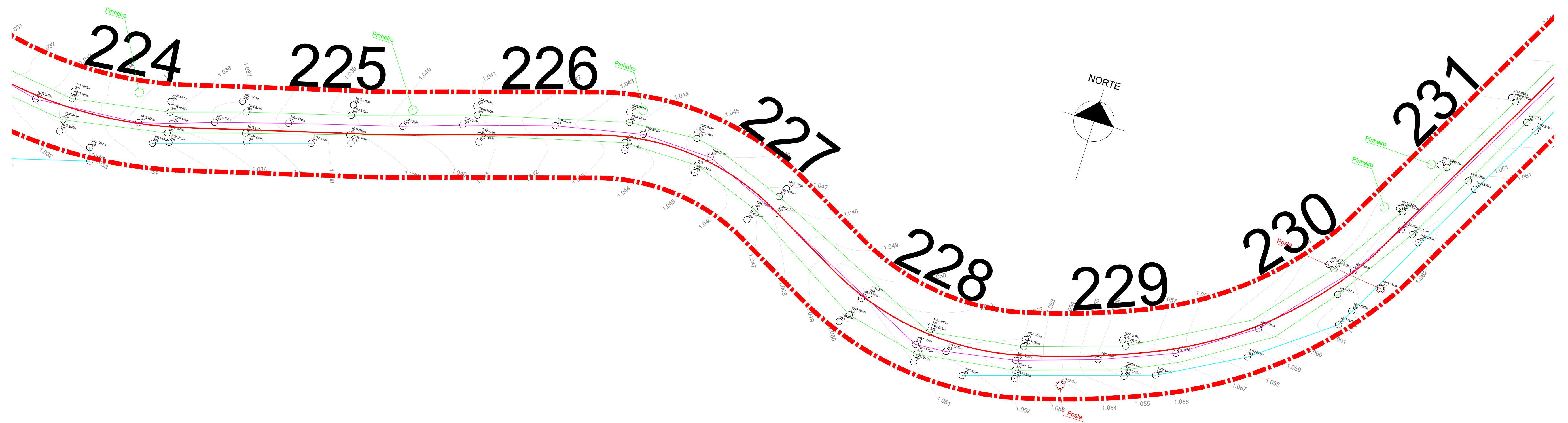


CORTE TRANSVERSAL - ESTACA 223
ESCALA 1 : 250

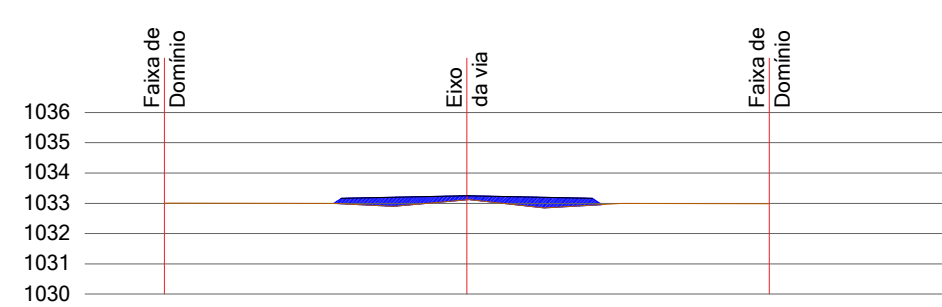
LEGENDA:

- EIXO DO TRAÇADO
- - - FAIXA DE DOMÍNIO
- EIXO DA ESTRADA EXISTENTE
- LIMITE ESTRADA EXISTENTE
- ÁREA DE ATERRO
- ÁREA DE CORTE
- ÁREA DE CORTE LATERAL P/ UTILIZAÇÃO NO ATERRO

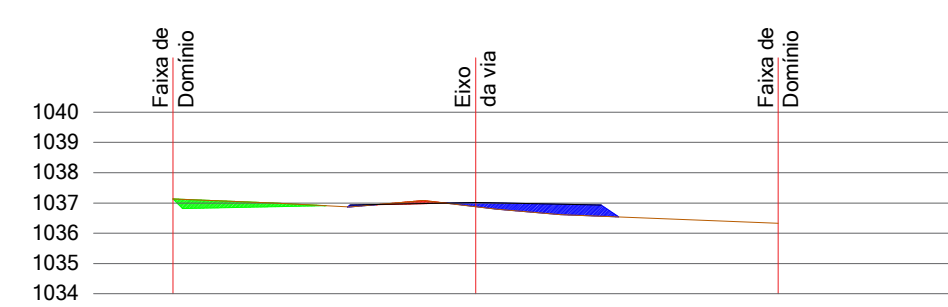
PREFEITURA MUNICIPAL DE SANTA MARIA DO OESTE		
CNPJ: 95.684.544/0001-26		
<small>Rua José de França Pereira, nº 10 - Fone: (42) 3644-1137 CEP: 85230-000 - Santa Maria do Oeste - Paraná</small>		
OBRA:		
PAVIMENTAÇÃO EM CBUQ		
ESTRADA ATÉ A COMUNIDADE OURO VERDE - EXTENSÃO DE 12.697,00 M		
PROJETO DE TERRAPLANAGEM		
<small>RESPONSÁVEL TÉCNICO:</small>	<small>PROFICIENTE:</small>	<small>ESCALAS:</small>
Bruno Cesar de Campos <small>CREA-PR 171.596/D</small>	Oscar Delgado <small>PREFEITO MUNICIPAL</small>	INDICADAS
		<small>PRANCHAS:</small>
		33/111



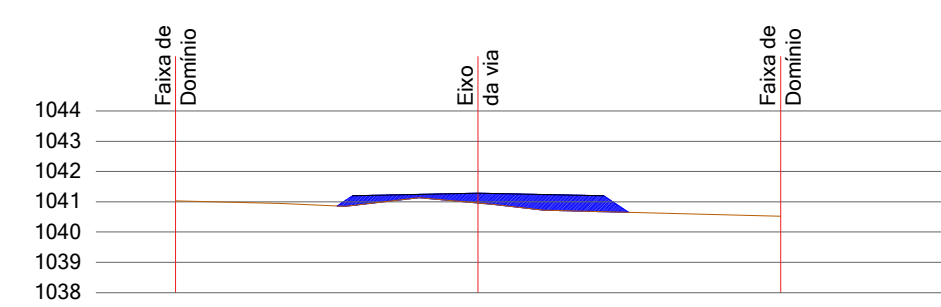
CORTE LONGITUDINAL
ESCALA 1 : 500



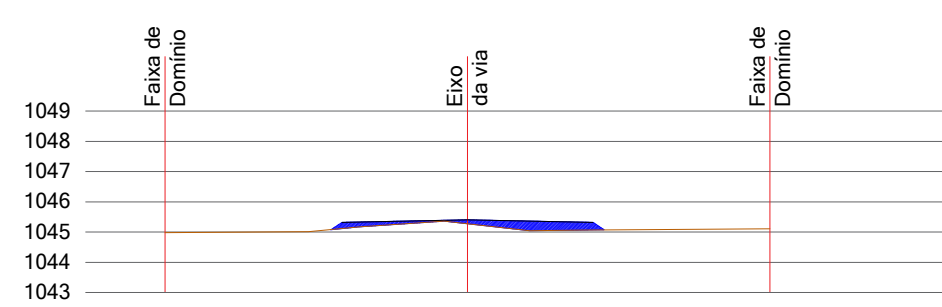
CORTE TRANSVERSAL - ESTACA 224
ESCALA 1 : 250



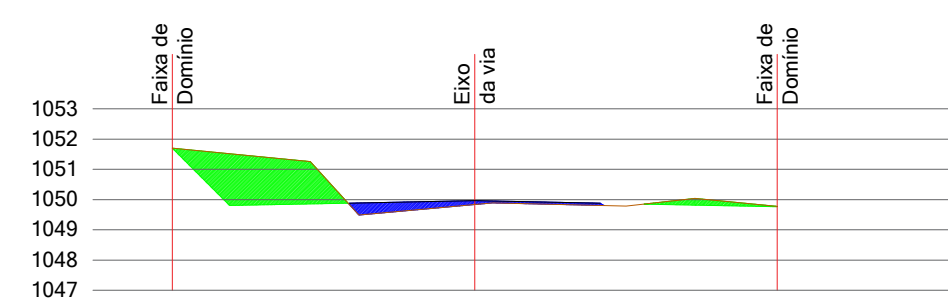
CORTE TRANSVERSAL - ESTACA 225
ESCALA 1 : 250



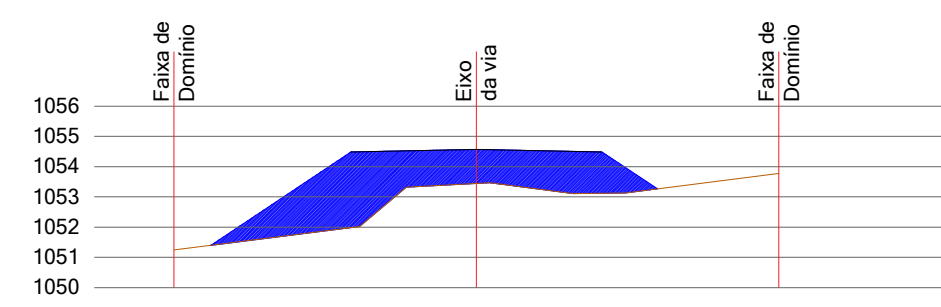
CORTE TRANSVERSAL - ESTACA 226
ESCALA 1 : 250



CORTE TRANSVERSAL - ESTACA 227
ESCALA 1 : 250



CORTE TRANSVERSAL - ESTACA 228
ESCALA 1 : 250

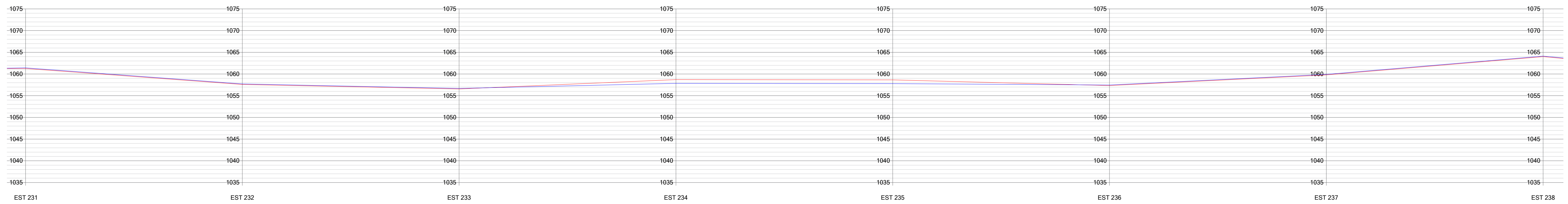
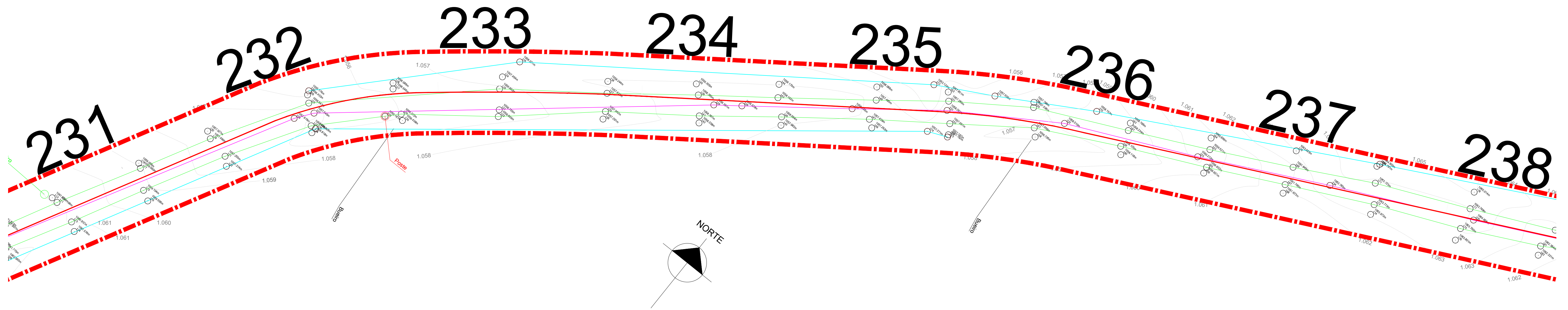


CORTE TRANSVERSAL - ESTACA 229
ESCALA 1 : 250

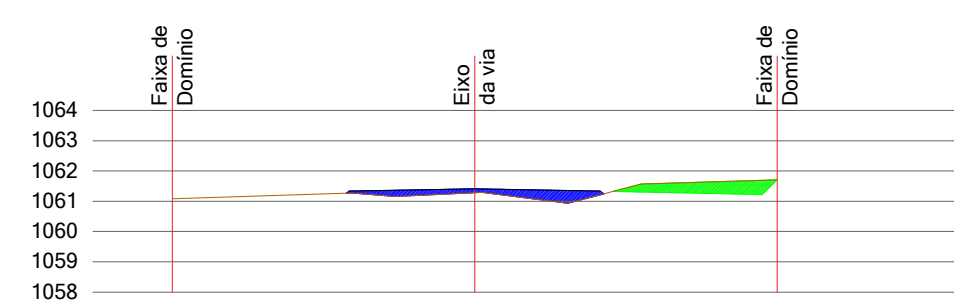
LEGENDA:

- EIXO DO TRAÇADO
- - - FAIXA DE DOMÍNIO
- EIXO DA ESTRADA EXISTENTE
- LIMITE ESTRADA EXISTENTE
- ÁREA DE ATERRO
- ÁREA DE CORTE
- ÁREA DE CORTE LATERAL P/ UTILIZAÇÃO NO ATERRO

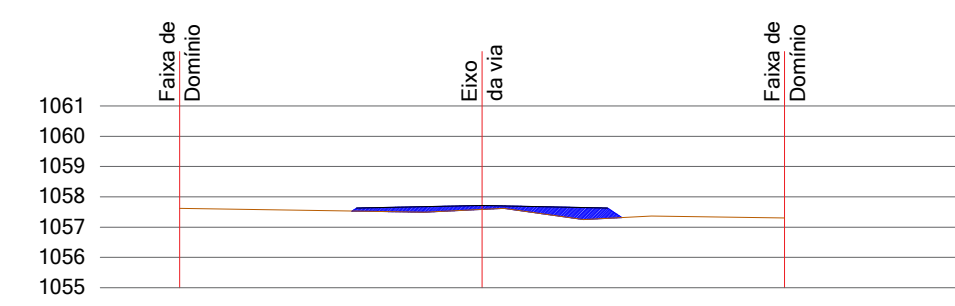
PREFEITURA MUNICIPAL DE SANTA MARIA DO OESTE		
CNPJ: 95.684.544/0001-26		
<small>Rua José de França Pereira, nº 10 - Fone: (42) 3644-1137 CEP: 85230-000 - Santa Maria do Oeste - Paraná</small>		
OBRA:		
PAVIMENTAÇÃO EM CBUQ		
ESTRADA ATÉ A COMUNIDADE OURO VERDE - EXTENSÃO DE 12.697,00 M		
PROJETO DE TERRAPLANAGEM		
<small>RESPONSÁVEL TÉCNICO:</small>	<small>PROFICIENTE:</small>	<small>ESCALAS:</small>
Bruno Cesar de Campos <small>CREA-PR 171.596/D</small>	Oscar Delgado <small>PREFEITO MUNICIPAL</small>	INDICADAS
		<small>PRANCHAS:</small>
		34/111



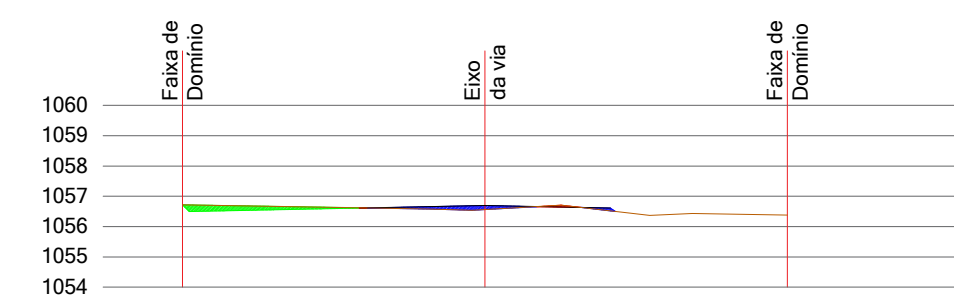
CORTE LONGITUDINAL
ESCALA 1 : 500



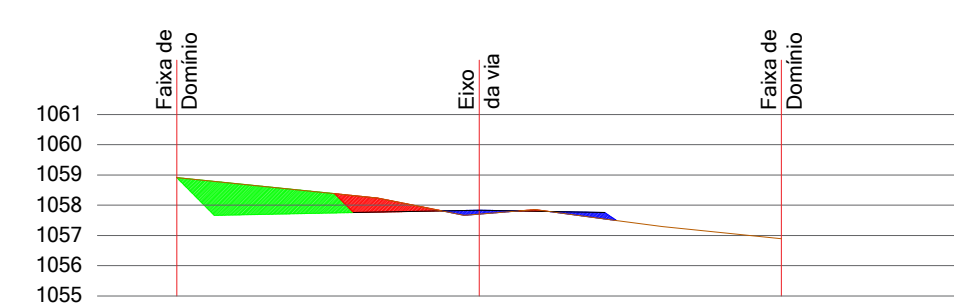
CORTE TRANSVERSAL - ESTACA 231
ESCALA 1 : 250



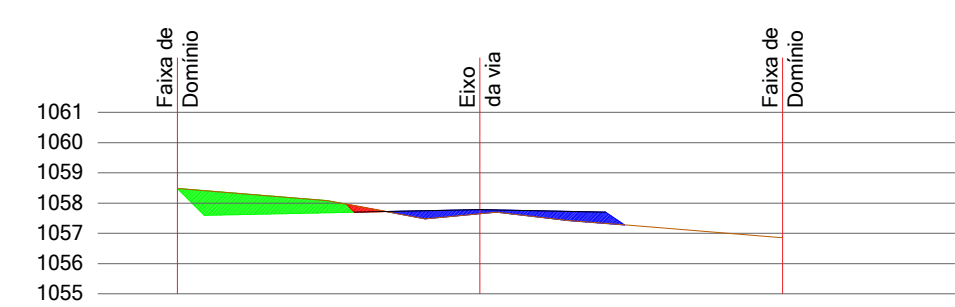
CORTE TRANSVERSAL - ESTACA 232
ESCALA 1 : 250



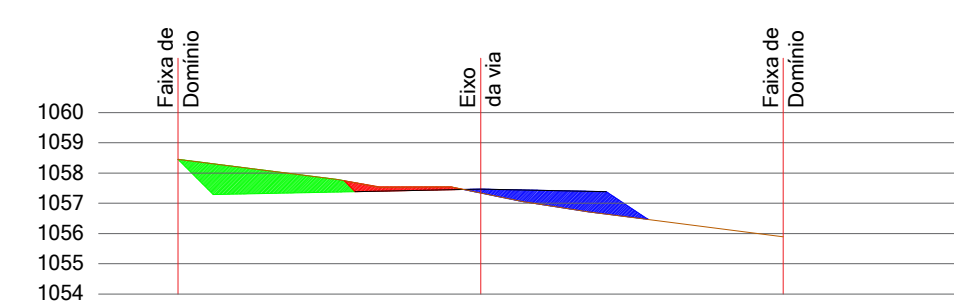
CORTE TRANSVERSAL - ESTACA 233
ESCALA 1 : 250



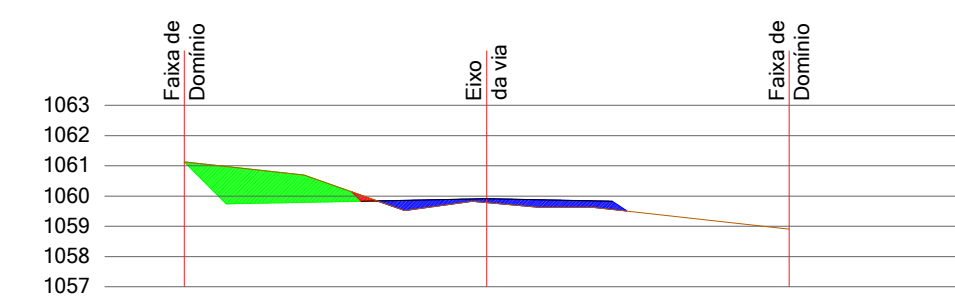
CORTE TRANSVERSAL - ESTACA 234
ESCALA 1 : 250



CORTE TRANSVERSAL - ESTACA 235
ESCALA 1 : 250



CORTE TRANSVERSAL - ESTACA 236
ESCALA 1 : 250



CORTE TRANSVERSAL - ESTACA 237
ESCALA 1 : 250

LEGENDA:

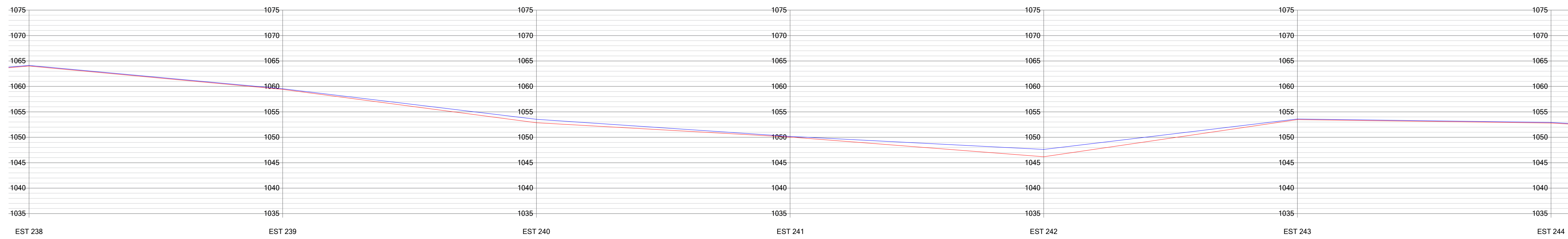
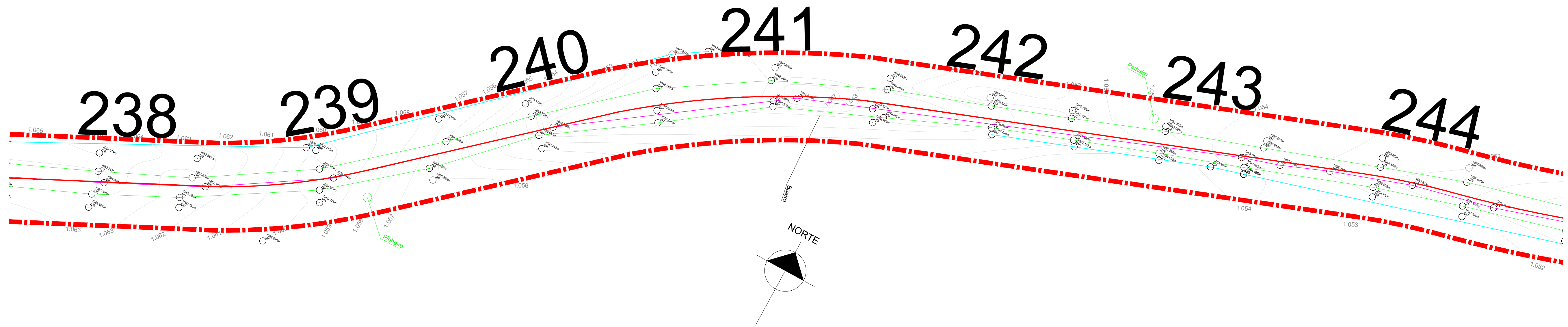
- EIXO DO TRAÇADO
- - - FAIXA DE DOMÍNIO
- EIXO DA ESTRADA EXISTENTE
- LIMITE ESTRADA EXISTENTE
- ÁREA DE ATERRO
- ÁREA DE CORTE
- ÁREA DE CORTE LATERAL P/ UTILIZAÇÃO NO ATERRO

PREFEITURA MUNICIPAL DE SANTA MARIA DO OESTE
CNPJ: 95.684.544/0001-26
Rua José de França Pereira, nº 10 - Fone: (42) 3644-1137 CEP: 85230-000 - Santa Maria do Oeste - Paraná

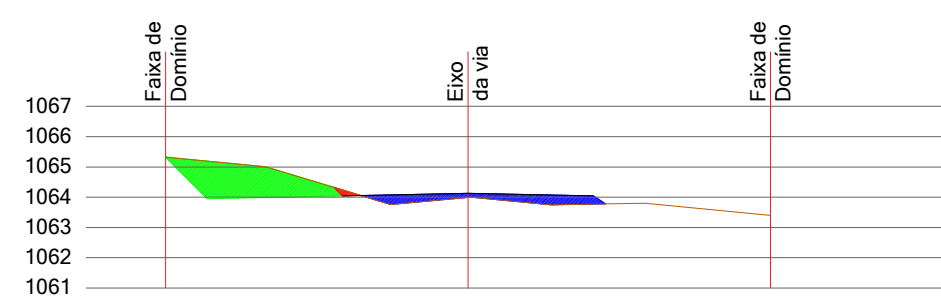
OBRA:
PAVIMENTAÇÃO EM CBUQ
ESTRADA ATÉ A COMUNIDADE OURO VERDE - EXTENSÃO DE 12.697,00 M

PROJETO DE TERRAPLANAGEM

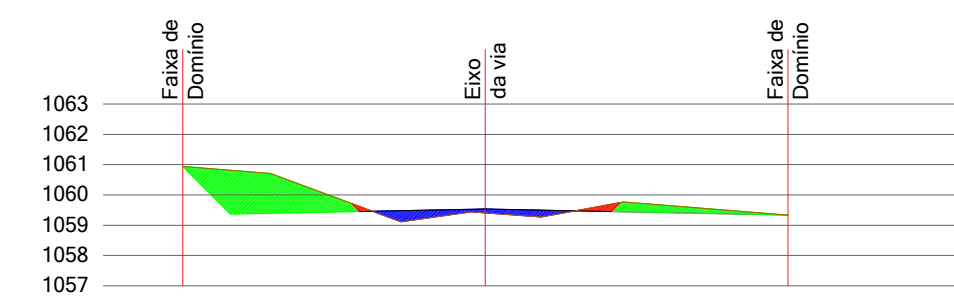
RESPONSÁVEL TÉCNICO: Bruno Cesar de Campos <small>CREA-PR 171.596/D</small>	PROPONENTE: Oscar Delgado <small>PREFEITO MUNICIPAL</small>	ESCALAS: INDICADAS PRANCHAS: 35/111
--	--	---



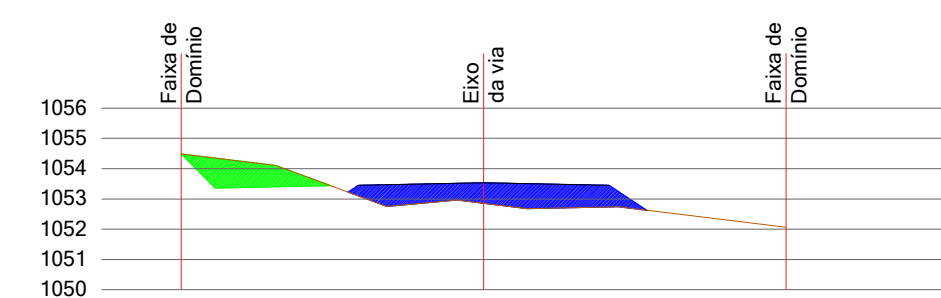
CORTE LONGITUDINAL
ESCALA 1 : 500



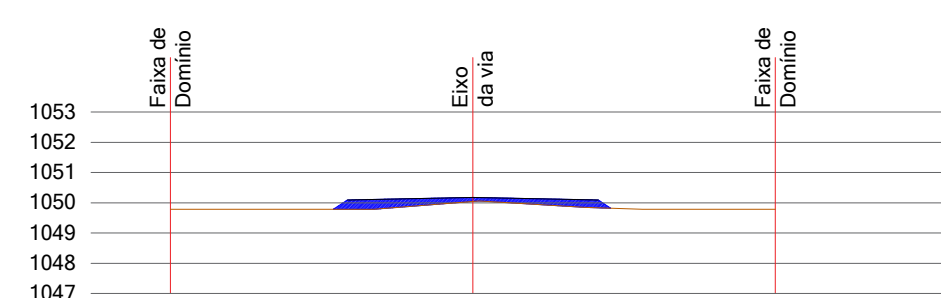
CORTE TRANSVERSAL - ESTACA 238
ESCALA 1 : 250



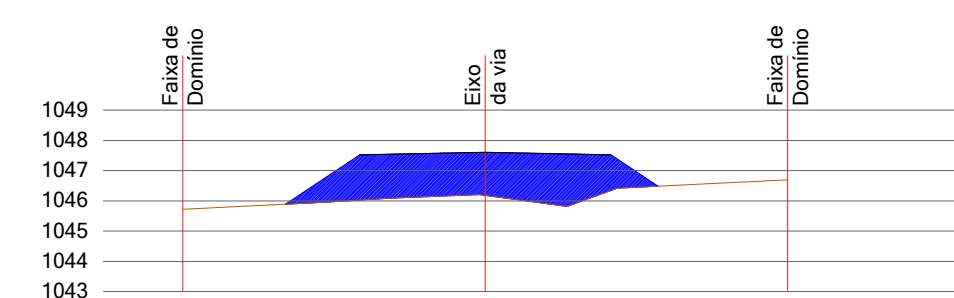
CORTE TRANSVERSAL - ESTACA 239
ESCALA 1 : 250



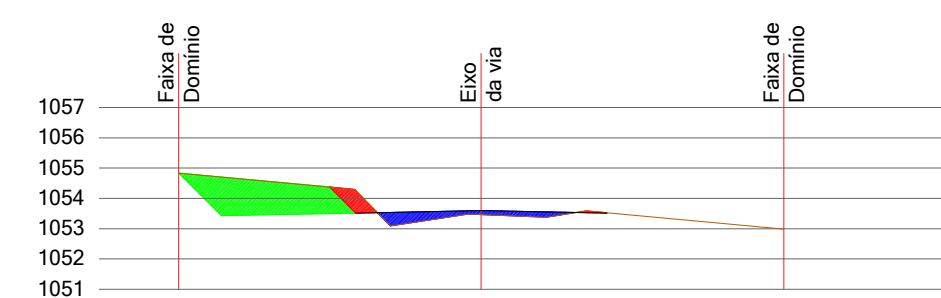
CORTE TRANSVERSAL - ESTACA 240
ESCALA 1 : 250



CORTE TRANSVERSAL - ESTACA 241
ESCALA 1 : 250



CORTE TRANSVERSAL - ESTACA 242
ESCALA 1 : 250

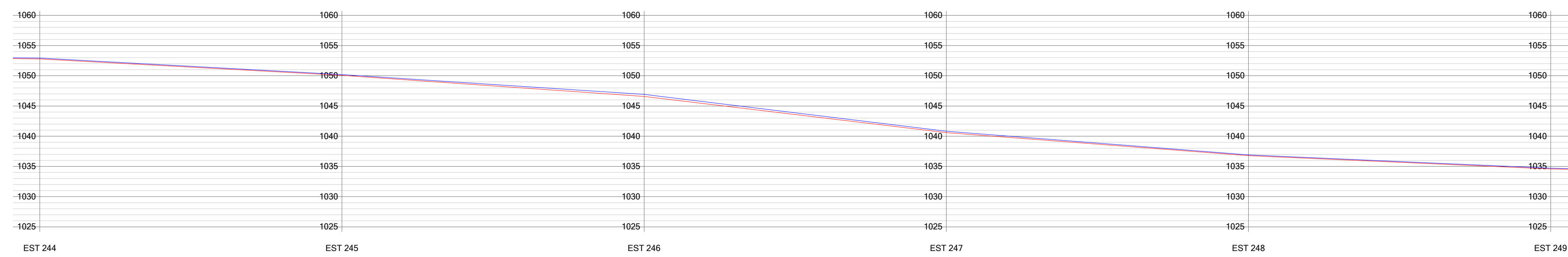
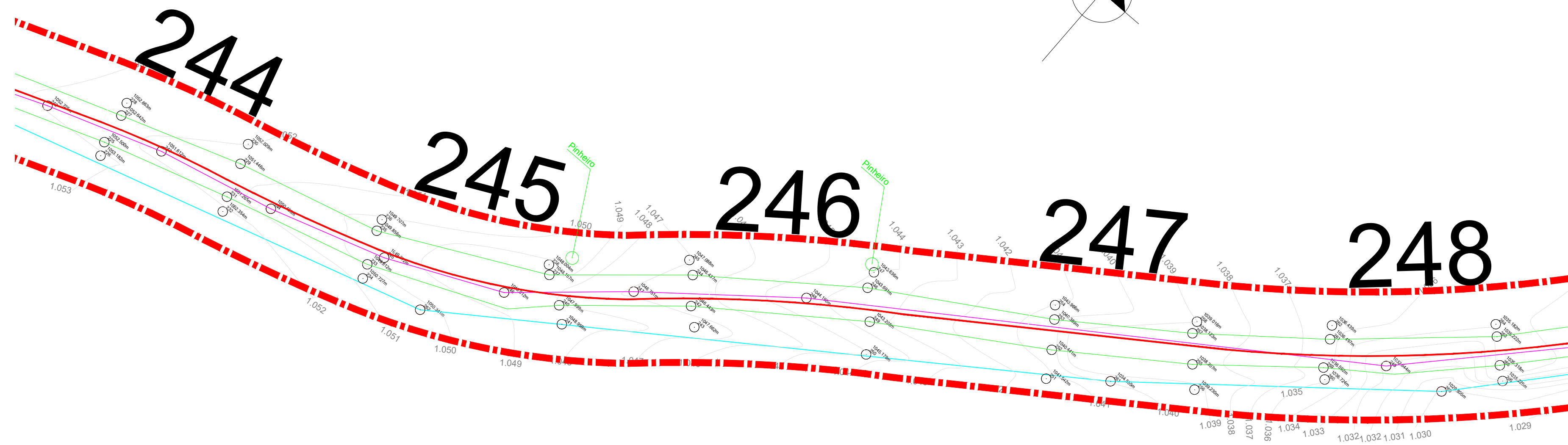
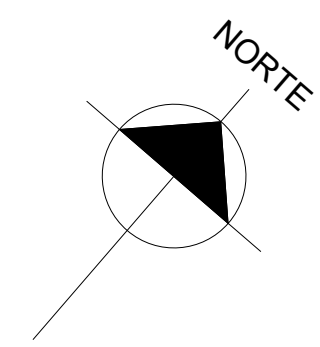


CORTE TRANSVERSAL - ESTACA 243
ESCALA 1 : 250

LEGENDA:

- EIXO DO TRAÇADO
- - - FAIXA DE DOMÍNIO
- EIXO DA ESTRADA EXISTENTE
- LIMITE ESTRADA EXISTENTE
- ÁREA DE ATERRO
- ÁREA DE CORTE
- ÁREA DE CORTE LATERAL P/ UTILIZAÇÃO NO ATERRO

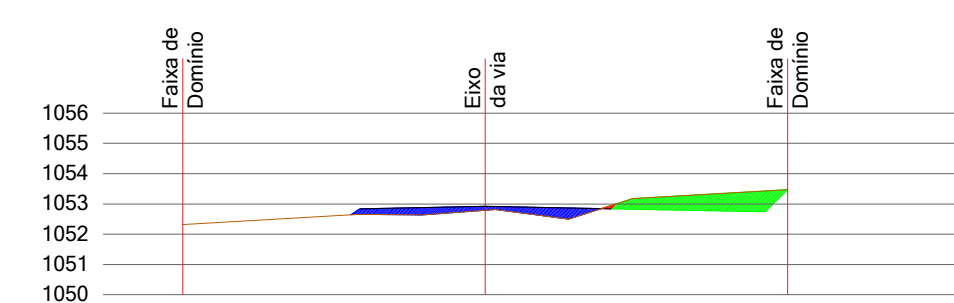
PREFEITURA MUNICIPAL DE SANTA MARIA DO OESTE		
CNPJ: 95.684.544/0001-26		
<small>Rua José de França Pereira, nº 10 - Fone: (42) 3644-1137 CEP: 85230-000 - Santa Maria do Oeste - Paraná</small>		
OBRA:		
PAVIMENTAÇÃO EM CBUQ		
ESTRADA ATÉ A COMUNIDADE OURO VERDE - EXTENSÃO DE 12.697,00 M		
PROJETO DE TERRAPLANAGEM		
<small>RESPONSÁVEL TÉCNICO:</small>	<small>PROFICIENTE:</small>	<small>ESCALAS:</small>
Bruno Cesar de Campos <small>CREA-PR 171.596/D</small>	Oscar Delgado <small>PREFEITO MUNICIPAL</small>	INDICADAS
		<small>PRANCHAS:</small>
		36/111



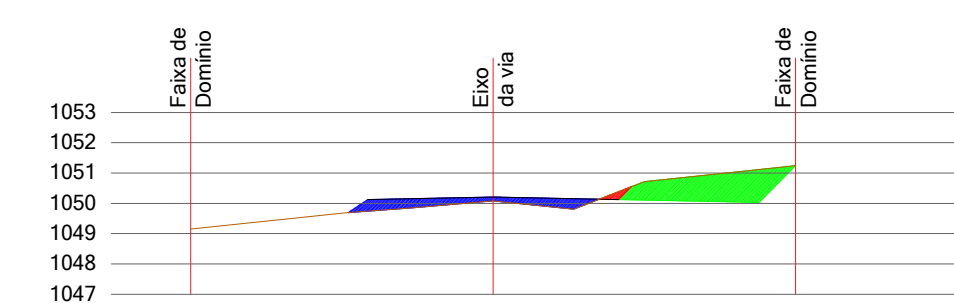
CORTE LONGITUDINAL
ESCALA 1 : 500

LEGENDA:

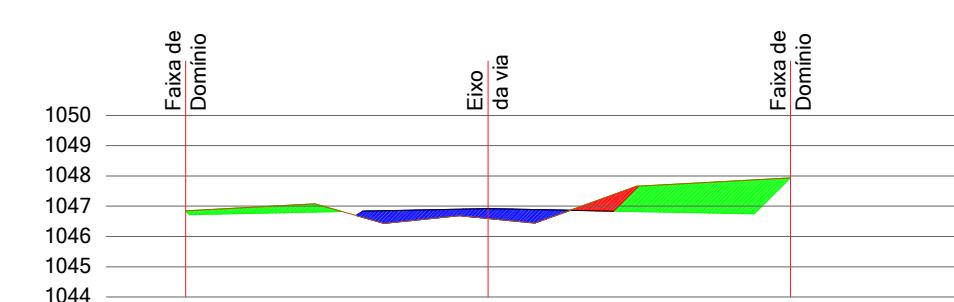
- EIXO DO TRAÇADO
- - - FAIXA DE DOMÍNIO
- EIXO DA ESTRADA EXISTENTE
- LIMITE ESTRADA EXISTENTE
- ÁREA DE ATERRO
- ÁREA DE CORTE
- ÁREA DE CORTE LATERAL P/ UTILIZAÇÃO NO ATERRO



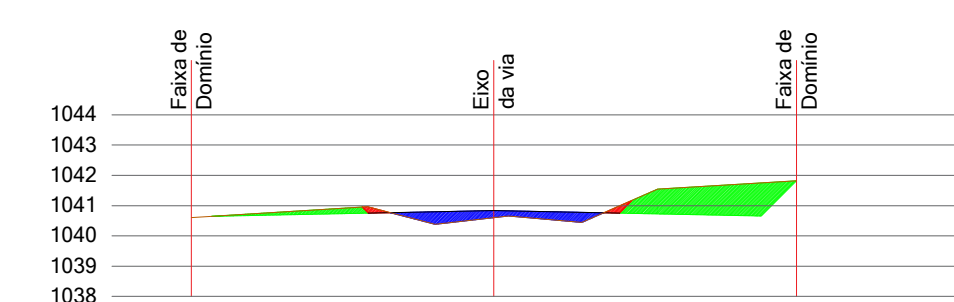
CORTE TRANSVERSAL - ESTACA 244
ESCALA 1 : 250



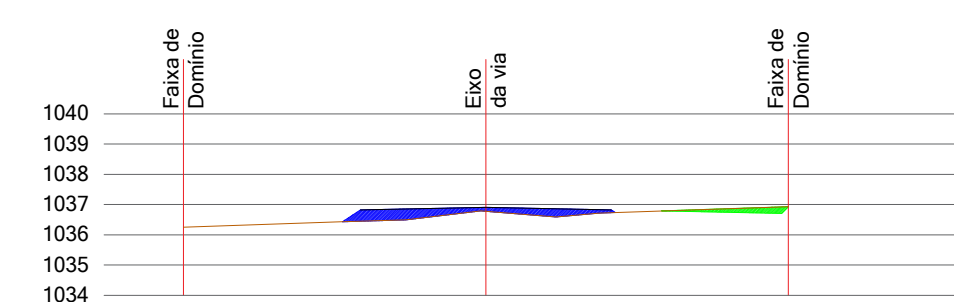
CORTE TRANSVERSAL - ESTACA 245
ESCALA 1 : 250



CORTE TRANSVERSAL - ESTACA 246
ESCALA 1 : 250

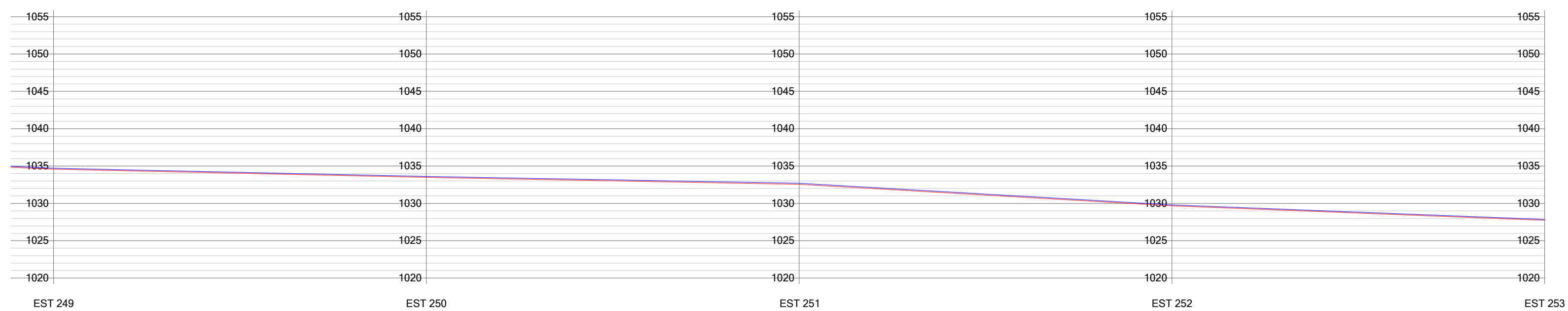
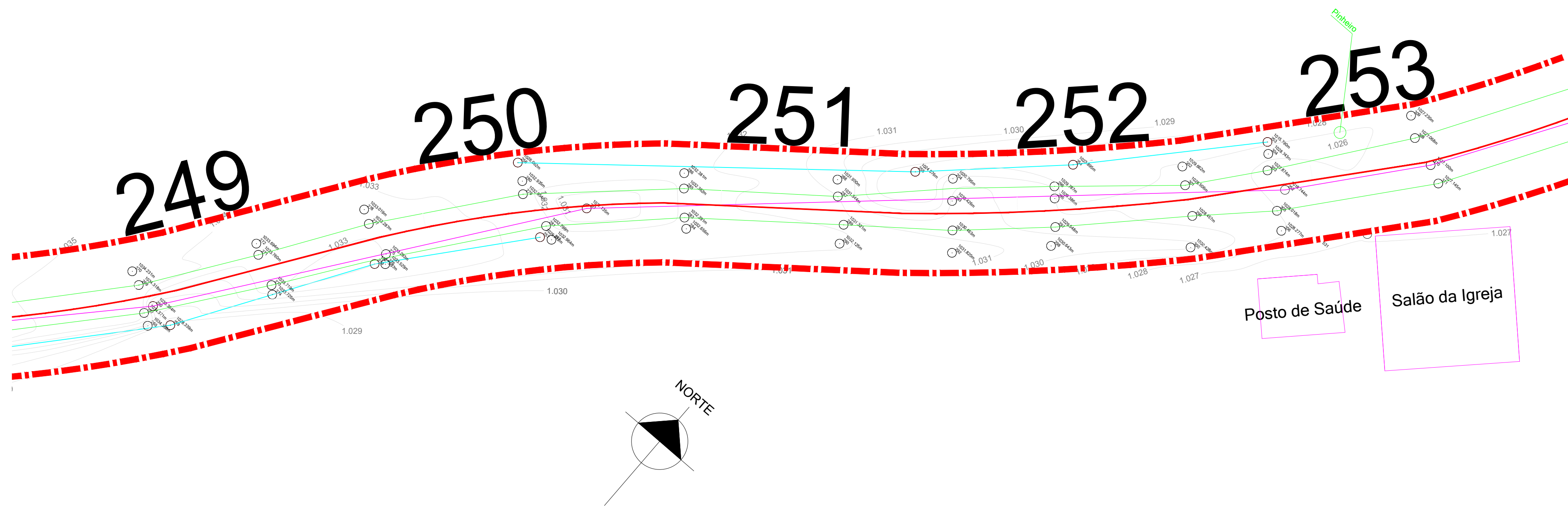


CORTE TRANSVERSAL - ESTACA 247
ESCALA 1 : 250

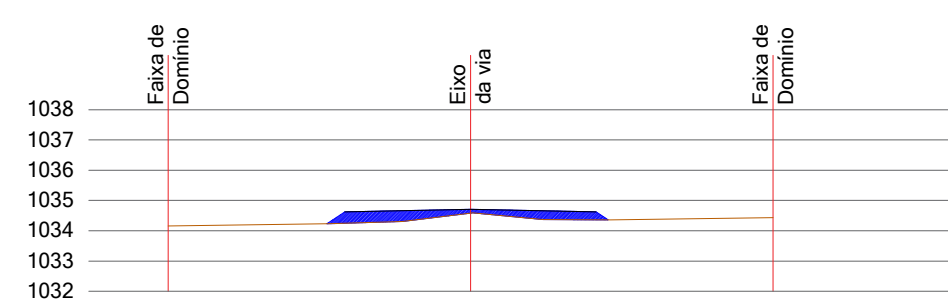


CORTE TRANSVERSAL - ESTACA 248
ESCALA 1 : 250

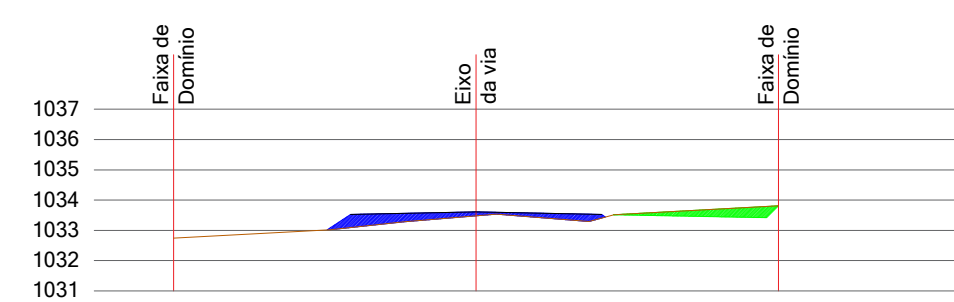
PREFEITURA MUNICIPAL DE SANTA MARIA DO OESTE		
CNPJ: 95.684.544/0001-26		
<small>Rua José de França Pereira, nº 10 - Fone: (42) 3644-1137 CEP: 85230-000 - Santa Maria do Oeste - Paraná</small>		
PAVIMENTAÇÃO EM CBUQ		
ESTRADA ATÉ A COMUNIDADE OURO VERDE - EXTENSÃO DE 12.697,00 M		
PROJETO DE TERRAPLANAGEM		
<small>RESPONSÁVEL TÉCNICO:</small>	<small>PROFICIENTE:</small>	<small>ESCALAS:</small>
Bruno Cesar de Campos <small>CREA-PR 171.596/D</small>	Oscar Delgado <small>PREFEITO MUNICIPAL</small>	INDICADAS
		<small>PRANCHAS:</small>
		37/111



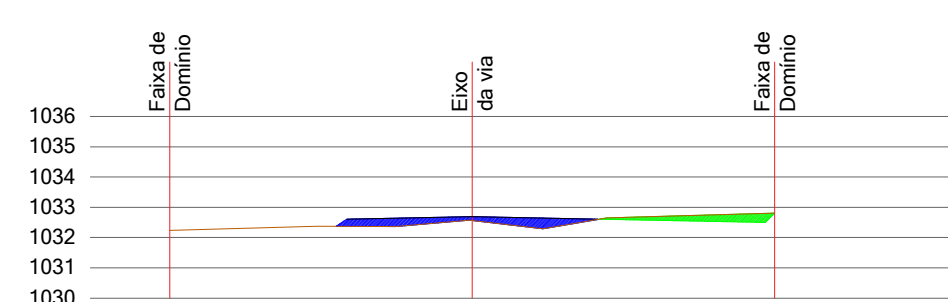
CORTE LONGITUDINAL
ESCALA 1 : 500



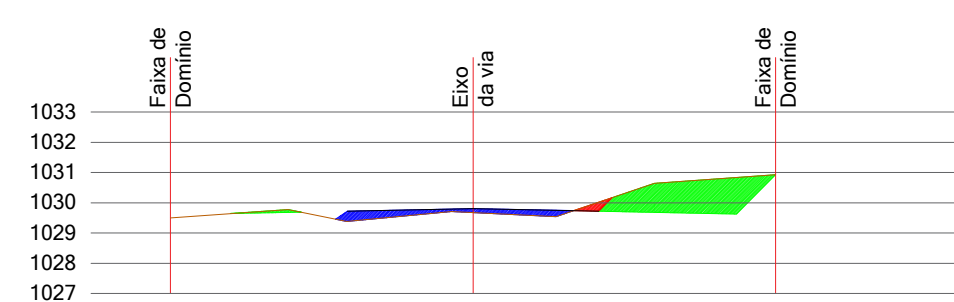
CORTE TRANSVERSAL - ESTACA 249
ESCALA 1 : 250



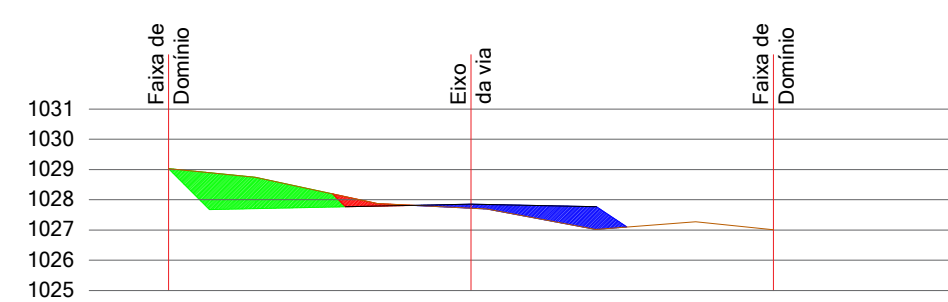
CORTE TRANSVERSAL - ESTACA 250
ESCALA 1 : 250



CORTE TRANSVERSAL - ESTACA 251
ESCALA 1 : 250



CORTE TRANSVERSAL - ESTACA 252
ESCALA 1 : 250



CORTE TRANSVERSAL - ESTACA 253
ESCALA 1 : 250

LEGENDA:

- EIXO DO TRAÇADO
- - - FAIXA DE DOMÍNIO
- EIXO DA ESTRADA EXISTENTE
- LIMITE ESTRADA EXISTENTE
- ▨ ÁREA DE ATERRO
- ▨ ÁREA DE CORTE
- ▨ ÁREA DE CORTE LATERAL P/ UTILIZAÇÃO NO ATERRO

PREFEITURA MUNICIPAL DE SANTA MARIA DO OESTE

CNPJ: 95.684.544/0001-26

Rua José de França Pereira, nº 10 - Fone: (42) 3644-1137 CEP: 85230-000 - Santa Maria do Oeste - Paraná

OBRA:
PAVIMENTAÇÃO EM CBUQ
ESTRADA ATÉ A COMUNIDADE OURO VERDE - EXTENSÃO DE 12.697,00 M

PROJETO DE TERRAPLANAGEM

RESPONSÁVEL TÉCNICO:	PROFICIENTE:	ESCALAS:
Bruno Cesar de Campos CREA-PR 171.596/D	Oscar Delgado PREFEITO MUNICIPAL	INDICADAS PRANCHAS: 38/111