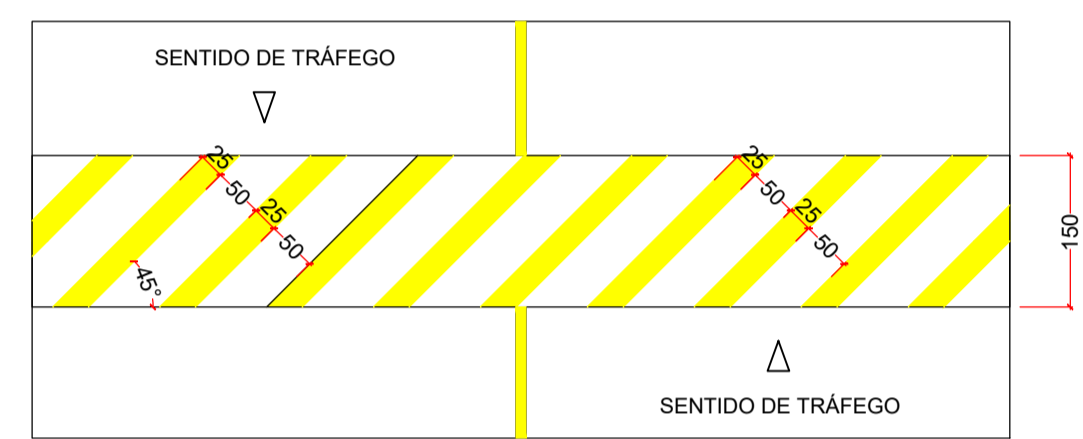
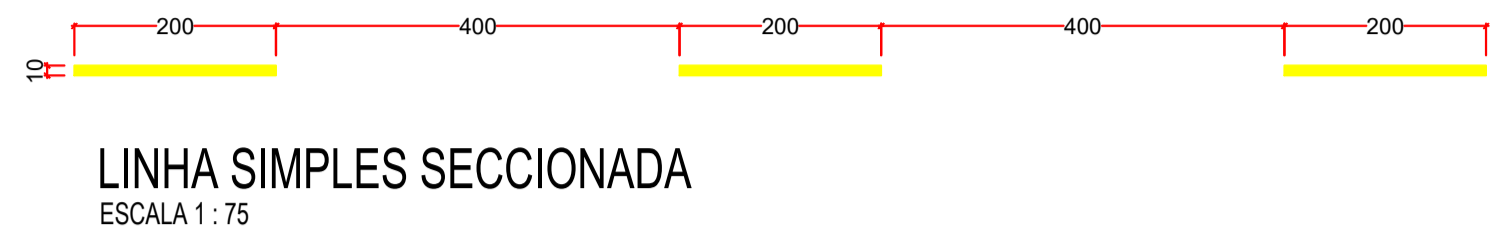
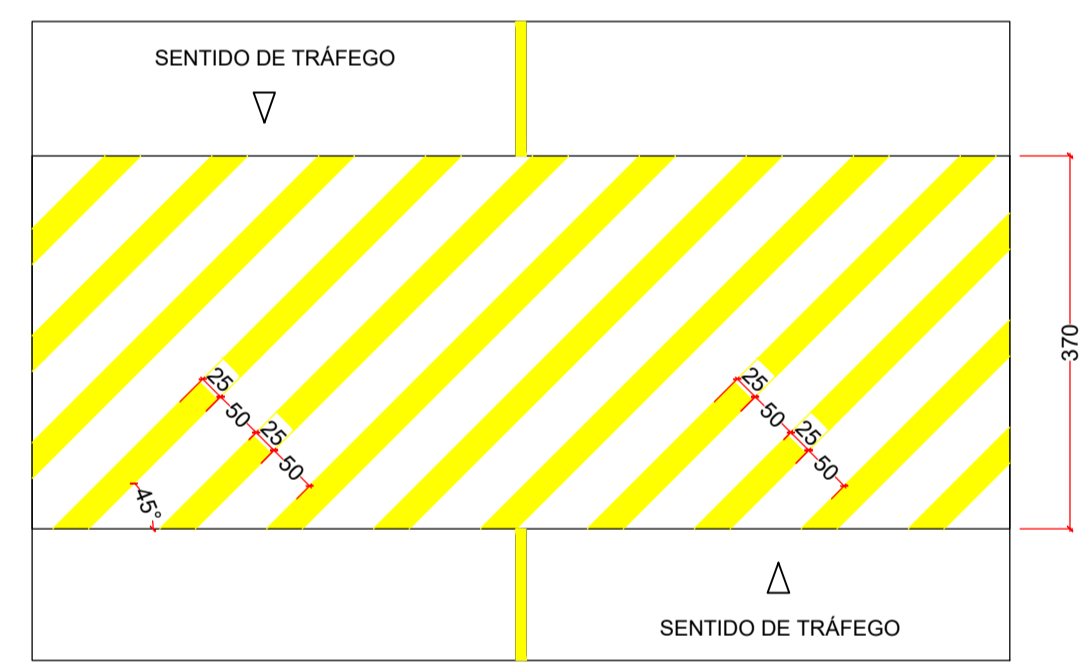


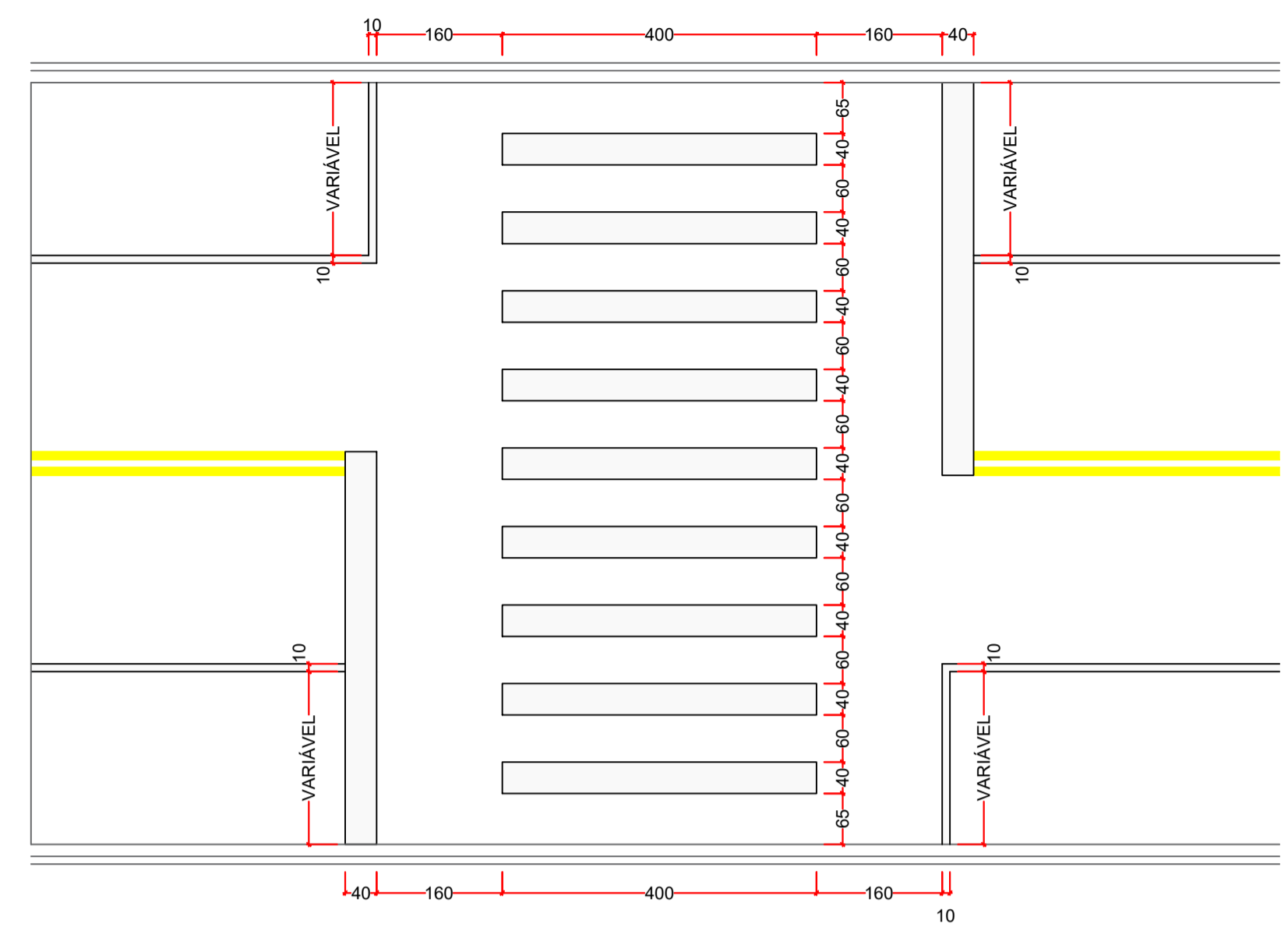
PLANTA DE SINALIZAÇÃO
ESCALA 1:500



LOMBADA TIPO I
ESCALA 1:75



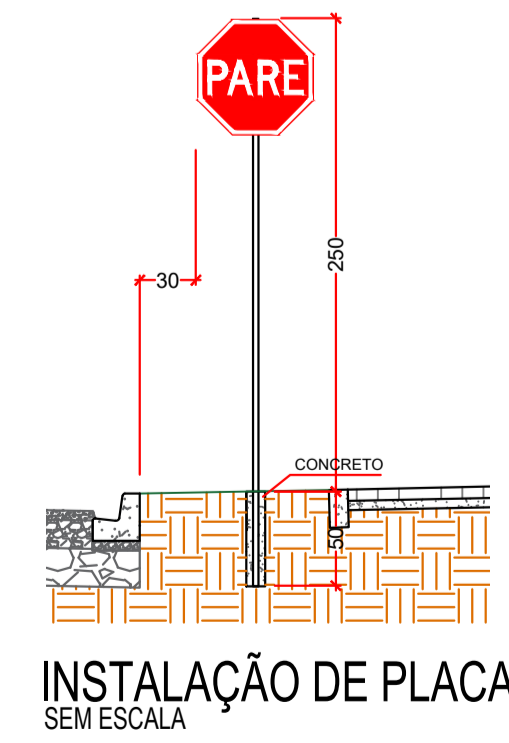
LOMBADA TIPO II
ESCALA 1:75



FAIXA DE TRAVESSIA DE PEDESTRES
ESCALA 1:75

Trecho	SINALIZAÇÃO						
	Sinalização horizontal branca (m²)	Sinalização horizontal amarela (m²)	Placa A-18 (Lombada)	Placa a realocar	Placa A-33b (Trevisia Elevada)	Placa R-6b (Estacionamento Regulamentado)	Placa R-6a (Proibido estacionar)
Rua Generoso Karpinski	591,24	304,44	2,00	-	2,00	3,00	11,00
Rua Vitor Grande	33,47	-	-	-	-	-	-
Rua Celso Ferreira Jorge	30,94	17,37	2,00	2,00	-	-	-
Rua Verci Grande	47,44	13,21	-	-	-	-	-
Rua Germano Wendler	29,46	13,87	-	-	-	-	-
Rua Joaquim Monteiro Sobrinho	24,66	17,66	-	-	-	-	-
Rua Agenor de Oliveira	38,69	13,32	-	1,00	-	-	-
Rua Alexandre Kordiak	-	11,96	2,00	-	-	-	-
Rua João Tomem	-	6,50	4,00	-	-	-	-
Rua Lídio Tomem	-	6,00	4,00	-	-	-	-
Rua Joaquim Nunes	-	6,00	4,00	-	-	-	-
Rua José Schreiner	-	-	10,00	-	-	-	-
TOTAL	795,91	410,33	28,00	3,00	2,00	3,00	11,00

SINAL		COR	
FORMA	CÓDIGO	FUNDO	AMARELA
	A-18	SÍMBOLO	PRETA
		ORLA INTERNA	PRETA
		ORLA EXTERNA	AMARELA
		LEGENDA	PRETA
LADO (M)		0,45	
ORLA EXTERNA (M)		0,009	
ORLA INTERNA (M)		0,018	



INSTALAÇÃO DE PLACA
SEM ESCALA

PREFEITURA MUNICIPAL DE SANTA MARIA DO OESTE
 CNPJ: 95.684.544/0001-26
 Rua José de França Pereira, nº 10 - Fone: (42) 3644-1137 CEP: 85230-000 - Santa Maria do Oeste - Paraná

PAVIMENTAÇÃO ASFÁLTICA
 RUA AGENOR DE OLIVEIRA E TRAVESSAS - SANTA MARIA DO OESTE

PROJETO DE SINALIZAÇÃO

APROVAÇÕES	DESENHO: Bruno C. de Campos	DATA: 26/06/2023	ÚLTIMA REVISÃO: 11/01/2024
------------	--------------------------------	---------------------	-------------------------------

PAVIMENTAÇÃO ASFÁLTICA
 Área de Pavimentação: 5.572,40 m²

RESPONSÁVEL TÉCNICO: Bruno Cesar de Campos CREA-PR 177.596/D	PROFONENTE: Oscar Delgado PREFEITO MUNICIPAL	ESCALAS: Indicadas PRANCHAS: 11/16
--	--	--