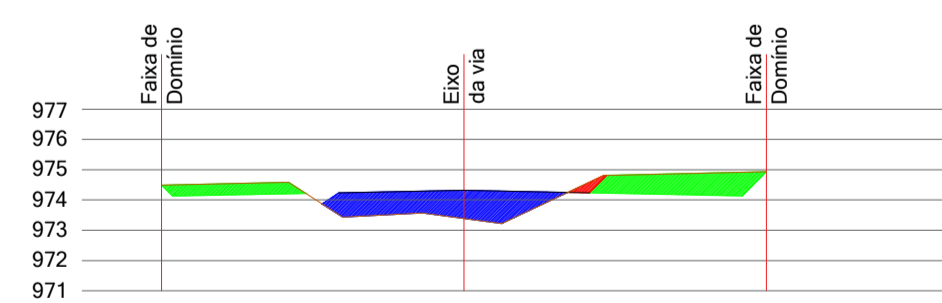
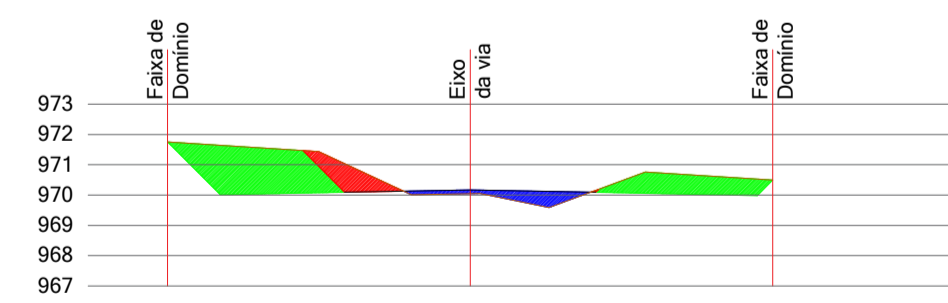


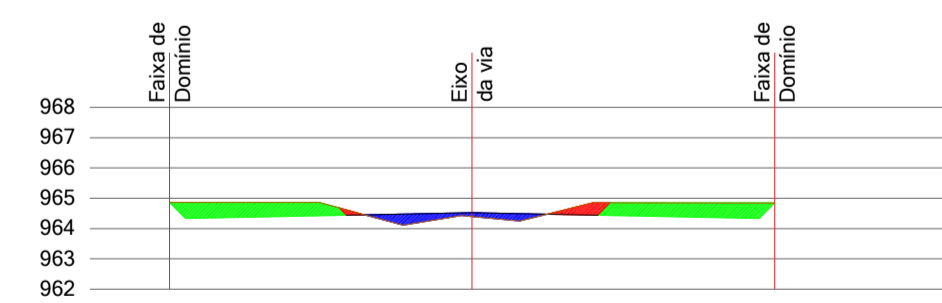
CORTE LONGITUDINAL
ESCALA 1 : 500



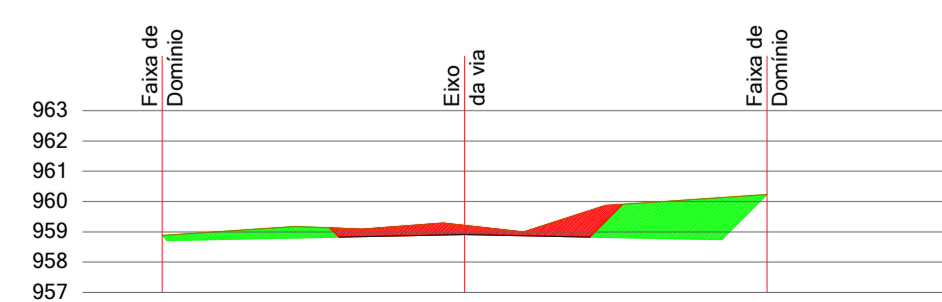
CORTE TRANSVERSAL - ESTACA 147
ESCALA 1 : 250



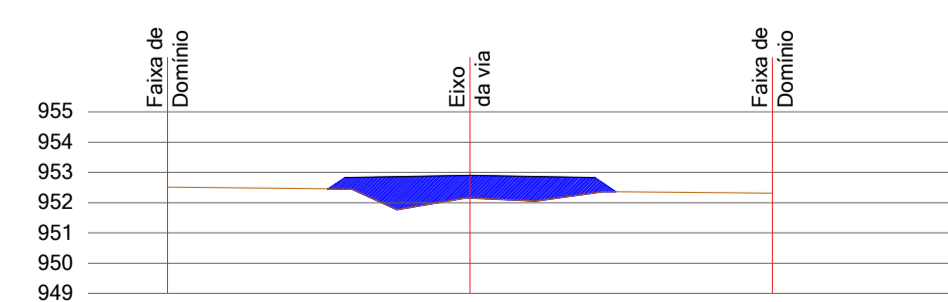
CORTE TRANSVERSAL - ESTACA 148
ESCALA 1 : 250



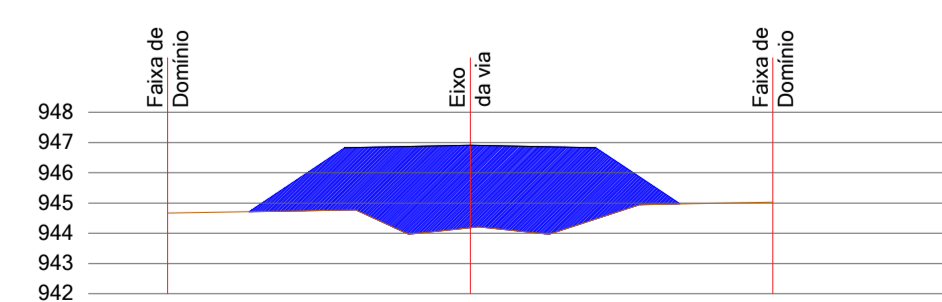
CORTE TRANSVERSAL - ESTACA 149
ESCALA 1 : 250



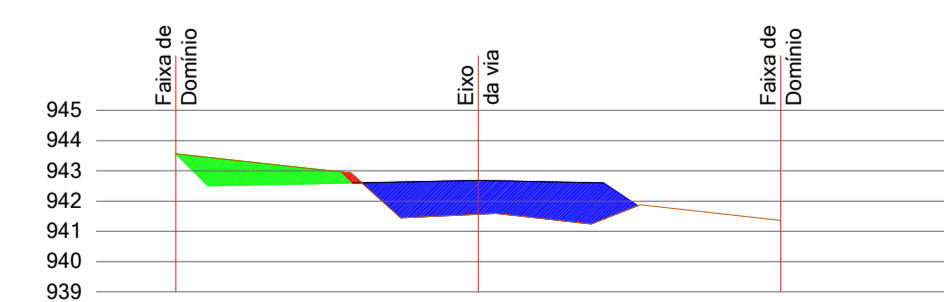
CORTE TRANSVERSAL - ESTACA 150
ESCALA 1 : 250



CORTE TRANSVERSAL - ESTACA 151
ESCALA 1 : 250



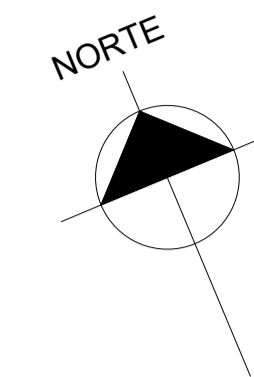
CORTE TRANSVERSAL - ESTACA 152
ESCALA 1 : 250



CORTE TRANSVERSAL - ESTACA 153
ESCALA 1 : 250

LEGENDA:

- EIXO DO TRAÇADO
- - - FAIXA DE DOMÍNIO
- EIXO DA ESTRADA EXISTENTE
- LIMITE ESTRADA EXISTENTE
- ÁREA DE ATERRO
- ÁREA DE CORTE
- ÁREA DE CORTE LATERAL P/ UTILIZAÇÃO NO ATERRO



PREFEITURA MUNICIPAL DE SANTA MARIA DO OESTE

CNPJ: 95.684.544/0001-26

Rua José de França Pereira, nº 10 - Fone: (42) 3644-1137 CEP: 85230-000 - Santa Maria do Oeste - Paraná

OBRA: **PAVIMENTAÇÃO EM CBUQ**
ESTRADA ATÉ A COMUNIDADE OURO VERDE - EXTENSÃO DE 12.697,00 M

PROJETO DE TERRAPLANAGEM

RESPONSÁVEL TÉCNICO:	PROFICIENTE:	ESCALAS:
Bruno Cesar de Campos CREA-PR 171.596/D	Oscar Delgado PREFEITO MUNICIPAL	INDICADAS PRANCHAS: 23/76