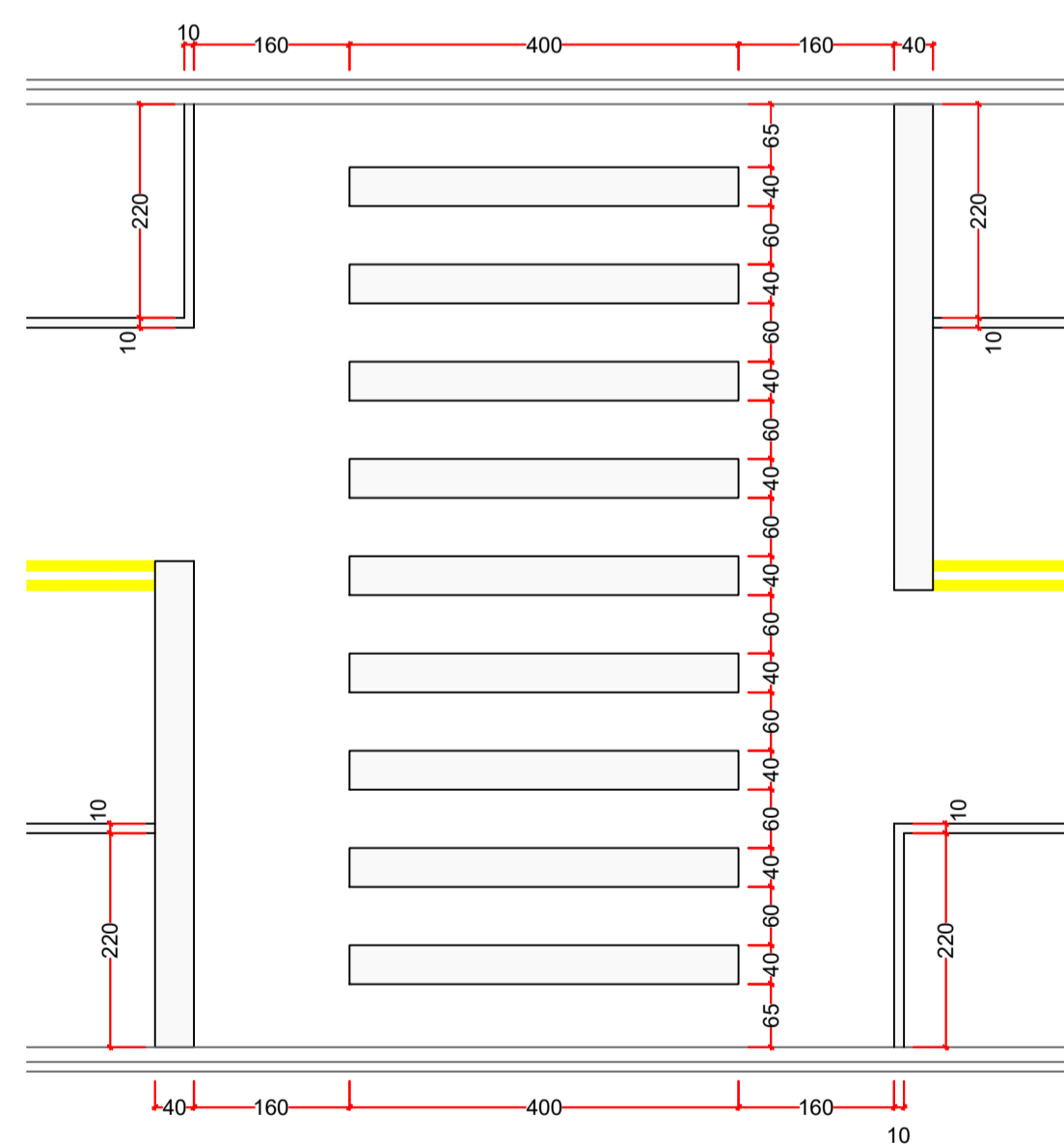
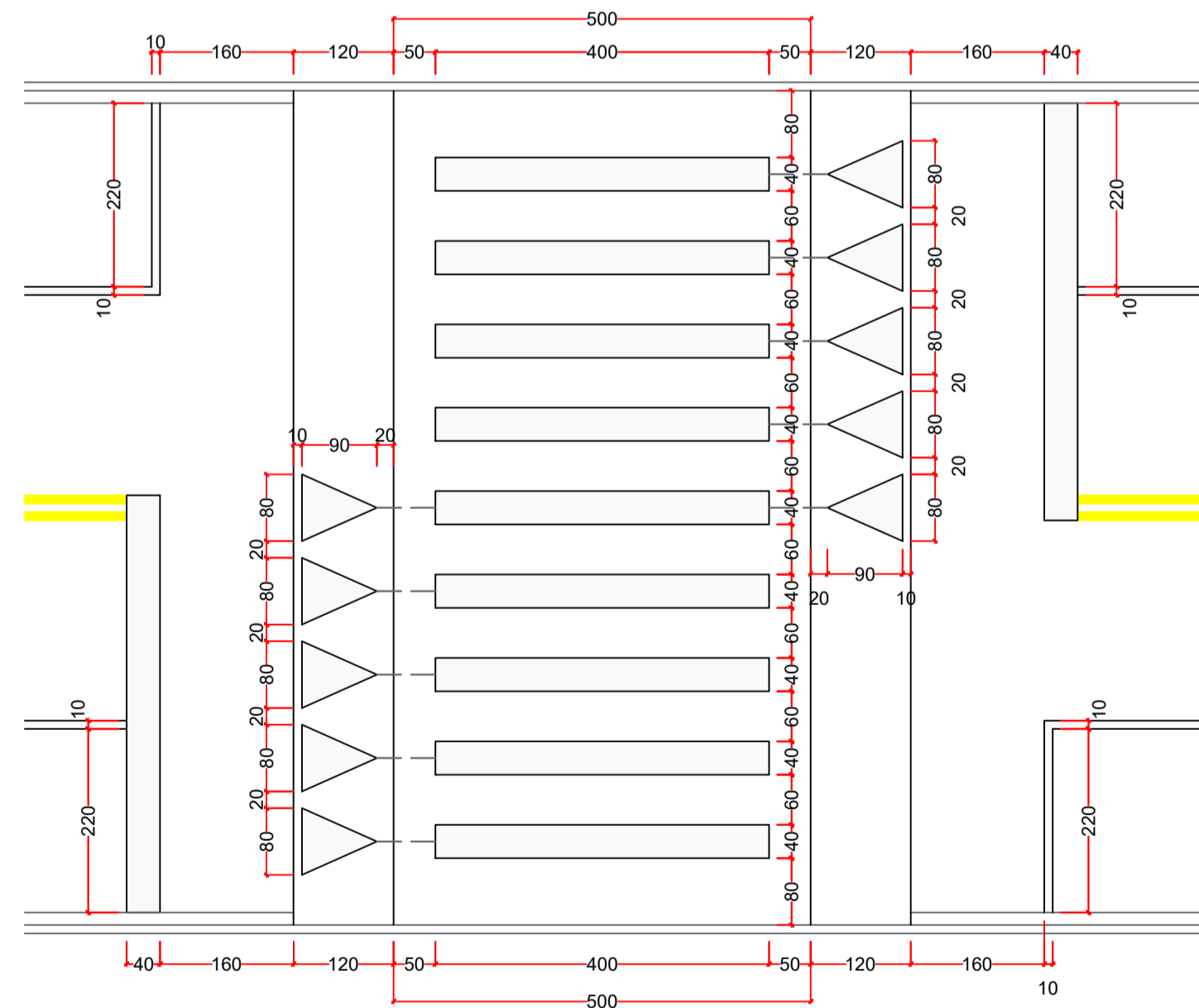


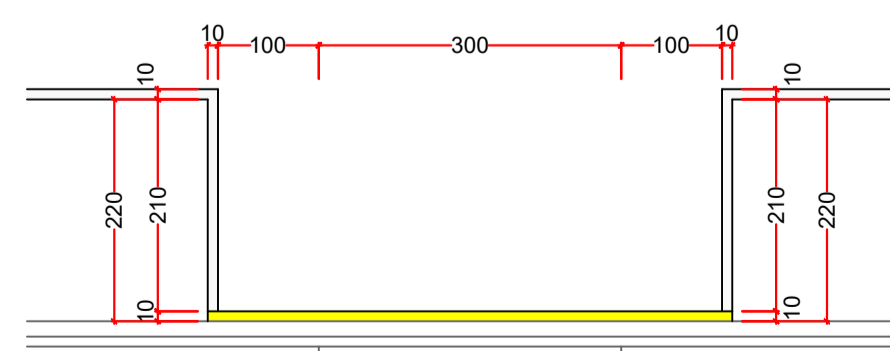
PROJETO DE SINALIZAÇÃO
ESCALA 1:500



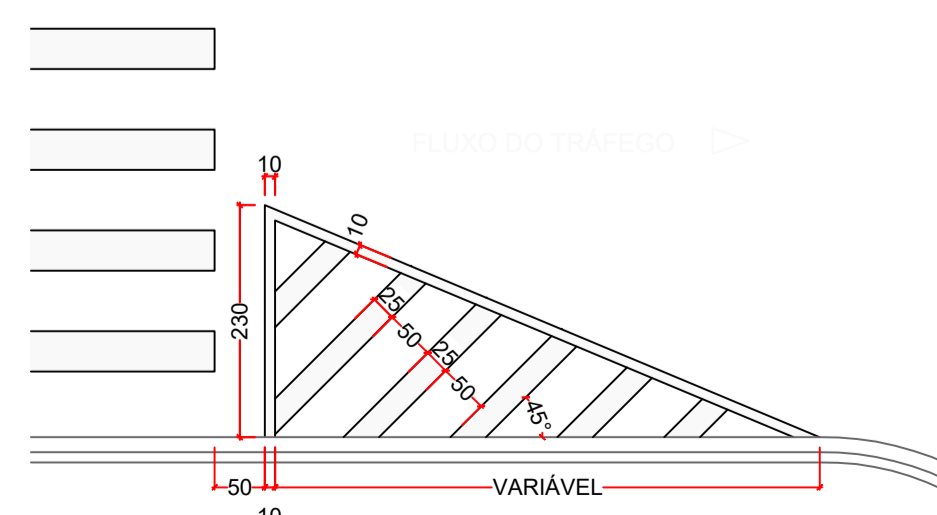
FAIXA DE TRAVESSIA DE PEDESTRES
ESCALA 1:75



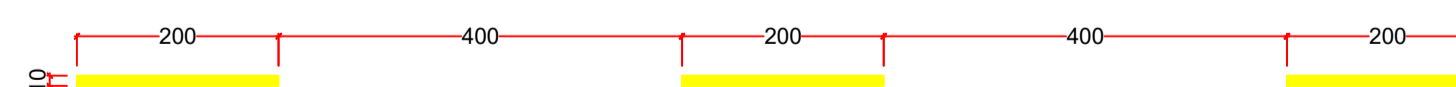
TRAVESSIA ELEVADA
ESCALA 1:75



ACESSO DE VEÍCULOS
ESCALA 1:75



LINHA DE CANALIZAÇÃO
ESCALA 1:75



LINHA SIMPLES SECCIONADA
ESCALA 1:75



LINHA DUPLA CONTÍNUA
ESCALA 1:75

FORMA	COR	
RUA NOME DA RUA	FUNDO	AZUL
	LETRAS	BRANCA
	FAIXA	BRANCA
ALTURA (M)	0,25	
COMPRIMENTO (M)	0,50	
FAIXA (M)	0,018	

SINAL		COR	
FORMA	CÓDIGO	FUNDO	VERMELHA
PARE	R-1	ORLA INTERNA	BRANCA
		ORLA EXTERNA	VERMELHA
		LETRAS	BRANCA
		LADO (M)	0,35
ORLA INTERNA BRANCA (M)		0,028	
ORLA EXTERNA VERMELHA (M)		0,014	

SINAL		COR	
FORMA	CÓDIGO	FUNDO	BRANCA
R-2	R-2	ORLA	VERMELHA
		VERSO	PRETO Fosco
		LADO (M)	0,75
		ORLA (M)	0,10

SINAL		COR	
FORMA	CÓDIGO	FUNDO	AMARELA
FAIXA ELEVADA	A-32b	SÍMBOLO	PRETA
		ORLA INTERNA	PRETA
		ORLA EXTERNA	AMARELA
		LEGENDA	PRETA
		LADO MAIOR (M)	0,70
		LADO MENOR (M)	0,35
ORLA EXTERNA (M)		0,007	
ORLA INTERNA (M)		0,014	

Trecho	SINALIZAÇÃO					
	Sinalização horizontal branca (m²)	Sinalização horizontal amarela (m²)	Instalação de placa R-1 "Pare" (UND)	Instalação de placa R-2 "De a preferência" (UND)	Instalação de placa A-32b - Trevesia Elevada (UND)	Instalação de placa de Logradouro (UND)
Rua Agenor de Oliveira	204,43	10,45	1,00	2,00	2,00	2,00

PREFEITURA MUNICIPAL DE SANTA MARIA DO OESTE

CNPJ: 95.684.544/0001-26

Rua José de França Pereira, nº 10 - Fone: (42) 3644-1137 CEP: 85230-000 - Santa Maria do Oeste - Paraná

OBRA: PAVIMENTAÇÃO ASFÁLTICA RUA AGENOR DE OLIVEIRA - SANTA MARIA DO OESTE

PROJETO DE SINALIZAÇÃO

APROVAÇÕES	DESENHO	DATA	ÚLTIMA REVISÃO
	Bruno C. de Campos	26/06/2023	26/06/2023

PAVIMENTAÇÃO ASFÁLTICA
Área de Pavimentação: 2.119,71 m²

RESPONSÁVEL TÉCNICO	PROFONENTE	ESCALAS
Bruno Cesar de Campos CREA-PR 177.596/D	Oscar Delgado PREFEITO MUNICIPAL	Indicadas PRANCHAS: 06/06