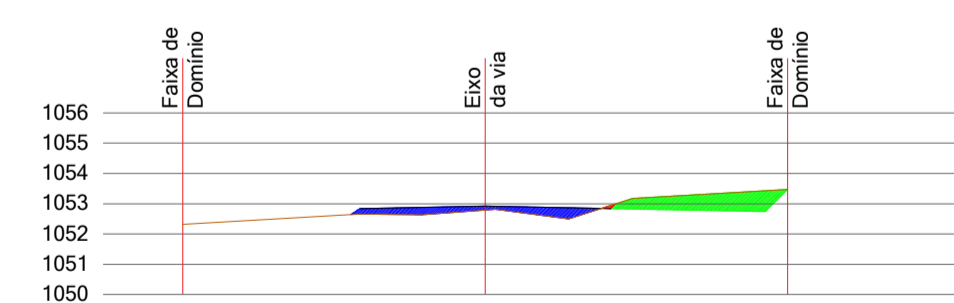


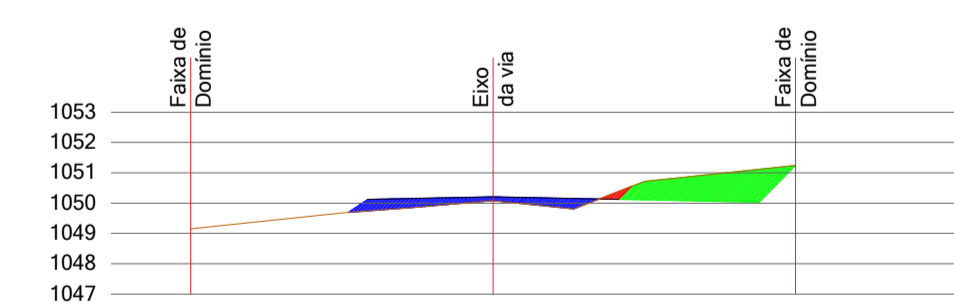
**CORTE LONGITUDINAL**  
ESCALA 1 : 500

**LEGENDA:**

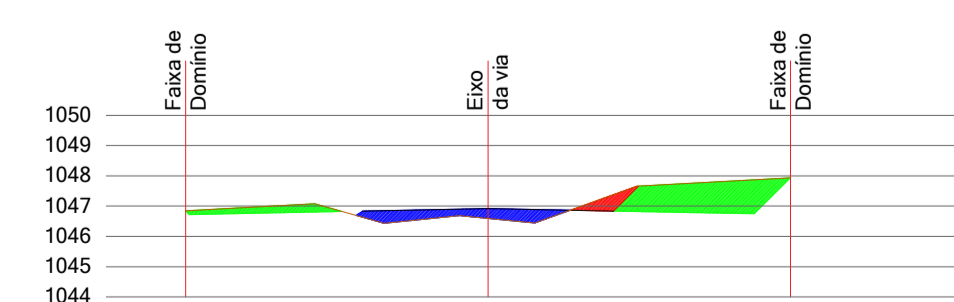
- EIXO DO TRAÇADO
- - - FAIXA DE DOMÍNIO
- EIXO DA ESTRADA EXISTENTE
- LIMITE ESTRADA EXISTENTE
- ÁREA DE ATERRO
- ÁREA DE CORTE
- ÁREA DE CORTE LATERAL P/ UTILIZAÇÃO NO ATERRO



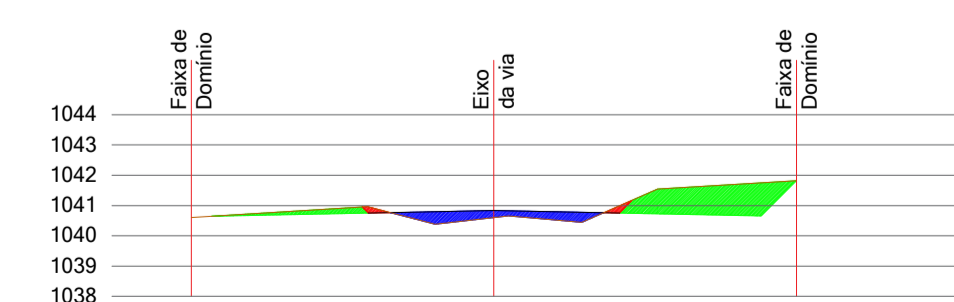
**CORTE TRANSVERSAL - ESTACA 244**  
ESCALA 1 : 250



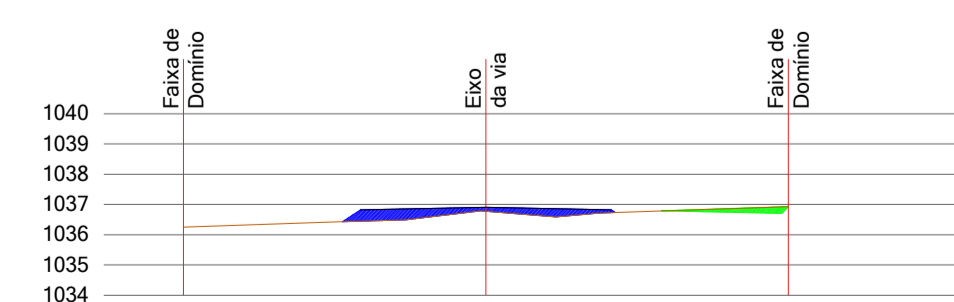
**CORTE TRANSVERSAL - ESTACA 245**  
ESCALA 1 : 250



**CORTE TRANSVERSAL - ESTACA 246**  
ESCALA 1 : 250



**CORTE TRANSVERSAL - ESTACA 247**  
ESCALA 1 : 250



**CORTE TRANSVERSAL - ESTACA 248**  
ESCALA 1 : 250

<b>PREFEITURA MUNICIPAL DE SANTA MARIA DO OESTE</b>		
CNPJ: 95.684.544/0001-26		
<small>Rua José de França Pereira, nº 10 - Fone: (42) 3644-1137 CEP: 85230-000 - Santa Maria do Oeste - Paraná</small>		
<b>OBRA:</b>		
<b>PAVIMENTAÇÃO EM CBUQ</b>		
ESTRADA ATÉ A COMUNIDADE OURO VERDE - EXTENSÃO DE 12.697,00 M		
<b>PROJETO DE TERRAPLANAGEM</b>		
<small>RESPONSÁVEL TÉCNICO:</small>	<small>PROFICIENTE:</small>	<small>ESCALAS:</small>
Bruno Cesar de Campos <small>CREA-PR 171.596/D</small>	Oscar Delgado <small>PREFEITO MUNICIPAL</small>	INDICADAS
		<small>PRANCHAS:</small>
		<b>37/76</b>