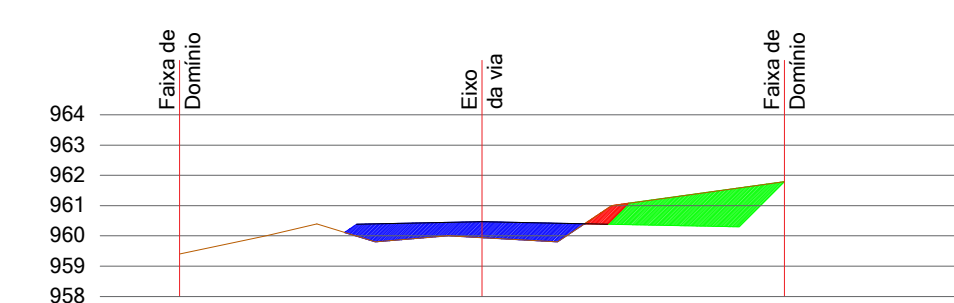


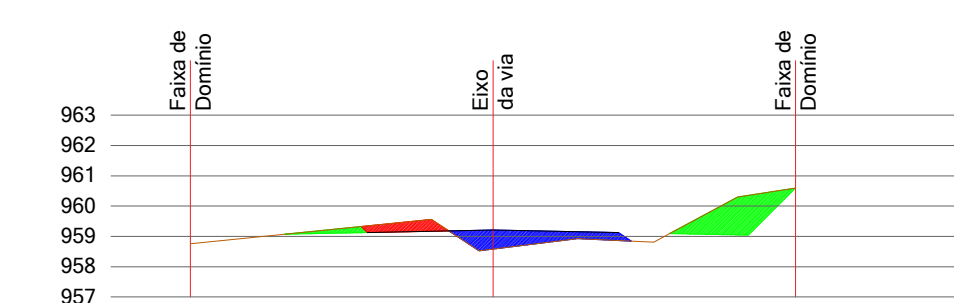
CORTE LONGITUDINAL
ESCALA 1 : 500

LEGENDA:

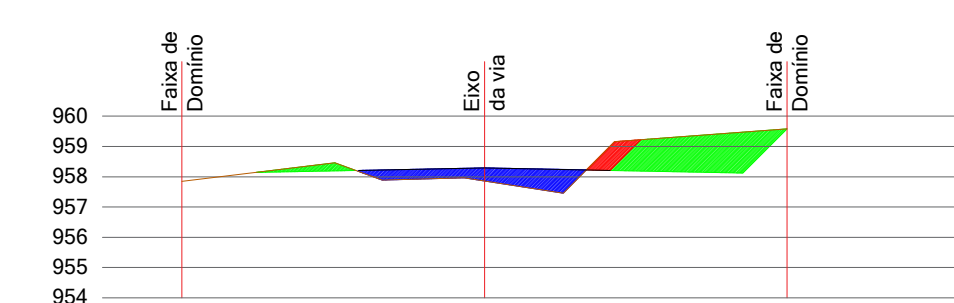
- EIXO DO TRAÇADO
- - - FAIXA DE DOMÍNIO
- EIXO DA ESTRADA EXISTENTE
- LIMITE ESTRADA EXISTENTE
- ÁREA DE ATERRO
- ÁREA DE CORTE
- ÁREA DE CORTE LATERAL P/ UTILIZAÇÃO NO ATERRO



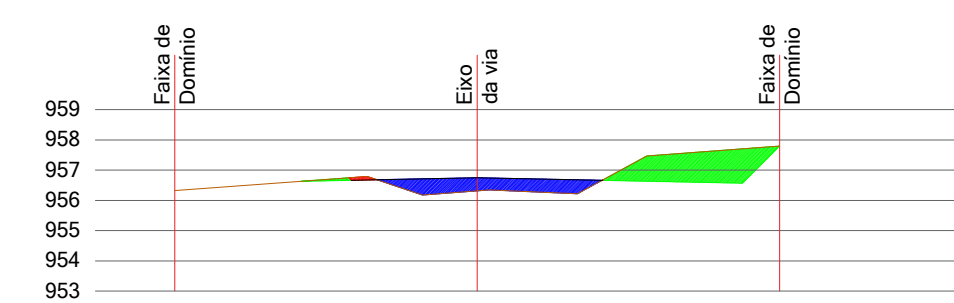
CORTE TRANSVERSAL - ESTACA 21
ESCALA 1 : 250



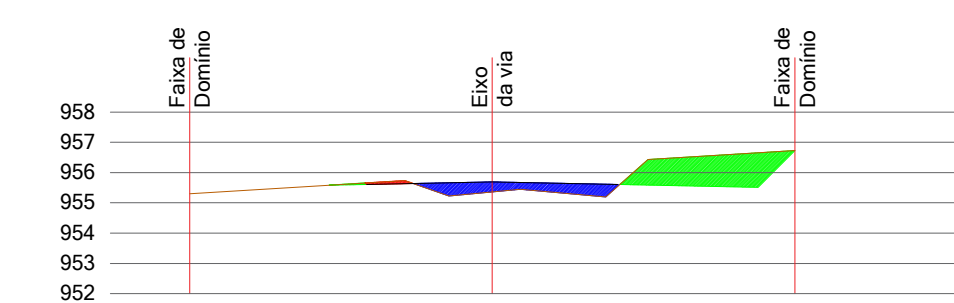
CORTE TRANSVERSAL - ESTACA 22
ESCALA 1 : 250



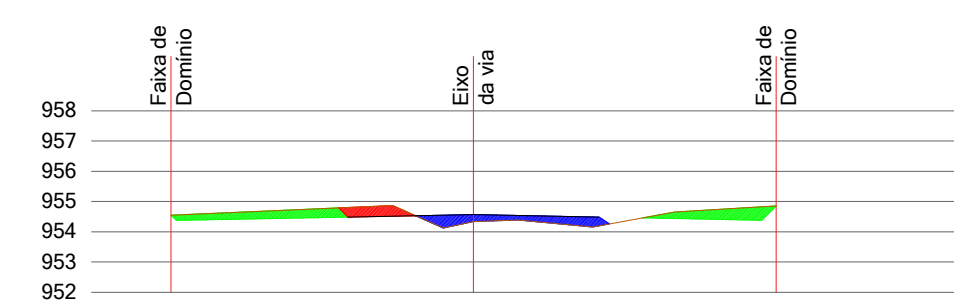
CORTE TRANSVERSAL - ESTACA 23
ESCALA 1 : 250



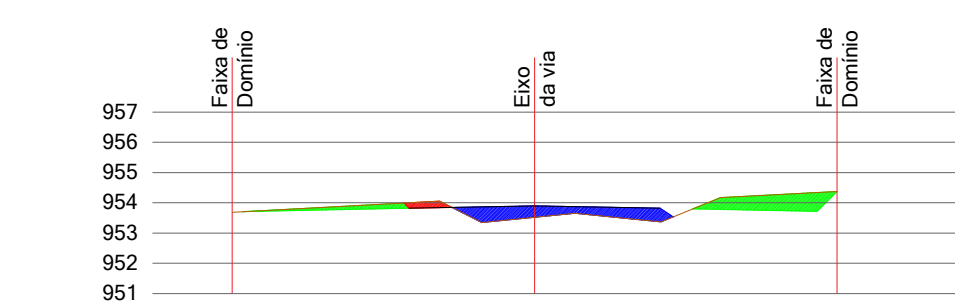
CORTE TRANSVERSAL - ESTACA 24
ESCALA 1 : 250



CORTE TRANSVERSAL - ESTACA 25
ESCALA 1 : 250



CORTE TRANSVERSAL - ESTACA 26
ESCALA 1 : 250



CORTE TRANSVERSAL - ESTACA 27
ESCALA 1 : 250

PREFEITURA MUNICIPAL DE SANTA MARIA DO OESTE
 CNPJ: 95.684.544/0001-26
 Rua José de França Pereira, nº 10 - Fone: (42) 3644-1137 CEP: 85230-000 - Santa Maria do Oeste - Paraná

OBRA:
PAVIMENTAÇÃO EM CBUQ
 ESTRADA ATÉ A COMUNIDADE OURO VERDE - EXTENSÃO DE 12.697,00 M

PROJETO DE TERRAPLANAGEM

RESPONSÁVEL TÉCNICO:	PROFONENTE:	ESCALAS:
Bruno Cesar de Campos <small>CREA-PR 171.596/D</small>	Oscar Delgado <small>PREFEITO MUNICIPAL</small>	INDICADAS PRANCHAS: 05/76