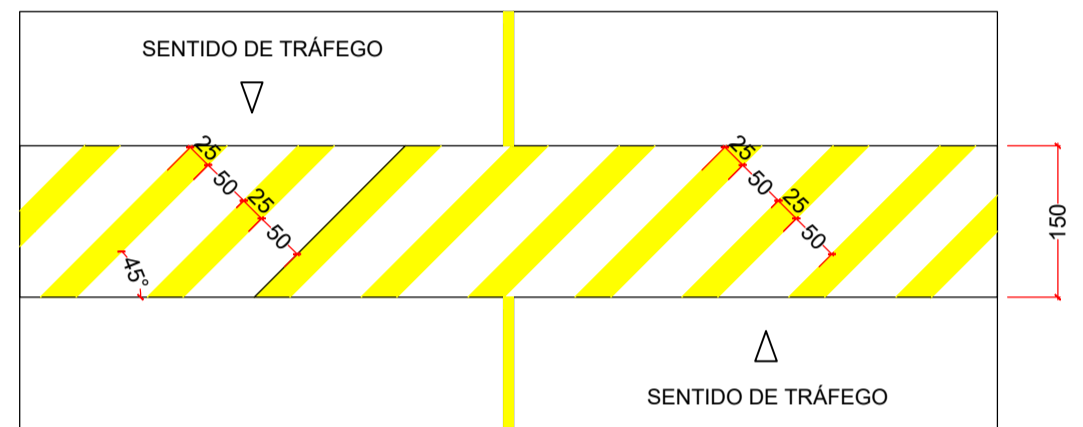


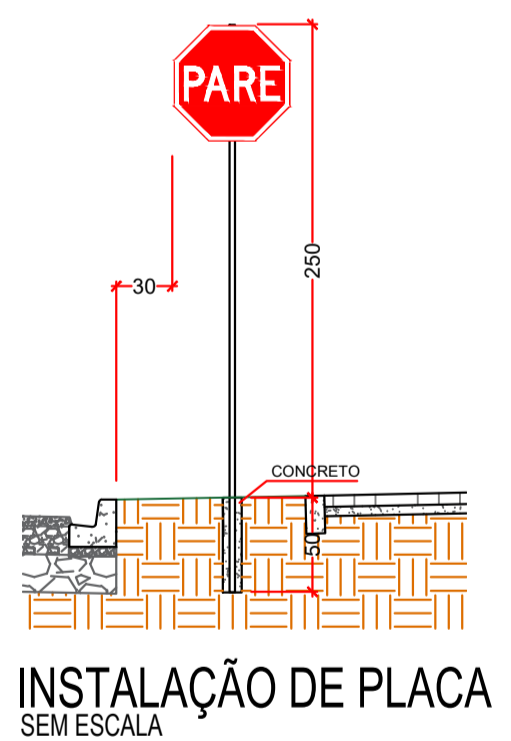
LINHA SIMPLES SECCIONADA
ESCALA 1:75



LINHA DUPLA CONTÍNUA
ESCALA 1:75



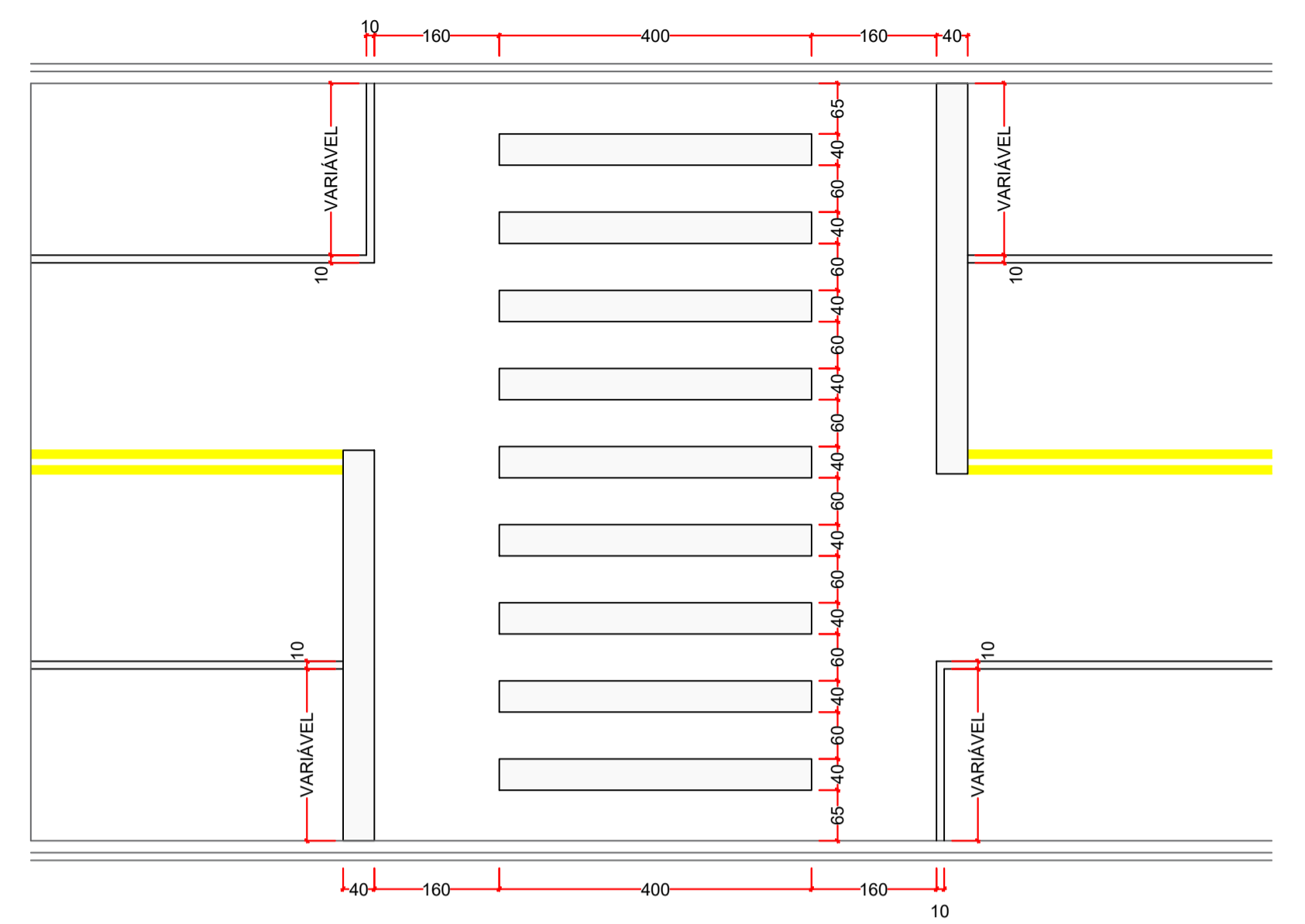
LOMBADA TIPO I
ESCALA 1:75



INSTALAÇÃO DE PLACA
SEM ESCALA

SINAL		COR	
FORMA	CÓDIGO	FUNDO	AMARELA
	A-18	SÍMBOLO	PRETA
		ORLA INTERNA	PRETA
		ORLA EXTERNA	AMARELA
		LEGENDA	PRETA
LADO (M)		0,45	
ORLA EXTERNA (M)		0,009	
ORLA INTERNA (M)		0,018	

PLANTA DE SINALIZAÇÃO
ESCALA 1:500



FAIXA DE TRAVESSIA DE PEDESTRES
ESCALA 1:75

Trecho	SINALIZAÇÃO						
	Sinalização horizontal branca (m²)	Sinalização horizontal amarela (m²)	Placa A-18 (Lombada)	Placa a realocar	Placa A-33b (Trevisia Elevada)	Placa R-6b (Estacionamento Regulamentado)	Placa R-6a (Proibido estacionar)
Rua Generoso Karpinski	591,24	304,44	2,00	-	2,00	3,00	11,00
Rua Vitor Grande	33,47	-	-	-	-	-	-
Rua Celso Ferreira Jorge	30,94	17,37	2,00	2,00	-	-	-
Rua Verci Grande	47,44	13,21	-	-	-	-	-
Rua Germano Wendler	29,46	13,87	-	-	-	-	-
Rua Joaquim Monteiro Sobrinho	24,66	17,66	-	-	-	-	-
Rua Agenor de Oliveira	38,69	13,32	-	1,00	-	-	-
Rua Alexandre Kordiak	-	11,96	2,00	-	-	-	-
Rua João Tomem	-	6,50	4,00	-	-	-	-
Rua Lídio Tomem	-	6,00	4,00	-	-	-	-
Rua Joaquim Nunes	-	6,00	4,00	-	-	-	-
Rua José Schereiner	-	-	10,00	-	-	-	-
TOTAL	795,91	410,33	28,00	3,00	2,00	3,00	11,00

PREFEITURA MUNICIPAL DE SANTA MARIA DO OESTE

CNPJ: 95.684.544/0001-26

Rua José de França Pereira, nº 10 - Fone: (42) 3644-1137 CEP: 85230-000 - Santa Maria do Oeste - Paraná

PAVIMENTAÇÃO ASFÁLTICA
RUA AGENOR DE OLIVEIRA E TRAVESSAS - SANTA MARIA DO OESTE

PROJETO DE SINALIZAÇÃO

APROVAÇÕES	DESENHO	DATA	ÚLTIMA REVISÃO
	Bruno C. de Campos	26/06/2023	11/01/2024

PAVIMENTAÇÃO ASFÁLTICA
Área de Pavimentação: 5.572,40 m²

RESPONSÁVEL TÉCNICO	PROFESSOR	ESCALAS
Bruno Cesar de Campos CREA-PR 177.596/D	Oscar Delgado PREFEITO MUNICIPAL	Indicadas 12/16