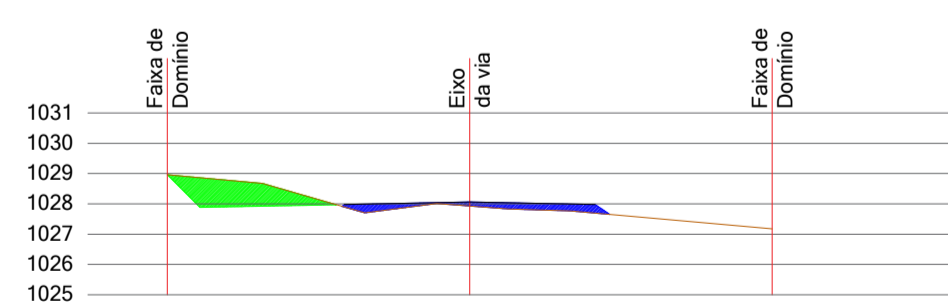
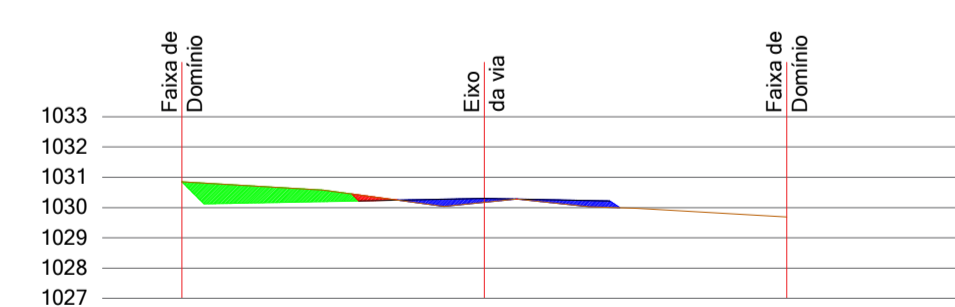


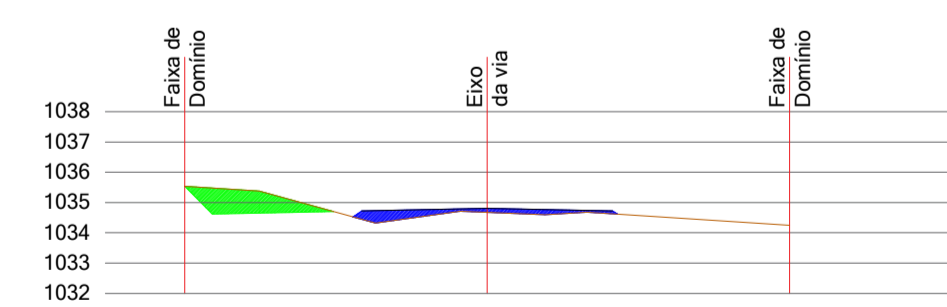
CORTE LONGITUDINAL
ESCALA 1 : 500



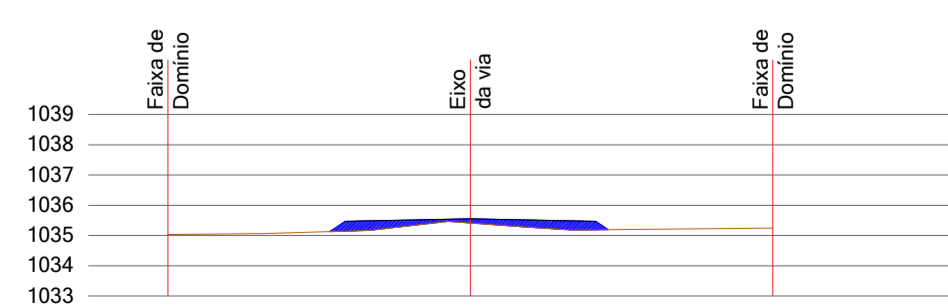
CORTE TRANSVERSAL - ESTACA 210
ESCALA 1 : 250



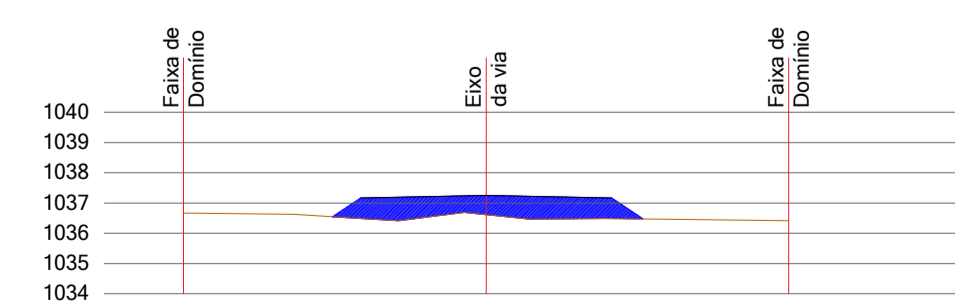
CORTE TRANSVERSAL - ESTACA 211
ESCALA 1 : 250



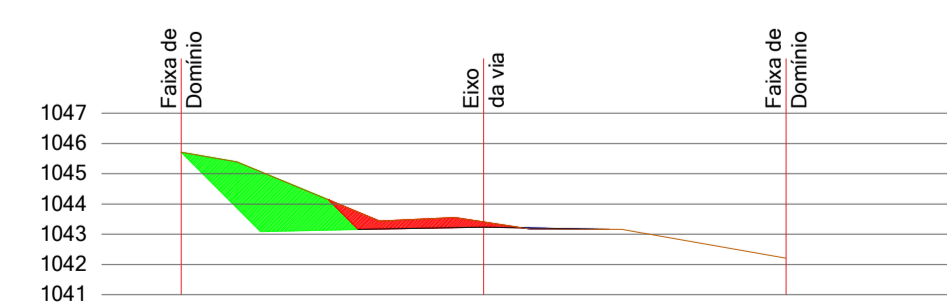
CORTE TRANSVERSAL - ESTACA 212
ESCALA 1 : 250



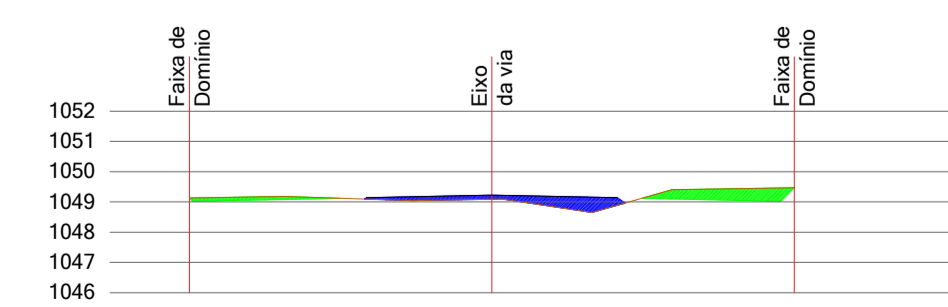
CORTE TRANSVERSAL - ESTACA 213
ESCALA 1 : 250



CORTE TRANSVERSAL - ESTACA 214
ESCALA 1 : 250



CORTE TRANSVERSAL - ESTACA 215
ESCALA 1 : 250



CORTE TRANSVERSAL - ESTACA 216
ESCALA 1 : 250

LEGENDA:

- EIXO DO TRAÇADO
- - - FAIXA DE DOMÍNIO
- EIXO DA ESTRADA EXISTENTE
- LIMITE ESTRADA EXISTENTE
- ÁREA DE ATERRO
- ÁREA DE CORTE
- ÁREA DE CORTE LATERAL P/ UTILIZAÇÃO NO ATERRO

PREFEITURA MUNICIPAL DE SANTA MARIA DO OESTE
CNPJ: 95.684.544/0001-26
Rua José de França Pereira, nº 10 - Fone: (42) 3644-1137 CEP: 85230-000 - Santa Maria do Oeste - Paraná

PAVIMENTAÇÃO EM CBUQ
ESTRADA ATÉ A COMUNIDADE OURO VERDE - EXTENSÃO DE 12.697,00 M

PROJETO DE TERRAPLANAGEM

| | | |
|---|--|--|
| <small>RESPONSÁVEL TÉCNICO:</small> | <small>PROFICIENTE:</small> | <small>ESCALAS:</small> |
| Bruno Cesar de Campos <small>CREA-PR 171.596/D</small> | Oscar Delgado <small>PREFEITO MUNICIPAL</small> | INDICADAS PRANCHAS: 32/76 |