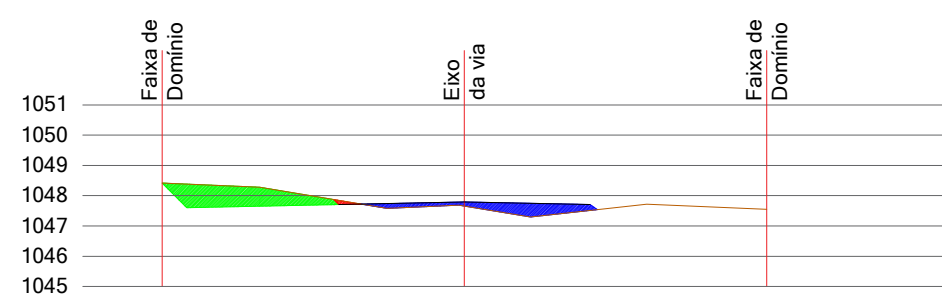
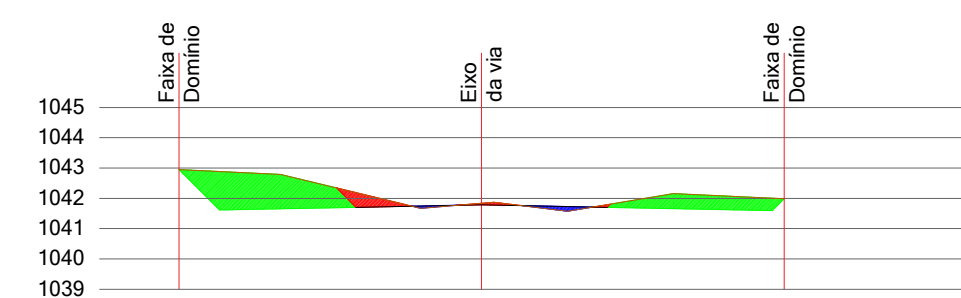


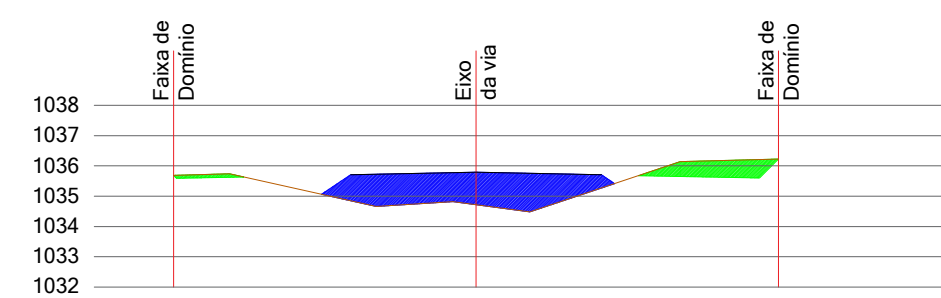
CORTE LONGITUDINAL
ESCALA 1 : 500



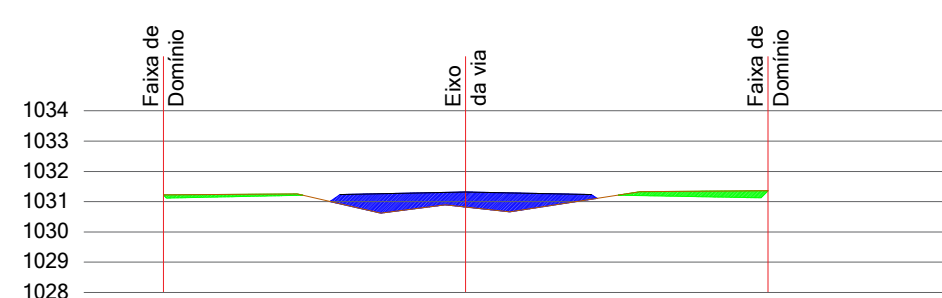
CORTE TRANSVERSAL - ESTACA 217
ESCALA 1 : 250



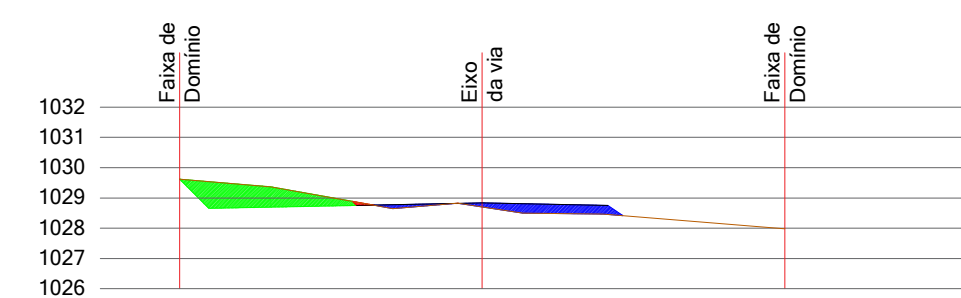
CORTE TRANSVERSAL - ESTACA 218
ESCALA 1 : 250



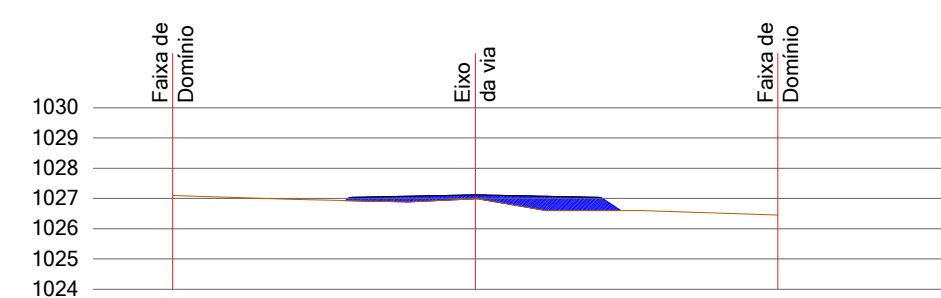
CORTE TRANSVERSAL - ESTACA 219
ESCALA 1 : 250



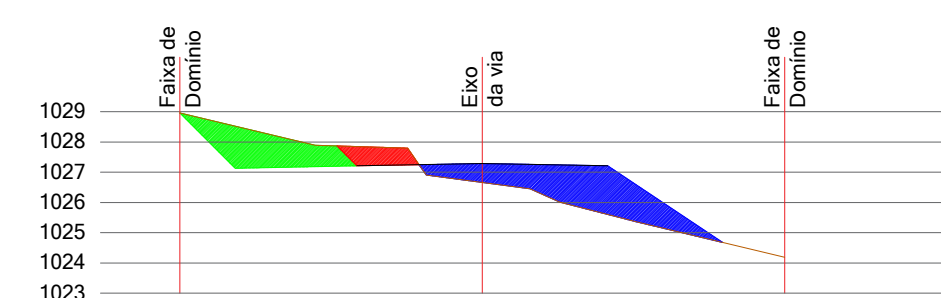
CORTE TRANSVERSAL - ESTACA 220
ESCALA 1 : 250



CORTE TRANSVERSAL - ESTACA 221
ESCALA 1 : 250



CORTE TRANSVERSAL - ESTACA 222
ESCALA 1 : 250



CORTE TRANSVERSAL - ESTACA 223
ESCALA 1 : 250

LEGENDA:

- EIXO DO TRAÇADO
- - - FAIXA DE DOMÍNIO
- EIXO DA ESTRADA EXISTENTE
- LIMITE ESTRADA EXISTENTE
- ÁREA DE ATERRO
- ÁREA DE CORTE
- ÁREA DE CORTE LATERAL P/ UTILIZAÇÃO NO ATERRO

PREFEITURA MUNICIPAL DE SANTA MARIA DO OESTE
CNPJ: 95.684.544/0001-26
Rue José de França Pereira, nº 10 - Fone: (42) 3644-1137 CEP: 85230-000 - Santa Maria do Oeste - Paraná

PAVIMENTAÇÃO EM CBUQ
ESTRADA ATÉ A COMUNIDADE OURO VERDE - EXTENSÃO DE 12.697,00 M

PROJETO DE TERRAPLANAGEM

RESPONSÁVEL TÉCNICO:	PROFICIENTE:	ESCALAS:
Bruno Cesar de Campos <i>CREA-PR 171.596/D</i>	Oscar Delgado <i>PREFEITO MUNICIPAL</i>	INDICADAS PRANCHAS: 33/76