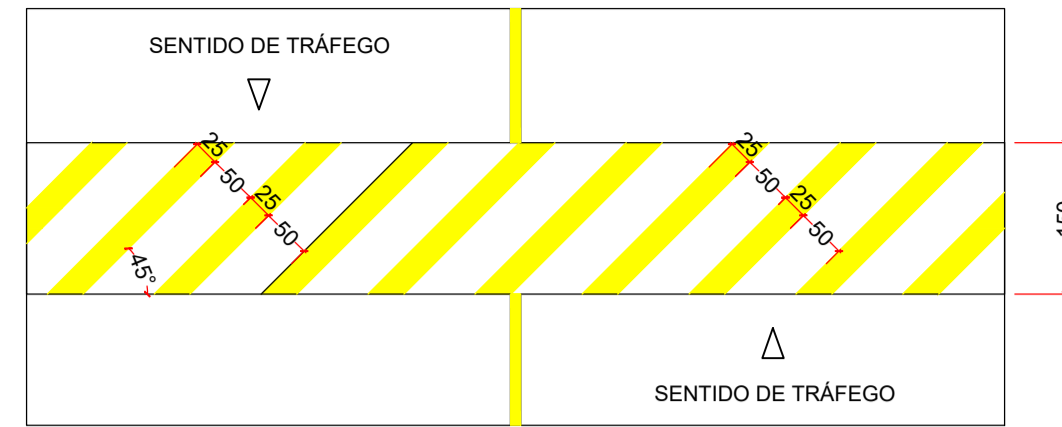
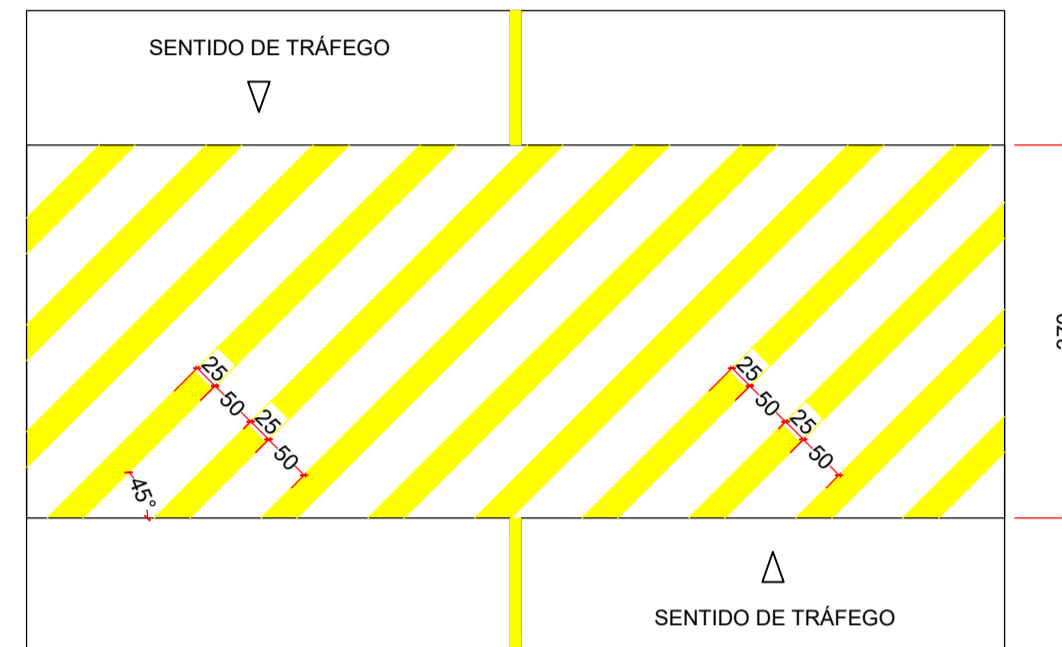


PLANTA DE SINALIZAÇÃO
ESCALA 1 : 5000

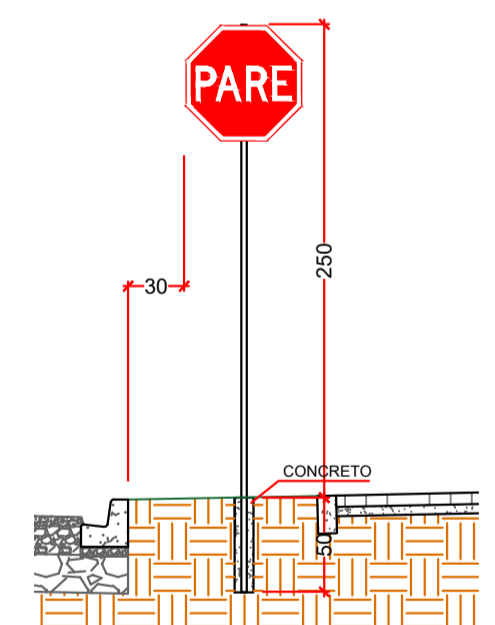


LOMBADA TIPO I
ESCALA 1 : 75



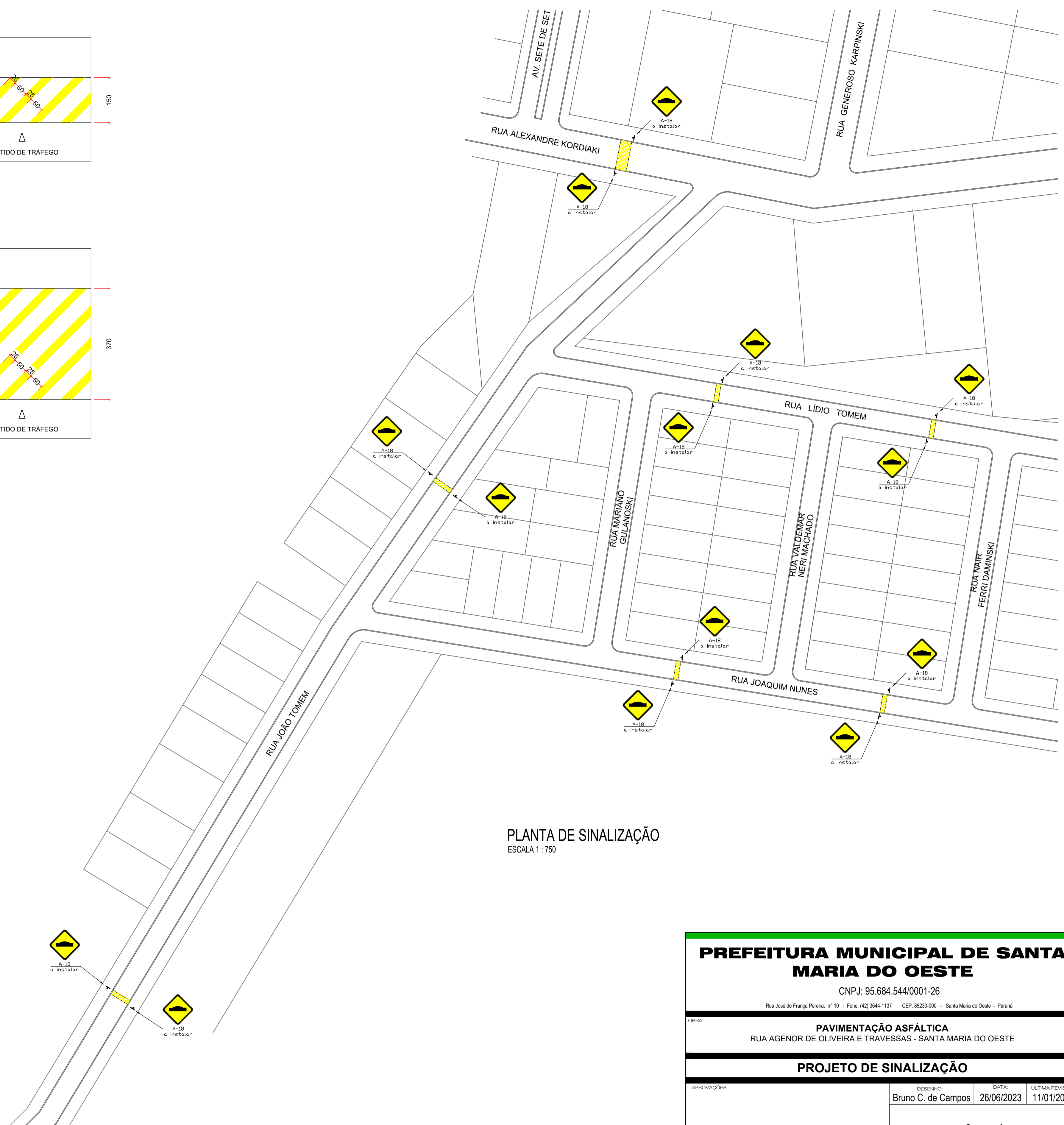
LOMBADA TIPO II
ESCALA 1 : 75

SINAL		COR	
FORMA	CODIGO	FUNDO	SÍMBOLO
	A-18	FUNDO	AMARELA
		SÍMBOLO	PRETA
		ORLA INTERNA	PRETA
		ORLA EXTERNA	AMARELA
LEGENDA		PRETA	
LADO (M)		0,45	
ORLA EXTERNA (M)		0,009	
ORLA INTERNA (M)		0,018	



INSTALAÇÃO DE PLACA
SEM ESCALA

Trecho	SINALIZAÇÃO		Placa A-18 (Lombada)	Placa a realocar	Placa A-33b (Trevisia Elevada)	Placa R-6b (Estacionamento Regulamentado)	Placa R-6a (Proibido estacionar)
	Sinalização horizontal branca (m²)	Sinalização horizontal amarela (m²)					
Rua Generoso Karpinski	591,24	304,44	2,00	-	2,00	3,00	11,00
Rua Vitor Grande	33,47	-	-	-	-	-	-
Rua Celso Ferreira Jorge	30,94	17,37	2,00	2,00	-	-	-
Rua Verci Grande	47,44	13,21	-	-	-	-	-
Rua Germano Wendler	29,46	13,87	-	-	-	-	-
Rua Joaquim Monteiro Sobrinho	24,66	17,66	-	-	-	-	-
Rua Agenor de Oliveira	38,69	13,32	-	1,00	-	-	-
Rua Alexandre Kordiak	-	11,96	2,00	-	-	-	-
Rua João Tomem	-	6,50	4,00	-	-	-	-
Rua Lídio Tomem	-	6,00	4,00	-	-	-	-
Rua Joaquim Nunes	-	6,00	4,00	-	-	-	-
Rua José Schreiner	-	-	10,00	-	-	-	-
TOTAL	795,91	410,33	28,00	3,00	2,00	3,00	11,00



PLANTA DE SINALIZAÇÃO
ESCALA 1 : 750

PREFEITURA MUNICIPAL DE SANTA MARIA DO OESTE

CNPJ: 95.684.544/0001-26

Rua José de França Pereira, nº 10 - Fone: (42) 3644-1137 CEP: 85230-000 - Santa Maria do Oeste - Paraná

CORRETORES: **PAVIMENTAÇÃO ASFÁLTICA**
RUA AGENOR DE OLIVEIRA E TRAVESSAS - SANTA MARIA DO OESTE

PROJETO DE SINALIZAÇÃO

APROVAÇÕES	DESENHO	DATA	ÚLTIMA REVISÃO
	Bruno C. de Campos	26/06/2023	11/01/2024

PAVIMENTAÇÃO ASFÁLTICA
Área de Pavimentação: 5.572,40 m²

RESPONSÁVEL TÉCNICO	PROFESSOR	ESCALAS
Bruno Cesar de Campos CREA-PR 177.596/D	Oscar Delgado PREFEITO MUNICIPAL	Indicadas PRANCHAS: 16/16