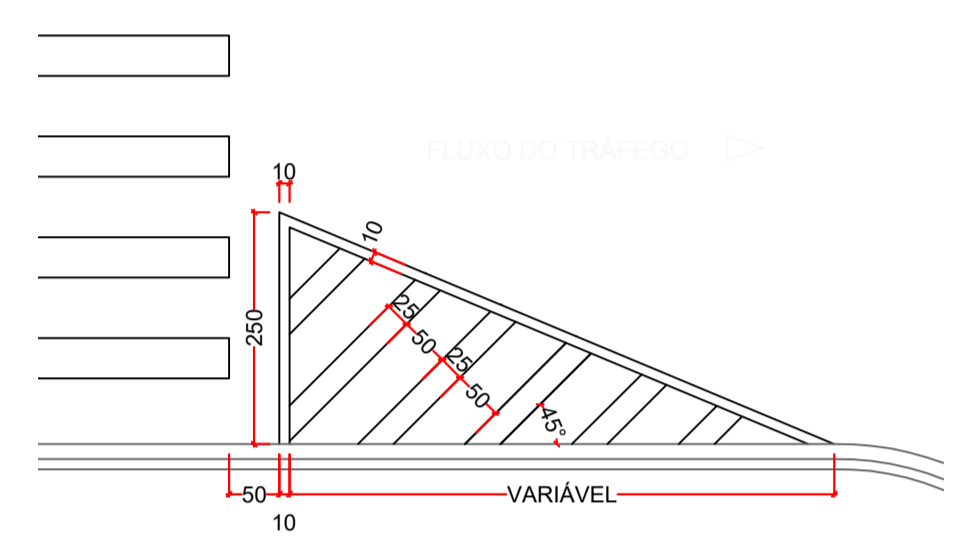
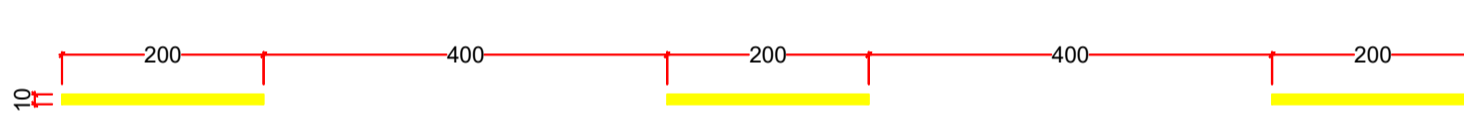


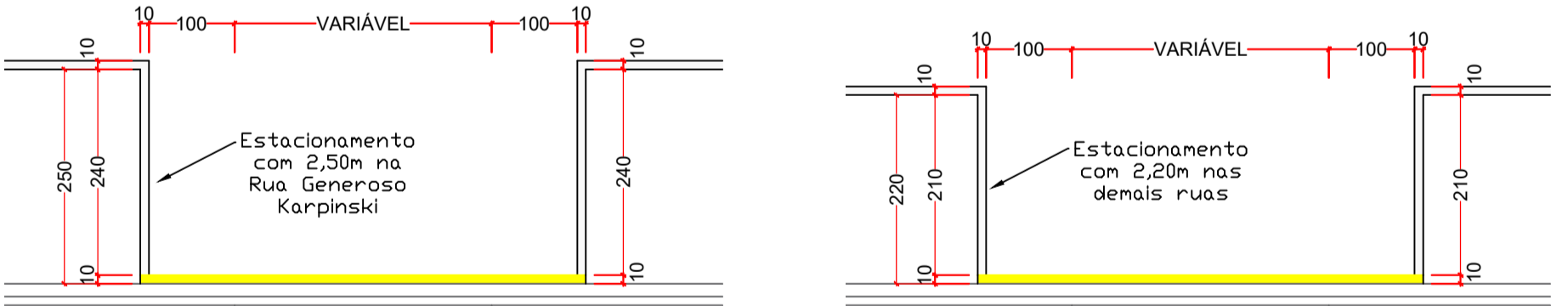
PLANTA DE SINALIZAÇÃO  
ESCALA 1 : 500



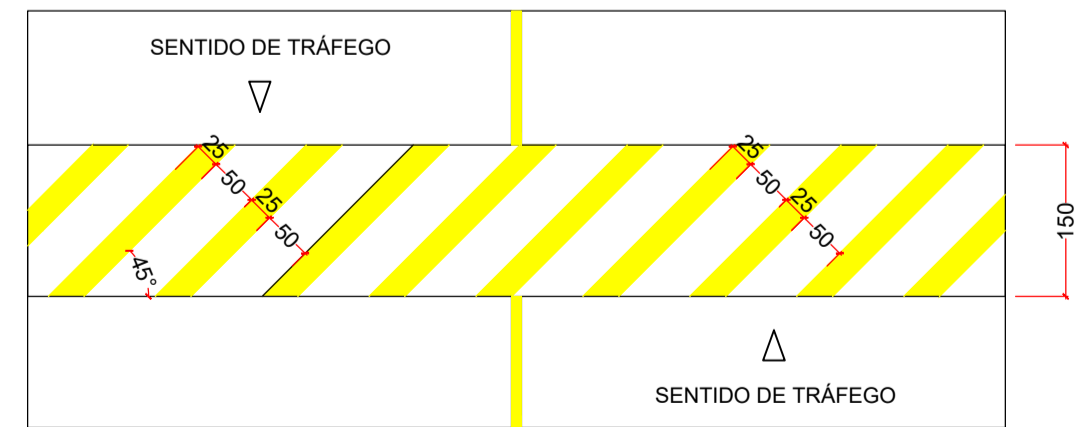
LINHA DE CANALIZAÇÃO  
ESCALA 1 : 75



LINHA DUPLA CONTÍNUA  
ESCALA 1 : 75



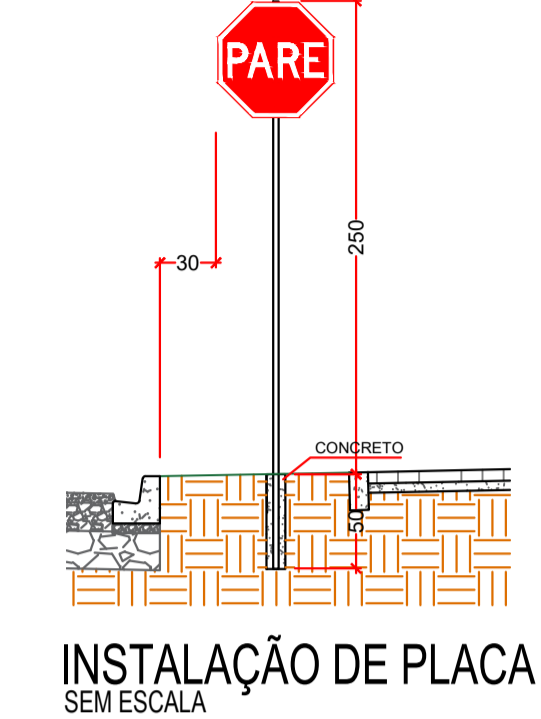
DETALHE ACESSOS DE VEÍCULOS  
ESCALA 1 : 75



LOMBADA TIPO I  
ESCALA 1 : 75

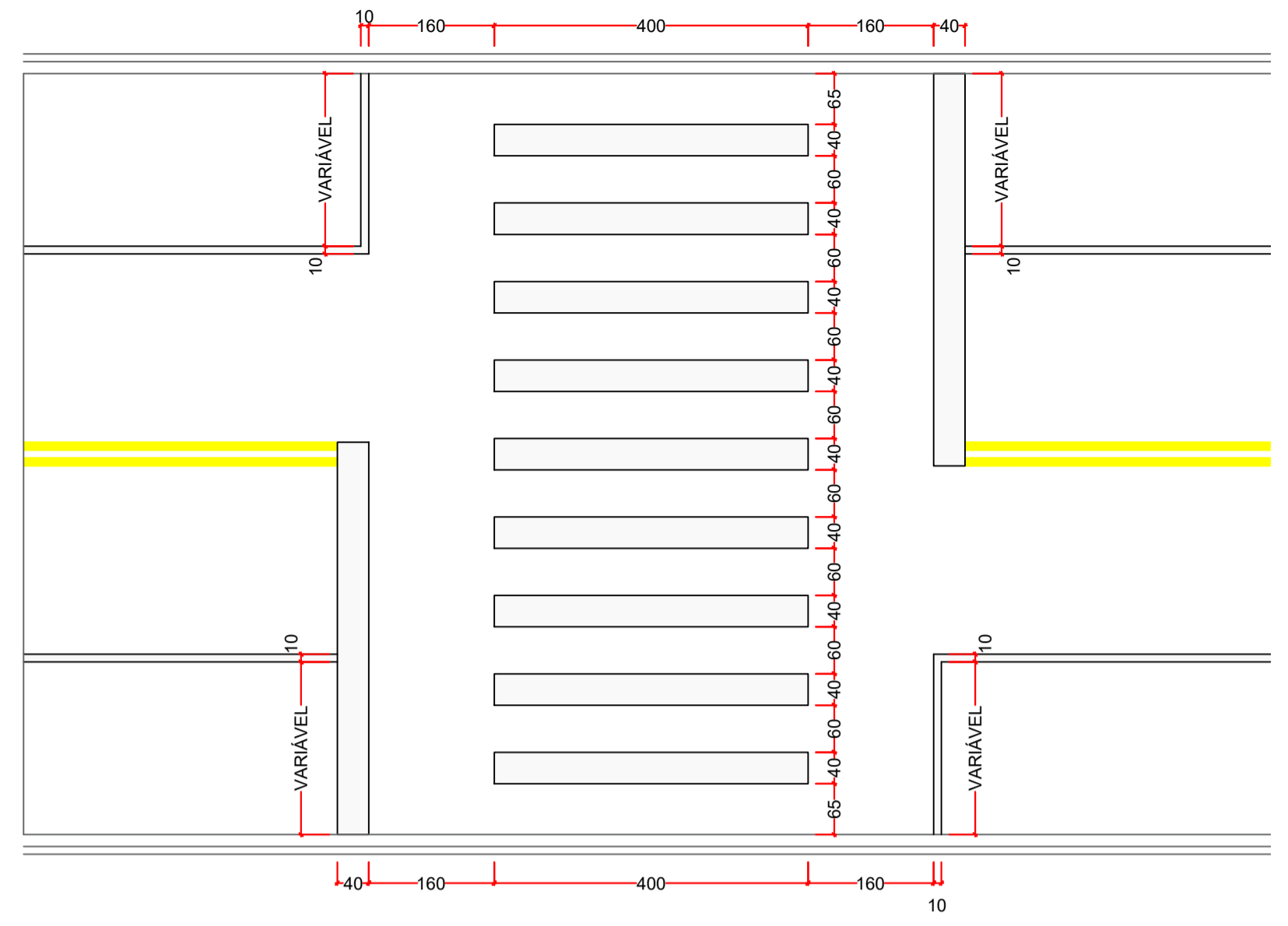
SINAL	FORMA	CÓDIGO	COR	
FAIXA ELEVADA	A-33b	FUNDO	AMARELA	
		SÍMBOLO	PRETA	
		ORLA INTERNA	PRETA	
		ORLA EXTERNA	AMARELA	
		LEGENDA	PRETA	
LADO MAIOR (M)	0,80			
LADO MENOR (M)	0,40			
ORLA EXTERNA (M)	0,008			
ORLA INTERNA (M)	0,016			

SINAL	FORMA	CÓDIGO	COR	
A-18	A-18	FUNDO	AMARELA	
		SÍMBOLO	PRETA	
		ORLA INTERNA	PRETA	
		ORLA EXTERNA	AMARELA	
		LEGENDA	PRETA	
LADO (M)	0,45			
ORLA EXTERNA (M)	0,009			
ORLA INTERNA (M)	0,018			

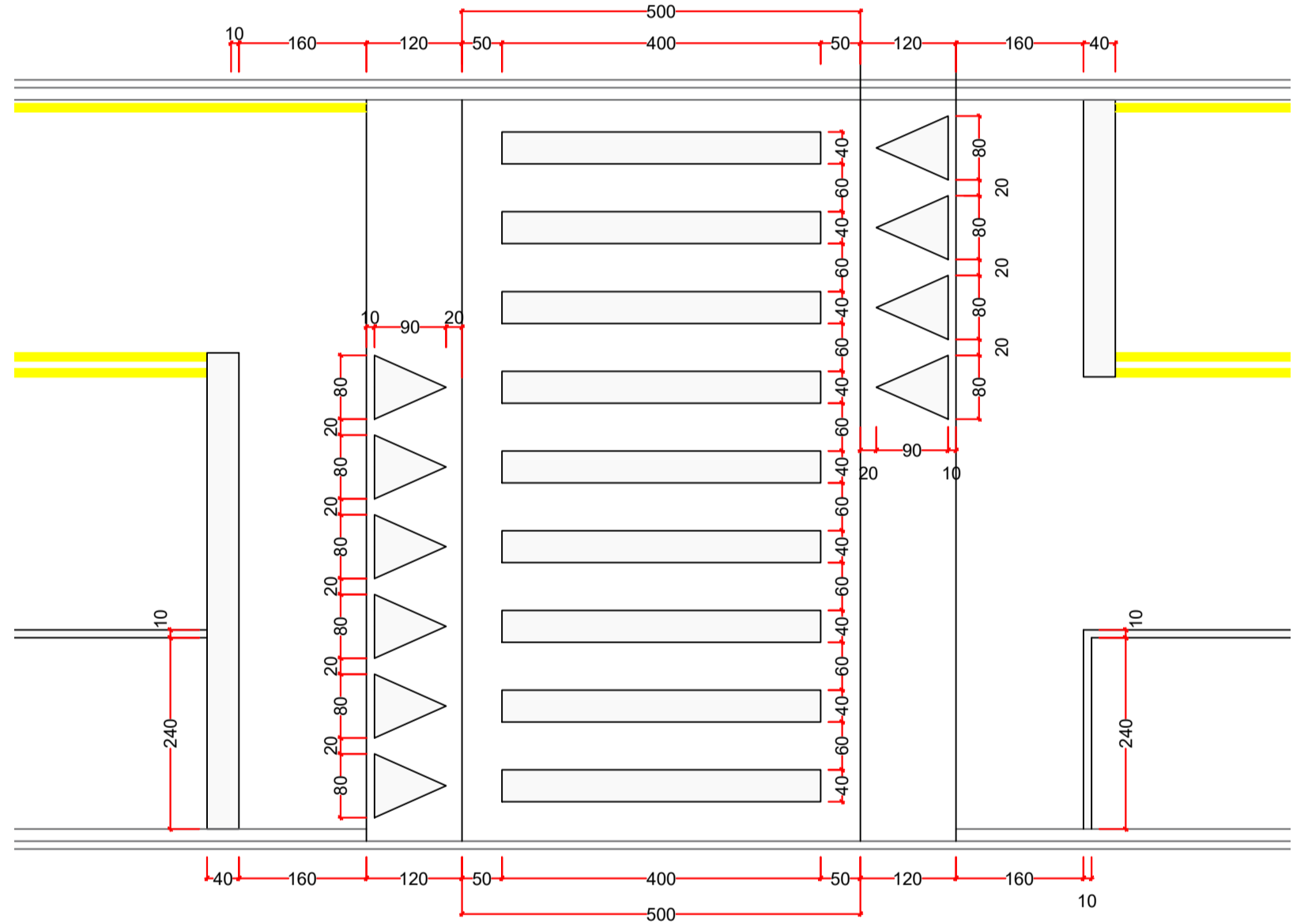


INSTALAÇÃO DE PLACA SEM ESCALA

SINAL	FORMA	CÓDIGO	COR	
R-6a	R-6a	FUNDO	BRANCA	
		SÍMBOLO	PRETO	
		TARJA	VERMELHA	
		ORLA	VERMELHA	
		LETRAS	PRETA	
DIÂMETRO (M)	0,40			
TARJA MÍNIMA (M)	0,04			
ORLA MÍNIMA (M)	0,04			



FAIXA DE TRAVESSIA DE PEDESTRES  
ESCALA 1 : 75



TRAVESSIA ELEVADA  
ESCALA 1 : 75

**PREFEITURA MUNICIPAL DE SANTA MARIA DO OESTE**

CNPJ: 95.684.544/0001-26

Rua José de França Pereira, nº 10 - Fone: (42) 3644-1137 CEP: 85230-000 - Santa Maria do Oeste - Paraná

**PAVIMENTAÇÃO ASFÁLTICA RUA AGENOR DE OLIVEIRA E TRAVESSAS - SANTA MARIA DO OESTE**

**PROJETO DE SINALIZAÇÃO**

APROVAÇÕES	DESENHO	DATA	ÚLTIMA REVISÃO
	Bruno C. de Campos	26/06/2023	11/01/2024

PAVIMENTAÇÃO ASFÁLTICA  
Área de Pavimentação: 5.572,40 m²

Trecho	SINALIZAÇÃO						
	Sinalização horizontal branca (m²)	Sinalização horizontal amarela (m²)	Placa A-18 (Lombada)	Placa a realocar	Placa A-33b (Travessia Elevada)	Placa R-6b (Estacionamento Regulamentado)	Placa R-6a (Proibido estacionar)
Rua Generoso Karpinski	591,24	304,44	2,00	-	2,00	3,00	11,00
Rua Vitor Grande	33,47	-	-	-	-	-	-
Rua Celso Ferreira Jorge	30,94	17,37	2,00	2,00	-	-	-
Rua Verci Grande	47,44	13,21	-	-	-	-	-
Rua Germano Wendler	29,46	13,87	-	-	-	-	-
Rua Joaquim Monteiro Sobrinho	24,66	17,66	-	-	-	-	-
Rua Agenor de Oliveira	38,69	13,32	-	1,00	-	-	-
Rua Alexandre Kordiak	-	11,96	2,00	-	-	-	-
Rua João Tomem	-	6,50	4,00	-	-	-	-
Rua Lídio Tomem	-	6,00	4,00	-	-	-	-
Rua Joaquim Nunes	-	6,00	4,00	-	-	-	-
Rua José Schereiner	-	-	10,00	-	-	-	-
<b>TOTAL</b>	<b>795,91</b>	<b>410,33</b>	<b>28,00</b>	<b>3,00</b>	<b>2,00</b>	<b>3,00</b>	<b>11,00</b>

RESPONSÁVEL TÉCNICO	PROFESSOR	ESCALAS
Bruno Cesar de Campos CREA-PR 177.596/D	Oscar Delgado PREFEITO MUNICIPAL	Indicadas PRANCHAS <b>14/16</b>