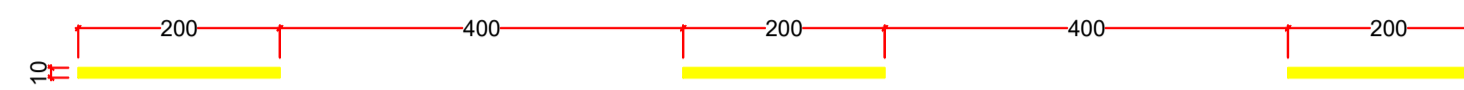




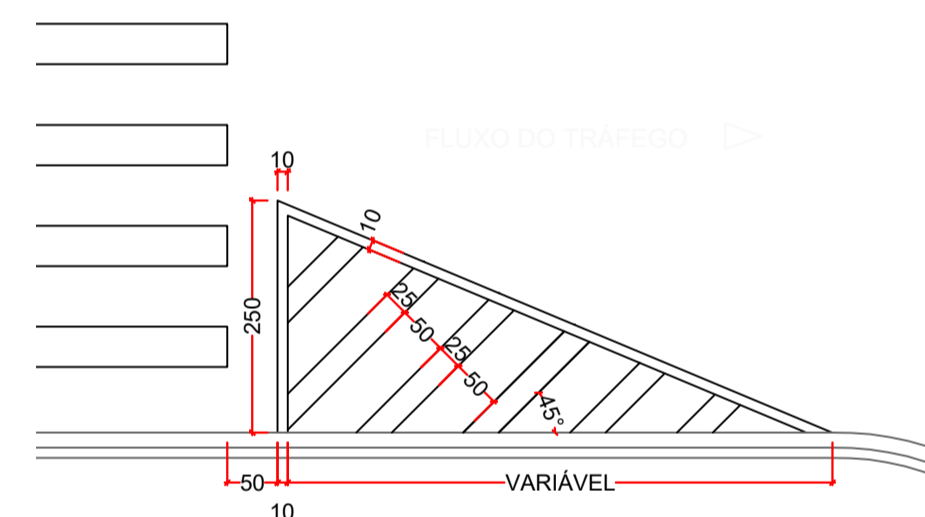
PLANTA DE SINALIZAÇÃO  
ESCALA 1 : 500



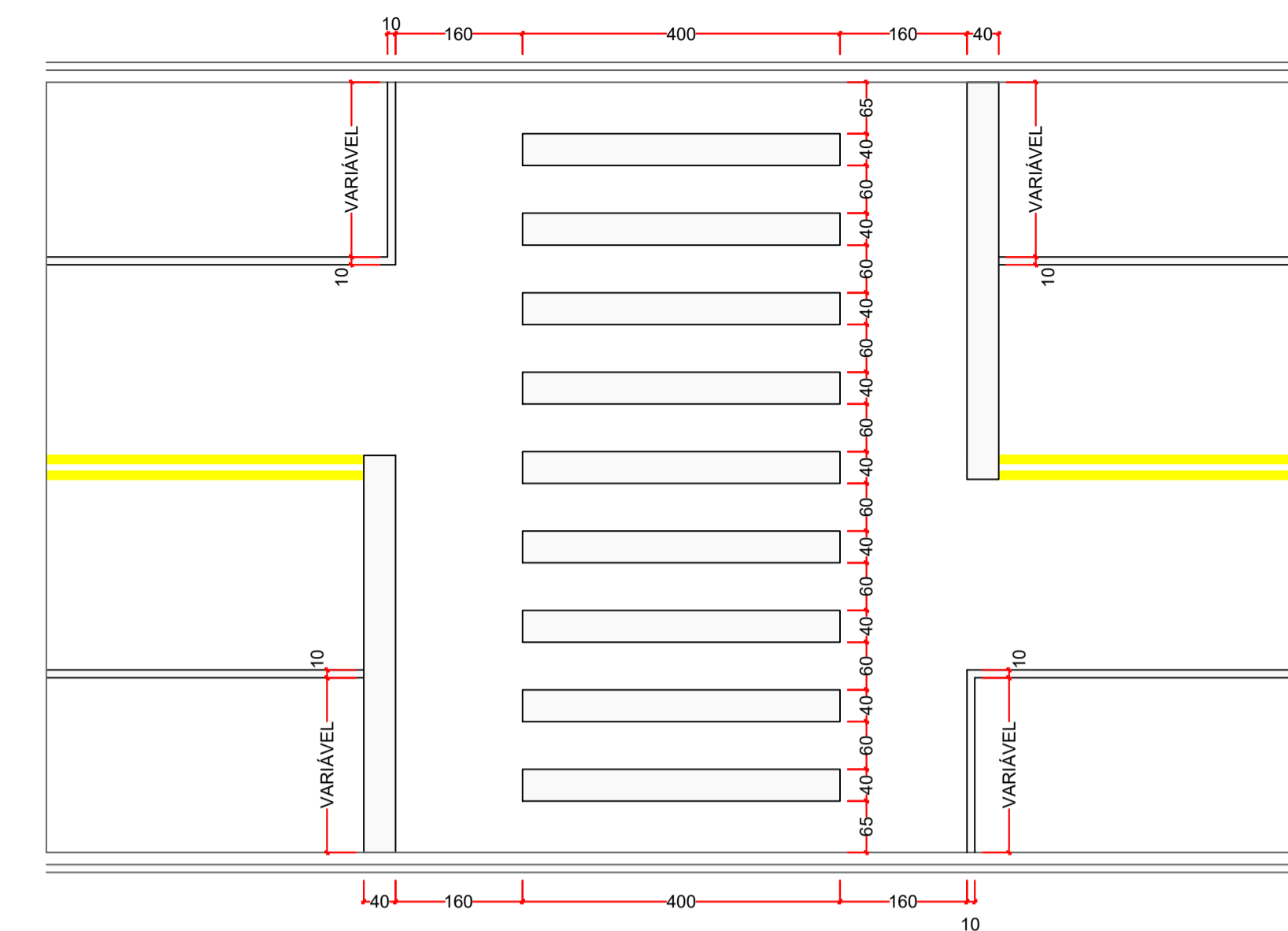
LINHA SIMPLES SECCIONADA  
ESCALA 1 : 75



LINHA DUPLA CONTÍNUA  
ESCALA 1 : 75



LINHA DE CANALIZAÇÃO  
ESCALA 1 : 75



FAIXA DE TRAVESSIA DE PEDESTRES  
ESCALA 1 : 75

Trecho	SINALIZAÇÃO						
	Sinalização horizontal branca (m²)	Sinalização horizontal amarela (m²)	Placa A-18 (Lombada)	Placa a realocar	Placa A-33b (Trevisia Elevada)	Placa R-6b (Estacionamento Regulamentado)	Placa R-6a (Proibido estacionar)
Rua Generoso Karpinski	591,24	304,44	2,00	-	2,00	3,00	11,00
Rua Vitor Grande	33,47	-	-	-	-	-	-
Rua Celso Ferreira Jorge	30,94	17,37	2,00	2,00	-	-	-
Rua Verci Grande	47,44	13,21	-	-	-	-	-
Rua Germano Wendler	29,46	13,87	-	-	-	-	-
Rua Joaquim Monteiro Sobrinho	24,66	17,66	-	-	-	-	-
Rua Agenor de Oliveira	38,69	13,32	-	1,00	-	-	-
Rua Alexandre Kordiak	-	11,96	2,00	-	-	-	-
Rua João Tomem	-	6,50	4,00	-	-	-	-
Rua Lídio Tomem	-	6,00	4,00	-	-	-	-
Rua Joaquim Nunes	-	6,00	4,00	-	-	-	-
Rua José Schereiner	-	-	10,00	-	-	-	-
<b>TOTAL</b>	<b>795,91</b>	<b>410,33</b>	<b>28,00</b>	<b>3,00</b>	<b>2,00</b>	<b>3,00</b>	<b>11,00</b>

**PREFEITURA MUNICIPAL DE SANTA MARIA DO OESTE**

CNPJ: 95.684.544/0001-26

Rua José de França Pereira, nº 10 - Fone: (42) 3644-1137 CEP: 85230-000 - Santa Maria do Oeste - Paraná

CIDRA:

**PAVIMENTAÇÃO ASFÁLTICA**  
RUA AGENOR DE OLIVEIRA E TRAVESSAS - SANTA MARIA DO OESTE

**PROJETO DE SINALIZAÇÃO**

APROVAÇÕES	DESSINHO	DATA	ÚLTIMA REVISÃO
	Bruno C. de Campos	26/06/2023	11/01/2024

**PAVIMENTAÇÃO ASFÁLTICA**  
Área de Pavimentação: 5.572,40 m²

RESPONSÁVEL TÉCNICO	PROFESSOR	ESCALAS
Bruno Cesar de Campos CREA-PR 177.596/D	Oscar Delgado PREFEITO MUNICIPAL	Indicadas  PRANCHAS: <b>10/16</b>