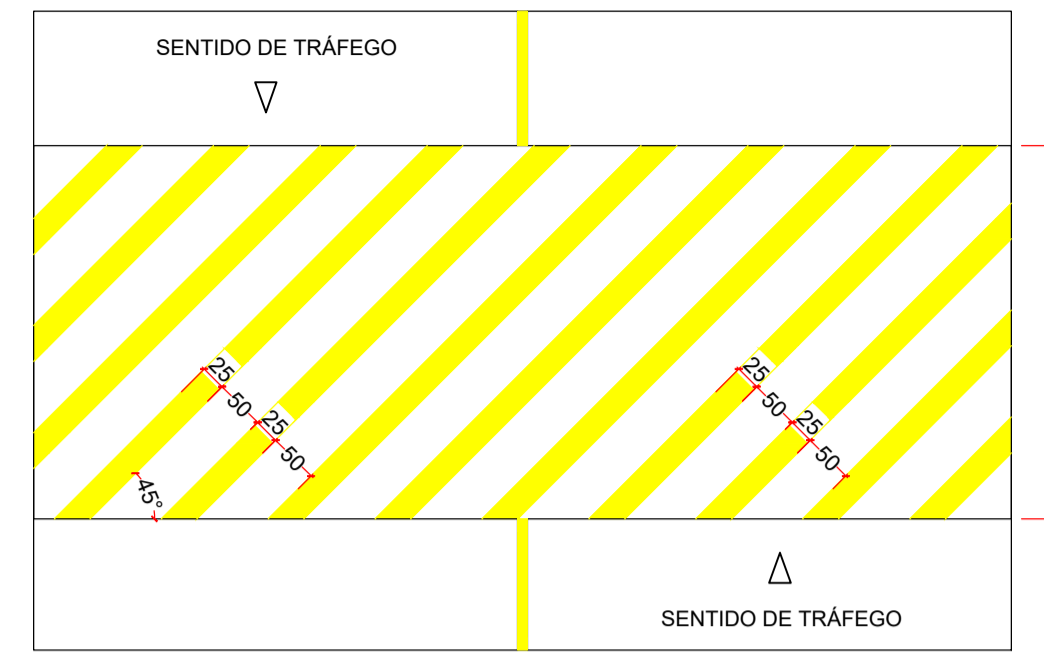
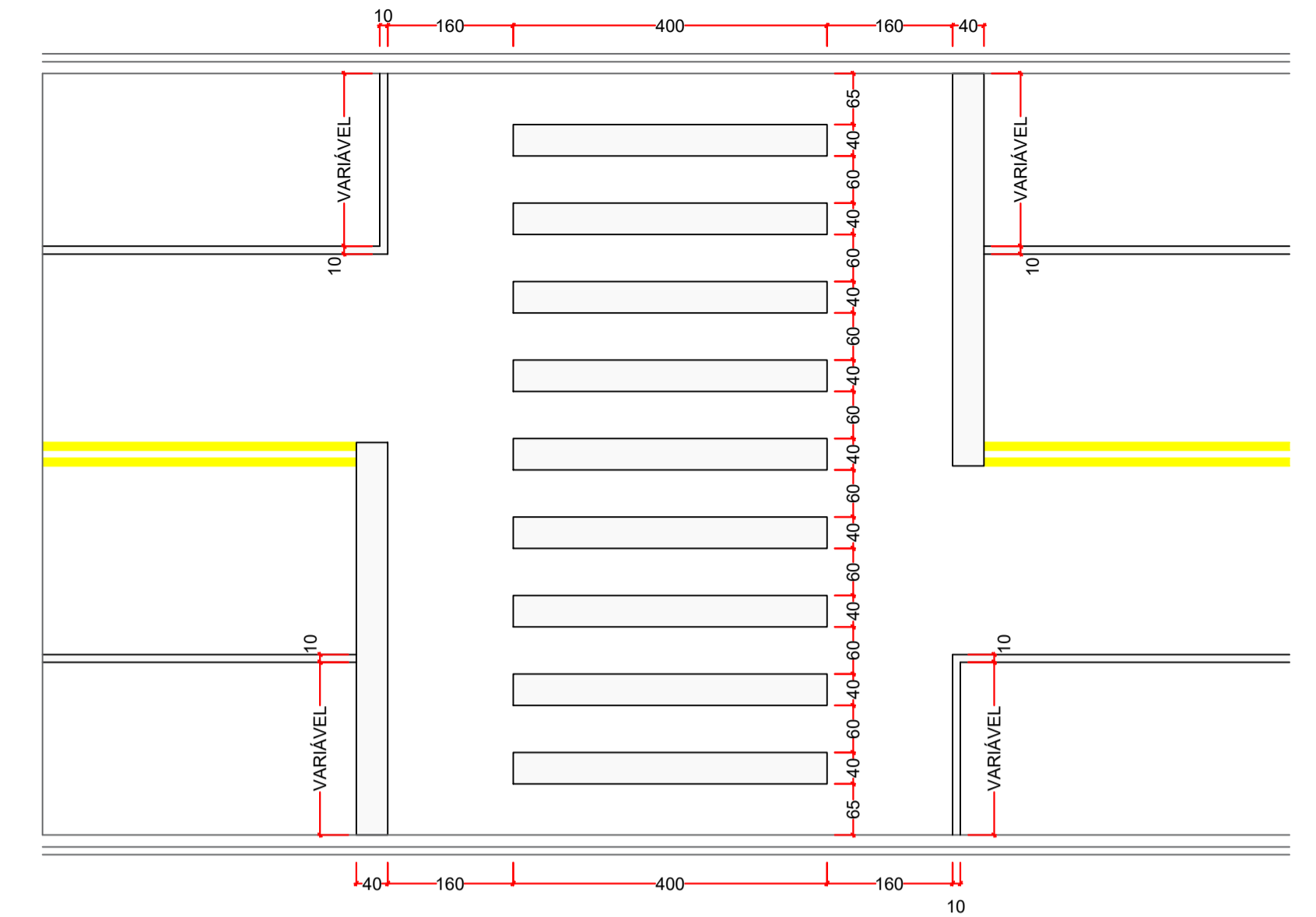


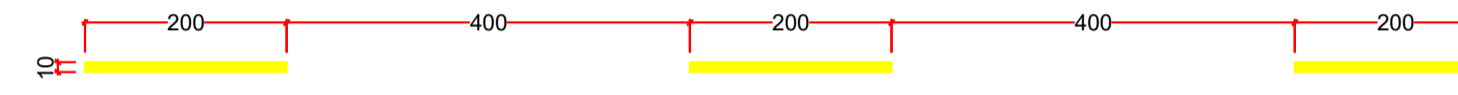
LOMBADA TIPO I
ESCALA 1:75



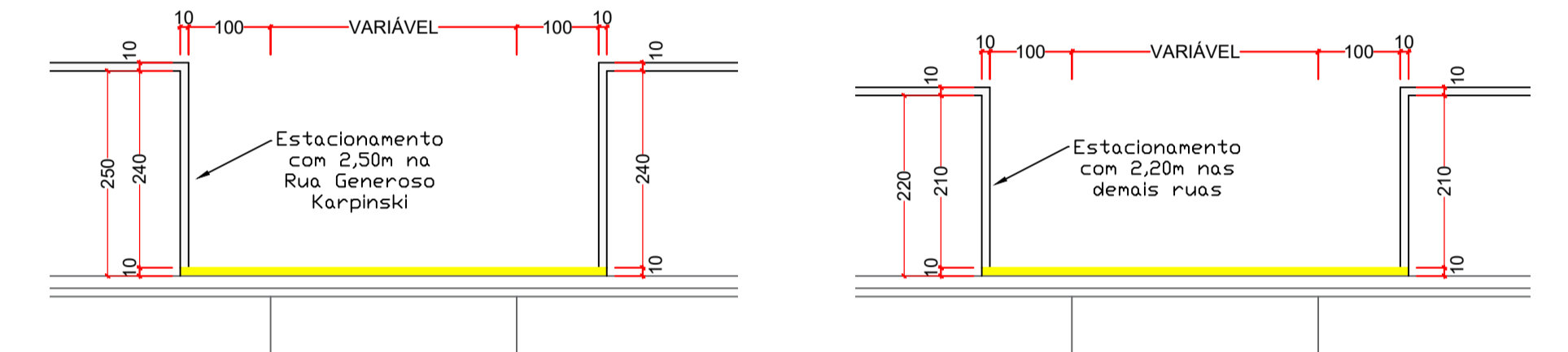
LOMBADA TIPO II
ESCALA 1:75



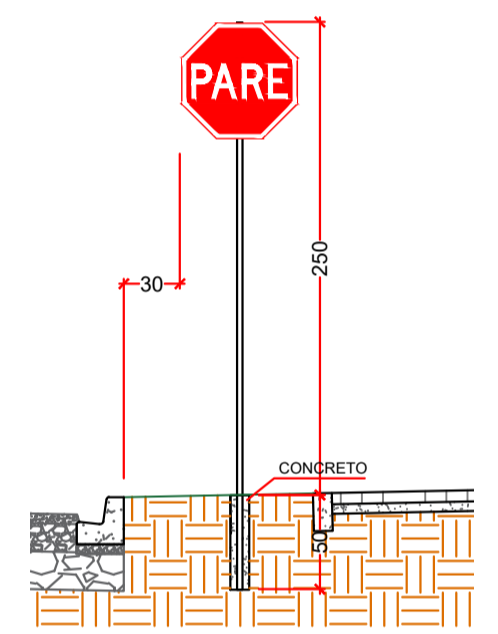
FAIXA DE TRAVESSIA DE PEDESTRES
ESCALA 1:75



LINHA DUPLA CONTÍNUA
ESCALA 1:75



DETALHE ACESSOS DE VEÍCULOS
ESCALA 1:75

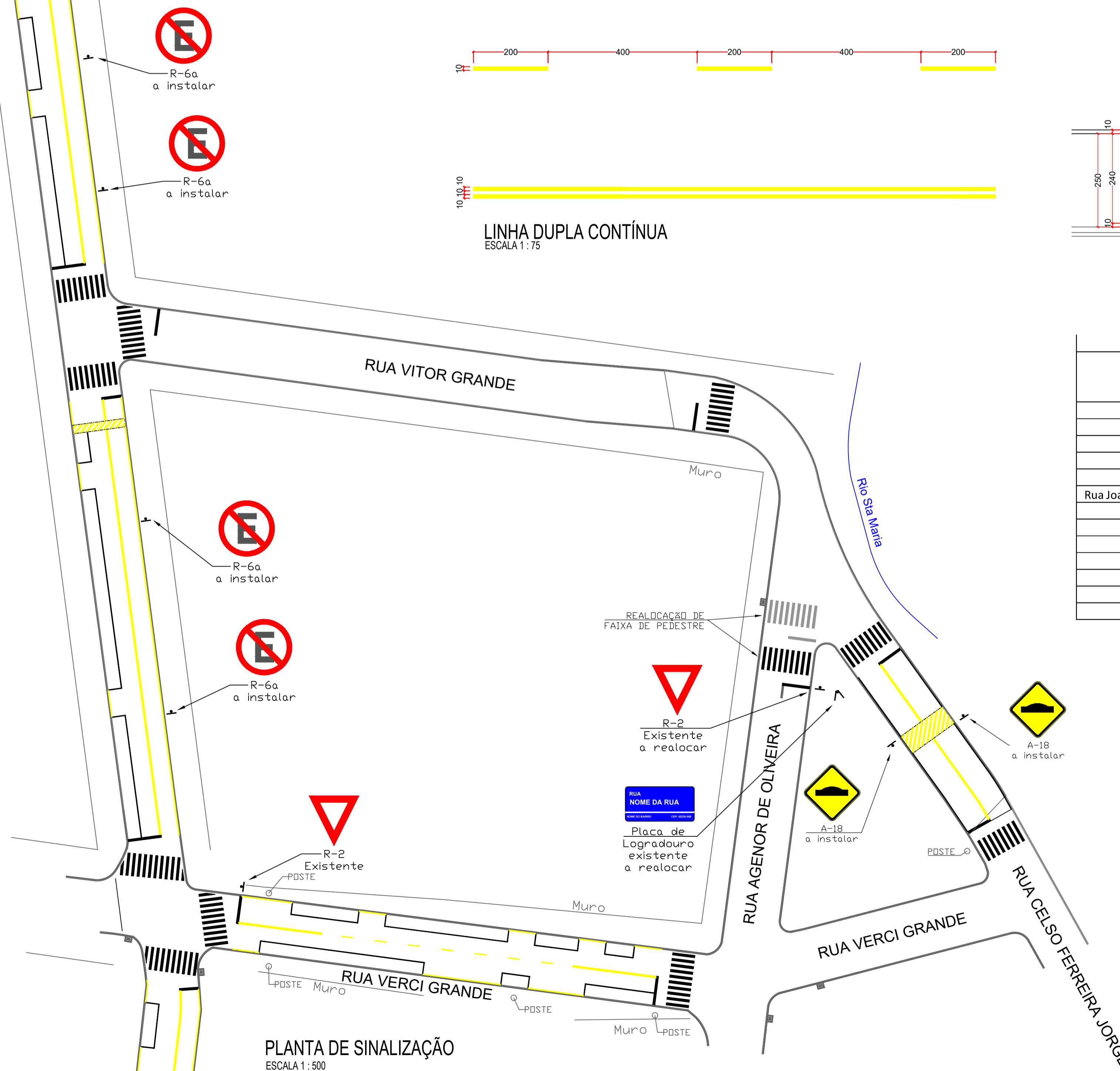


INSTALAÇÃO DE PLACA
SEM ESCALA

SINAL		COR	
FORMA	CÓDIGO	FUNDO	COR
	A-32b	FUNDO	AMARELA
		SÍMBOLO	PRETA
		ORLA INTERNA	PRETA
		ORLA EXTERNA	AMARELA
		LEGENDA	PRETA
LADO MAIOR (M)		0,80	
LADO MENOR (M)		0,40	
ORLA EXTERNA (M)		0,008	
ORLA INTERNA (M)		0,016	

SINAL		COR	
FORMA	CÓDIGO	FUNDO	COR
	A-18	FUNDO	AMARELA
		SÍMBOLO	PRETA
		ORLA INTERNA	PRETA
		ORLA EXTERNA	AMARELA
LEGENDA		PRETA	
LADO (M)		0,45	
ORLA EXTERNA (M)		0,009	
ORLA INTERNA (M)		0,018	

SINAL		COR	
FORMA	CÓDIGO	FUNDO	COR
	R-6a	FUNDO	BRANCA
		SÍMBOLO	PRETO
		TARJA	VERMELHA
		ORLA	VERMELHA
		LETRAS	PRETA
DIÂMETRO (M)		0,40	
TARJA MÍNIMA (M)		0,04	
ORLA MÍNIMA (M)		0,04	



PLANTA DE SINALIZAÇÃO
ESCALA 1:500

Trecho	SINALIZAÇÃO						
	Sinalização horizontal branca (m²)	Sinalização horizontal amarela (m²)	Placa A-18 (Lombada)	Placa a realocar	Placa A-33b (Trevisia Elevada)	Placa R-6b (Estacionamento Regulamentado)	Placa R-6a (Proibido estacionar)
Rua Generoso Karpinski	591,24	304,44	2,00	-	2,00	3,00	11,00
Rua Vitor Grande	33,47	-	-	-	-	-	-
Rua Celso Ferreira Jorge	30,94	17,37	2,00	2,00	-	-	-
Rua Verçi Grande	47,44	13,21	-	-	-	-	-
Rua Germano Wendler	29,46	13,87	-	-	-	-	-
Rua Joaquim Monteiro Sobrinho	24,66	17,66	-	-	-	-	-
Rua Agenor de Oliveira	38,69	13,32	-	1,00	-	-	-
Rua Alexandre Kordiak	-	11,96	2,00	-	-	-	-
Rua João Tomem	-	6,50	4,00	-	-	-	-
Rua Lídio Tomem	-	6,00	4,00	-	-	-	-
Rua Joaquim Nunes	-	6,00	4,00	-	-	-	-
Rua José Schereiner	-	-	10,00	-	-	-	-
TOTAL	795,91	410,33	28,00	3,00	2,00	3,00	11,00

PREFEITURA MUNICIPAL DE SANTA MARIA DO OESTE

CNPJ: 95.684.544/0001-26

Rua José de França Pereira, nº 10 - Fone: (42) 3644-1137 CEP: 85230-000 - Santa Maria do Oeste - Paraná

OBRA: PAVIMENTAÇÃO ASFÁLTICA RUA AGENOR DE OLIVEIRA E TRAVESSAS - SANTA MARIA DO OESTE

PROJETO DE SINALIZAÇÃO

APROVAÇÕES	DESENHO	DATA	ÚLTIMA REVISÃO
	Bruno C. de Campos	26/06/2023	11/01/2024

PAVIMENTAÇÃO ASFÁLTICA
Área de Pavimentação: 5.572,40 m²

RESPONSÁVEL TÉCNICO	PROFESSOR	ESCALAS
Bruno Cesar de Campos CREA-PR 177.596/D	Oscar Delgado PREFEITO MUNICIPAL	Indicadas PRANCHAS: 13/16