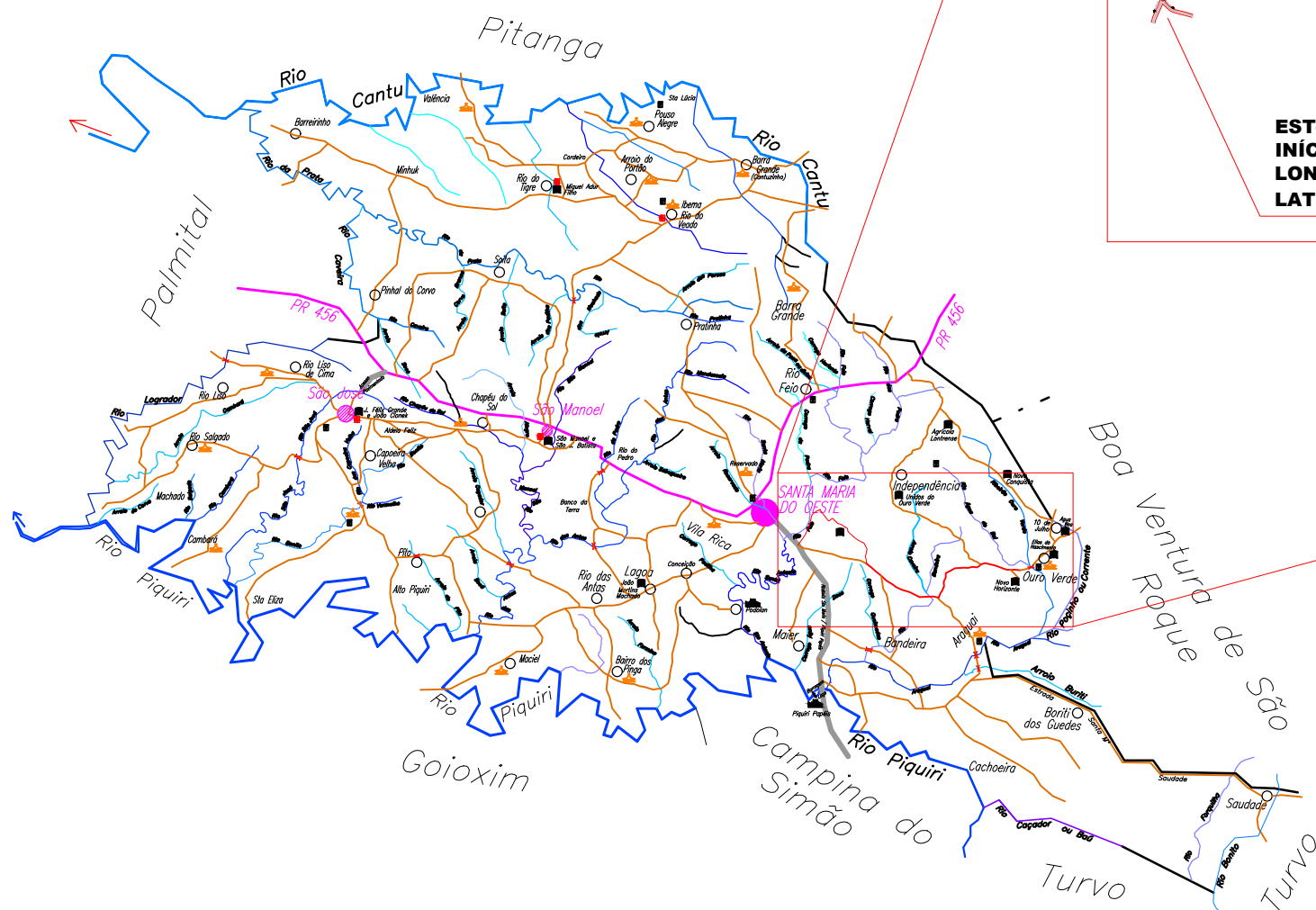


EST - 638 + 18,17 (12.778,17 m)
FINAL DA PAVIMENTAÇÃO
LONG: 423.023,20 m E;
LAT: 7.241.747,86 m S.

EST-218
CONSTRUÇÃO DE TERRAÇO
LONG: 416.943,91 m E;
LAT: 7.241.079,22 m S.

EST-00
INÍCIO DA PAVIMENTAÇÃO
LONG: 414.116,50 m E;
LAT: 7.240.437,19 m S.

TRECHO A RECEBER PAVIMENTAÇÃO EM TST
 ESCALA 1: 50.000



MUNICÍPIO DE SANTA MARIA DO OESTE
 SEM ESCALA

PREFEITURA MUNICIPAL DE SANTA MARIA DO OESTE

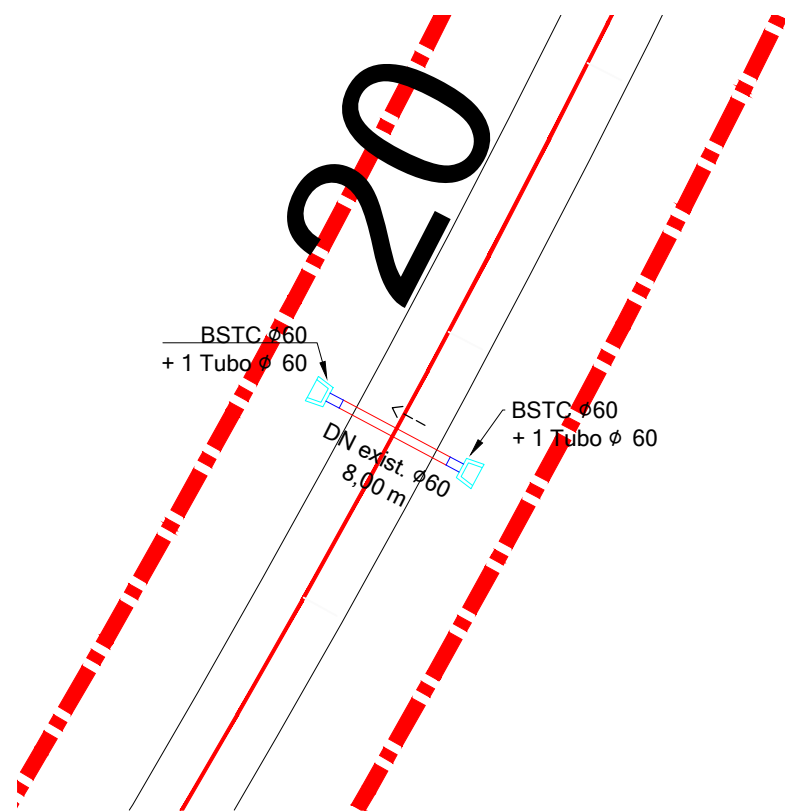
CNPJ: 95.684.544/0001-26

Rua José de França Pereira, n° 10 - Fone: (42) 3644-1137 CEP: 85230-000 - Santa Maria do Oeste - Paraná

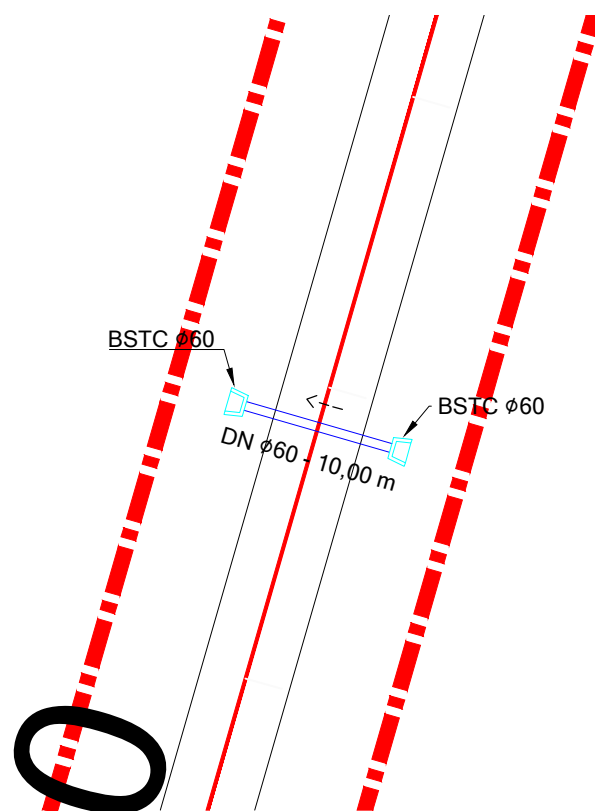
OBRA: **PAVIMENTAÇÃO EM CBUQ**
 ESTRADA ATÉ A COMUNIDADE OURO VERDE - EXTENSÃO DE 12.778,17 M

PROJETO DE LOCALIZAÇÃO

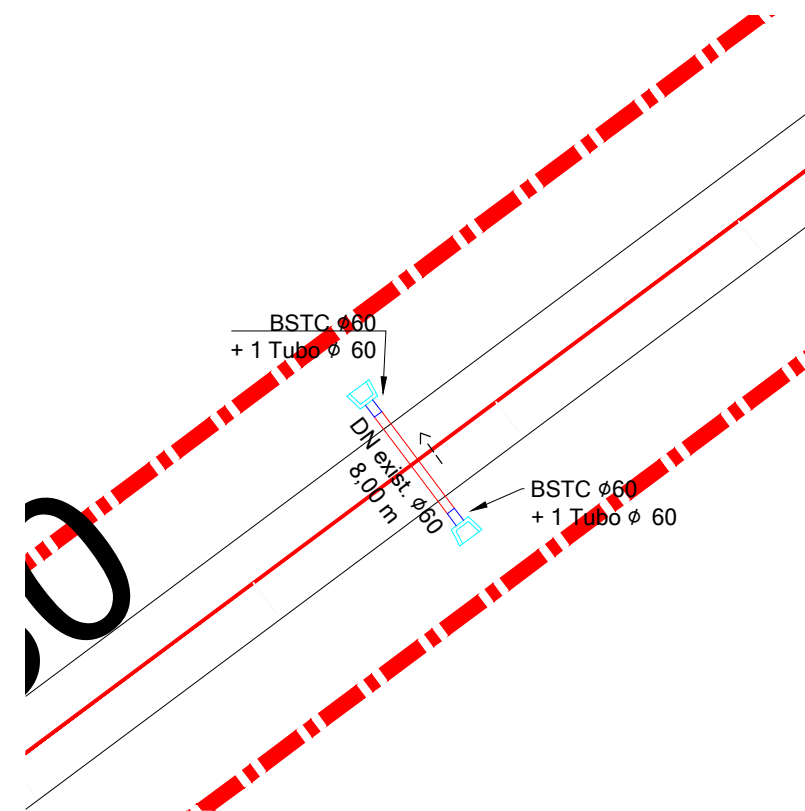
RESPONSÁVEL TÉCNICO:	PROPONENTE:	ESCALAS:
Bruno Cesar de Campos CREA-PR 171.596/D	Oscar Delgado PREFEITO MUNICIPAL	INDICADAS
		PRANCHA:
		01/42



BUEIRO 1 - ESTACA 19 + 12,40
 ESCALA 1 : 500



BUEIRO 2 - ESTACA 41 + 17,30
 ESCALA 1 : 500



BUEIRO 3 - ESTACA 81 + 13,30
 ESCALA 1 : 500

LEGENDA:

- EIXO DO TRAÇADO
- FAIXA DE DOMÍNIO
- BUEIRO (TUBO EM CONCRETO) EXISTENTE
DIÂMETRO INDICADO
- BUEIRO (TUBO EM CONCRETO) A EXECUTAR
DIÂMETRO INDICADO
- BOCA DE BUEIRO – DIÂMETRO INDICADO

PREFEITURA MUNICIPAL DE SANTA MARIA DO OESTE

CNPJ: 95.684.544/0001-26

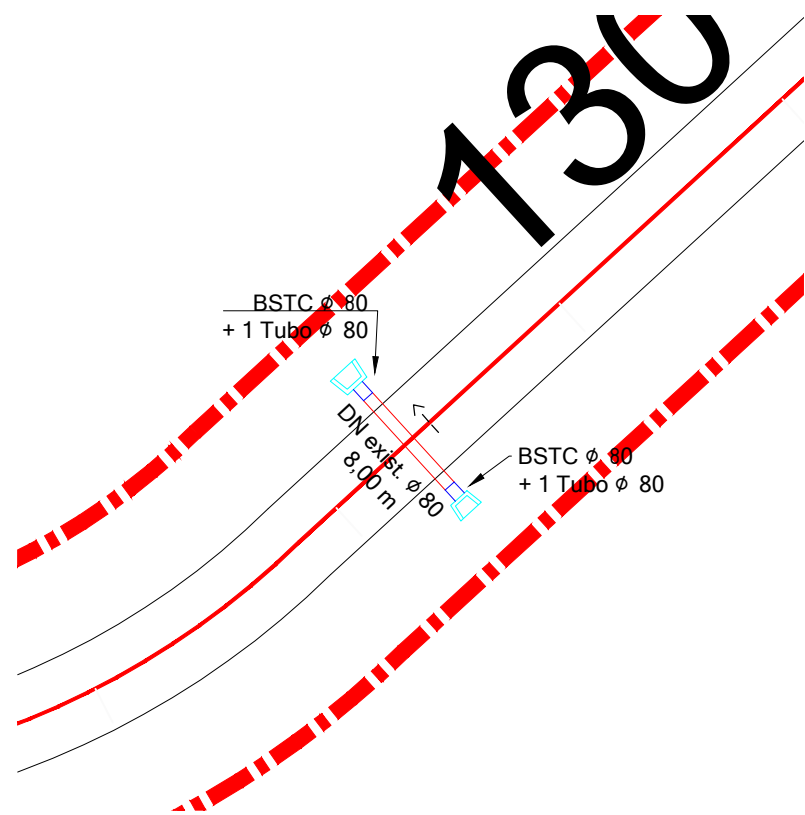
Rua José de França Pereira, nº 10 - Fone: (42) 3644-1137 CEP: 85230-000 - Santa Maria do Oeste - Paraná

OBRA:

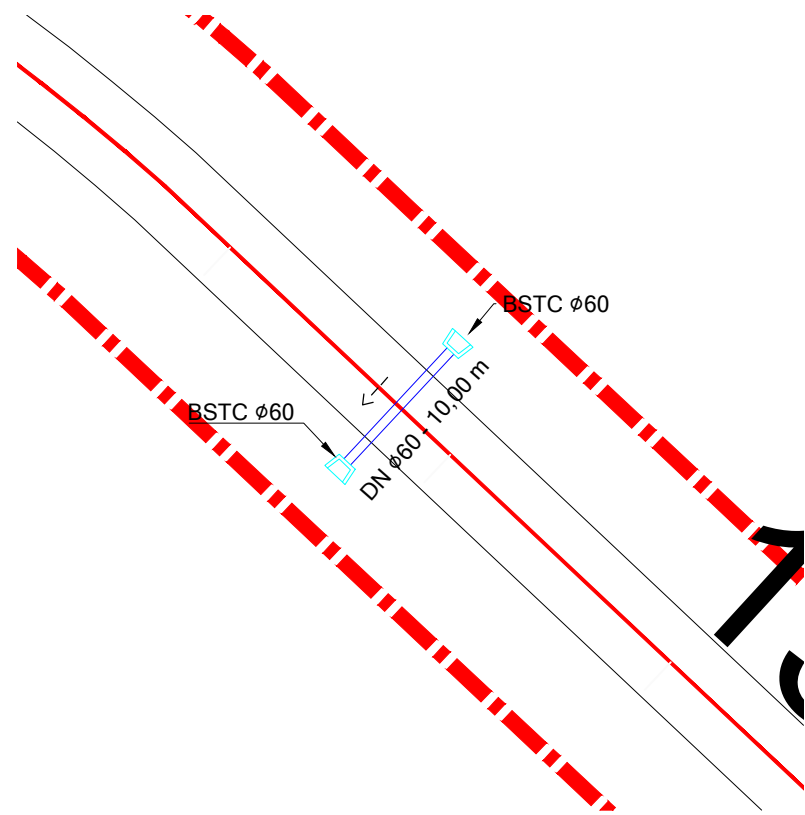
PAVIMENTAÇÃO EM CBUQ
 ESTRADA ATÉ A COMUNIDADE OURO VERDE - EXTENSÃO DE 12.778,17 M

PROJETO DE DRENAGEM

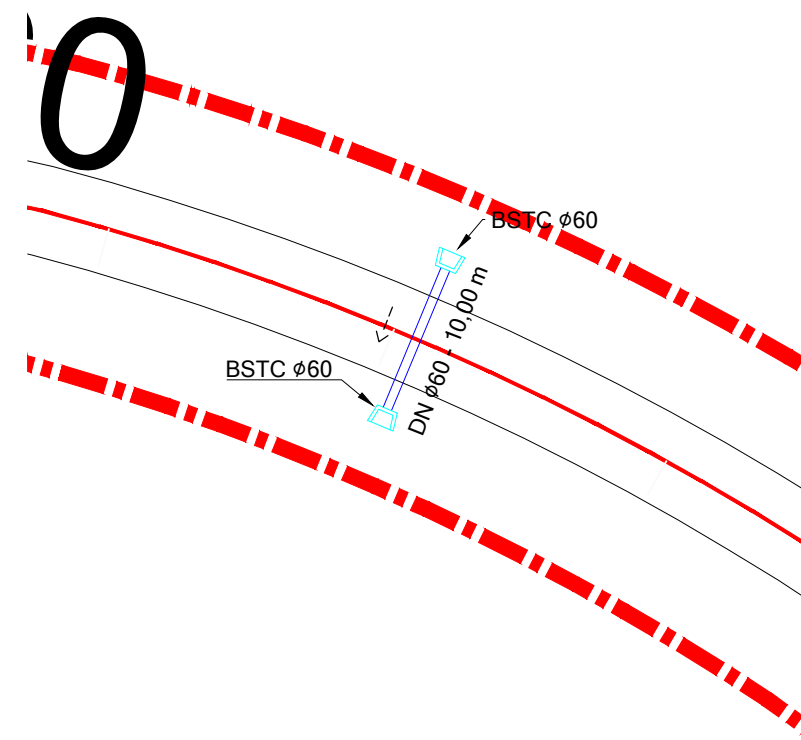
RESPONSÁVEL TÉCNICO:	PROPONENTE:	ESCALAS:
		INDICADAS
		PRANCHA:
Bruno Cesar de Campos CREA-PR 171.596/D	Oscar Delgado PREFEITO MUNICIPAL	02/42



BUEIRO 4 - ESTACA 129 + 6,50
 ESCALA 1 : 500



BUEIRO 5 - ESTACA 148 + 15,40
 ESCALA 1 : 500



BUEIRO 6 - ESTACA 162 + 1,60
 ESCALA 1 : 500

LEGENDA:

- EIXO DO TRAÇADO
- FAIXA DE DOMÍNIO
- BUEIRO (TUBO EM CONCRETO) EXISTENTE
DIÂMETRO INDICADO
- BUEIRO (TUBO EM CONCRETO) A EXECUTAR
DIÂMETRO INDICADO
- BOCA DE BUEIRO - DIÂMETRO INDICADO

PREFEITURA MUNICIPAL DE SANTA MARIA DO OESTE

CNPJ: 95.684.544/0001-26

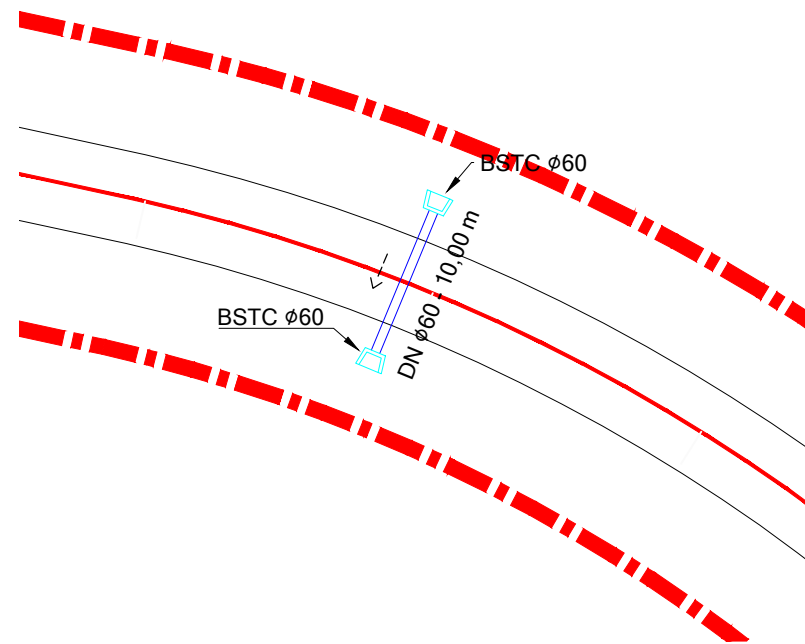
Rua José de França Pereira, nº 10 - Fone: (42) 3644-1137 CEP: 85230-000 - Santa Maria do Oeste - Paraná

OBRA:

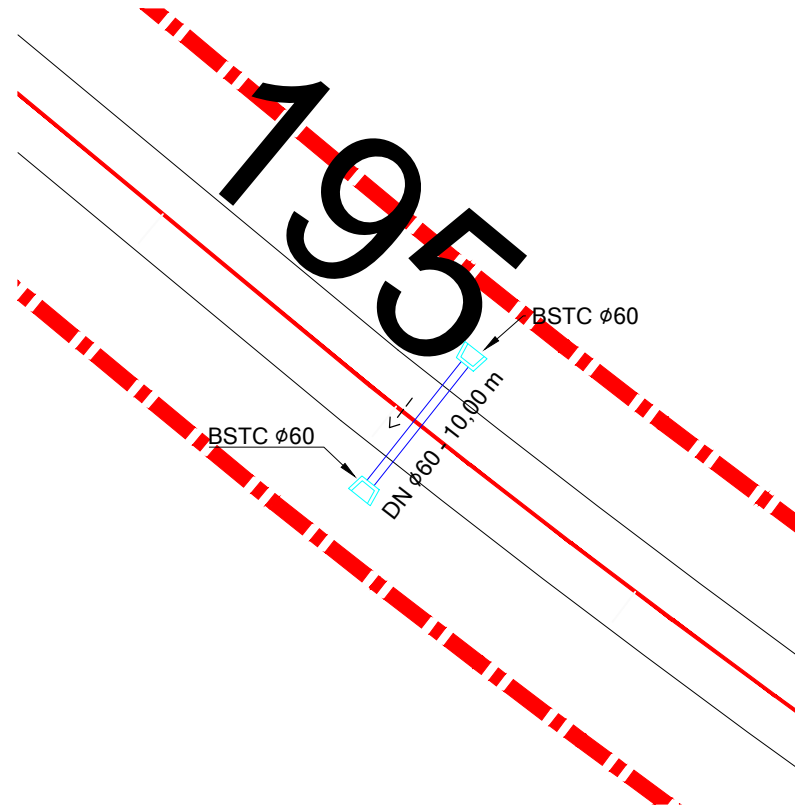
PAVIMENTAÇÃO EM CBUQ
 ESTRADA ATÉ A COMUNIDADE OURO VERDE - EXTENSÃO DE 12.778,17 M

PROJETO DE DRENAGEM

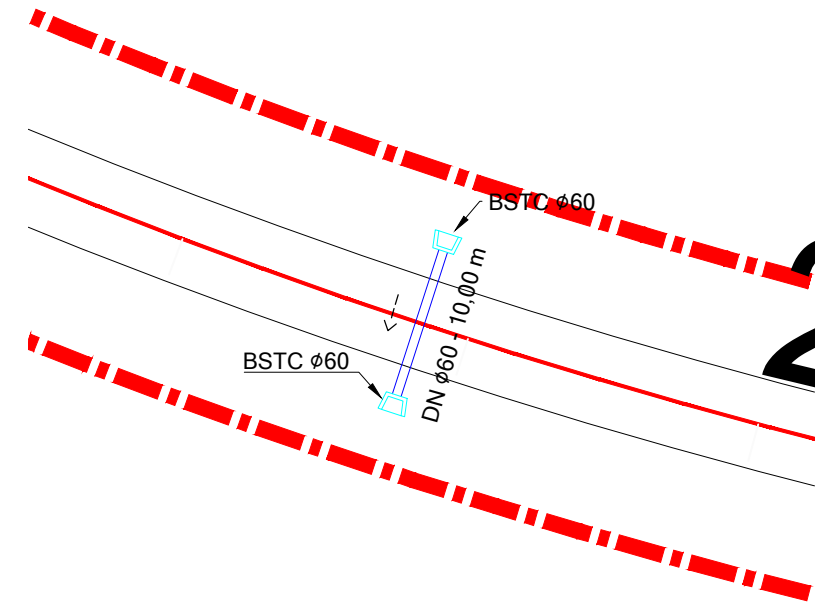
RESPONSÁVEL TÉCNICO:	PROPONENTE:	ESCALAS:
		INDICADAS
		PRANCHA:
Bruno Cesar de Campos CREA-PR 171.596/D	Oscar Delgado PREFEITO MUNICIPAL	03/42



BUEIRO 7 - ESTACA 172 + 18,00
 ESCALA 1 : 500








BUEIRO 8 - ESTACA 196 + 1,80
 ESCALA 1 : 500



BUEIRO 9 - ESTACA 218 + 16,70
 ESCALA 1 : 500

LEGENDA:

-  EIXO DO TRAÇADO
-  FAIXA DE DOMÍNIO
-  BUEIRO (TUBO EM CONCRETO) EXISTENTE
DIÂMETRO INDICADO
-  BUEIRO (TUBO EM CONCRETO) A EXECUTAR
DIÂMETRO INDICADO
-  BOCA DE BUEIRO – DIÂMETRO INDICADO

PREFEITURA MUNICIPAL DE SANTA MARIA DO OESTE

CNPJ: 95.684.544/0001-26

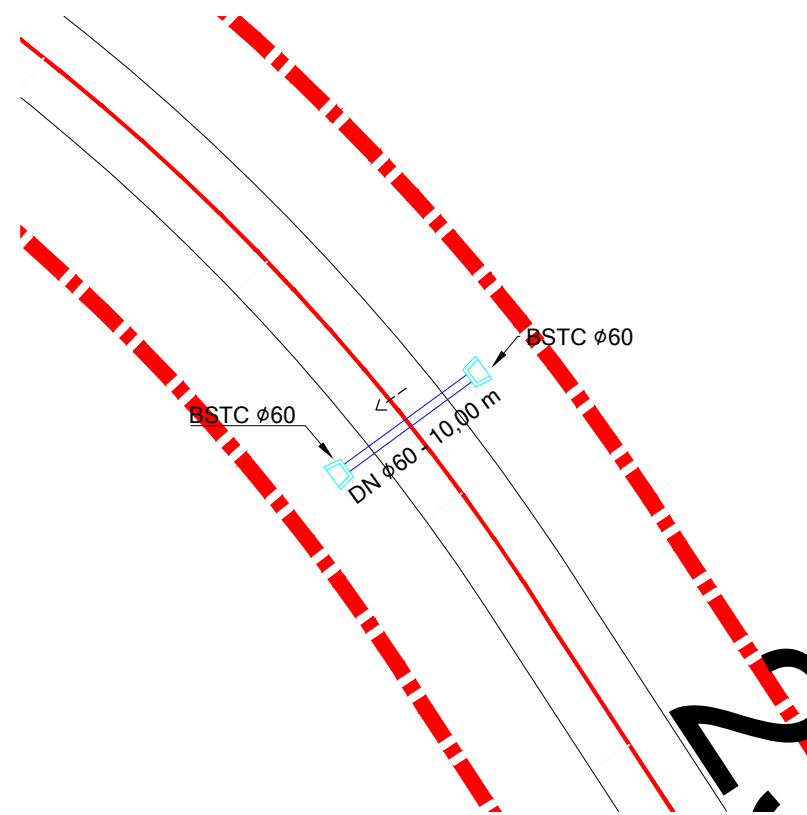
Rua José de França Pereira, n° 10 - Fone: (42) 3644-1137 CEP: 85230-000 - Santa Maria do Oeste - Paraná

OBRA:

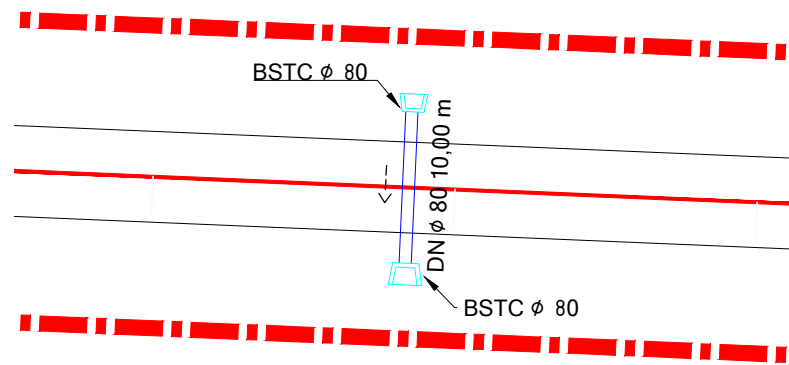
PAVIMENTAÇÃO EM CBUQ
 ESTRADA ATÉ A COMUNIDADE OURO VERDE - EXTENSÃO DE 12.778,17 M

PROJETO DE DRENAGEM

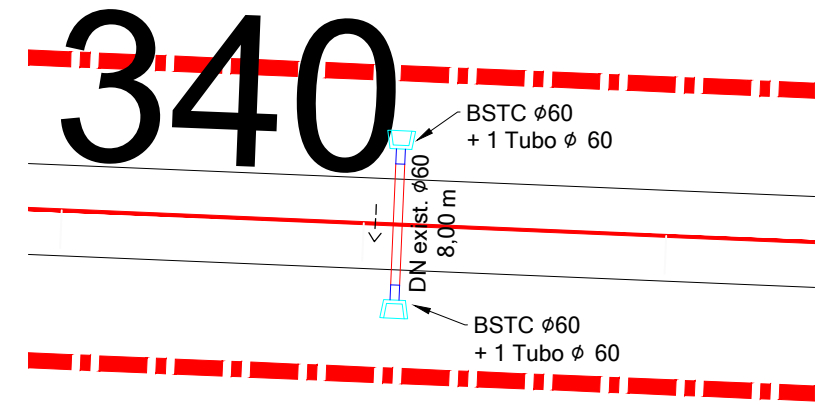
RESPONSÁVEL TÉCNICO:	PROPONENTE:	ESCALAS:
		INDICADAS
		PRANCHA:
Bruno Cesar de Campos CREA-PR 171.596/D	Oscar Delgado PREFEITO MUNICIPAL	04/42



BUEIRO 10 - ESTACA 228 + 14,20
ESCALA 1 : 500



BUEIRO 11 - ESTACA 337 + 16,90
ESCALA 1 : 500



BUEIRO 12 - ESTACA 341 + 2,30
ESCALA 1 : 500

LEGENDA:

- EIXO DO TRAÇADO
- FAIXA DE DOMÍNIO
- BUEIRO (TUBO EM CONCRETO) EXISTENTE
DIÂMETRO INDICADO
- BUEIRO (TUBO EM CONCRETO) A EXECUTAR
DIÂMETRO INDICADO
- BOCA DE BUEIRO - DIÂMETRO INDICADO

PREFEITURA MUNICIPAL DE SANTA MARIA DO OESTE

CNPJ: 95.684.544/0001-26

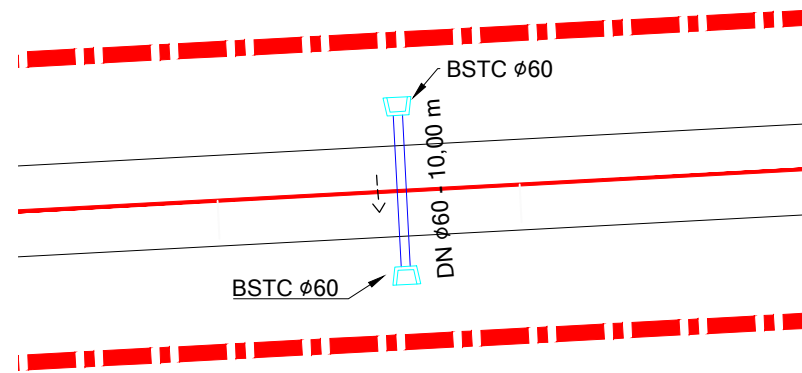
Rua José de França Pereira, nº 10 - Fone: (42) 3644-1137 CEP: 85230-000 - Santa Maria do Oeste - Paraná

OBRA:

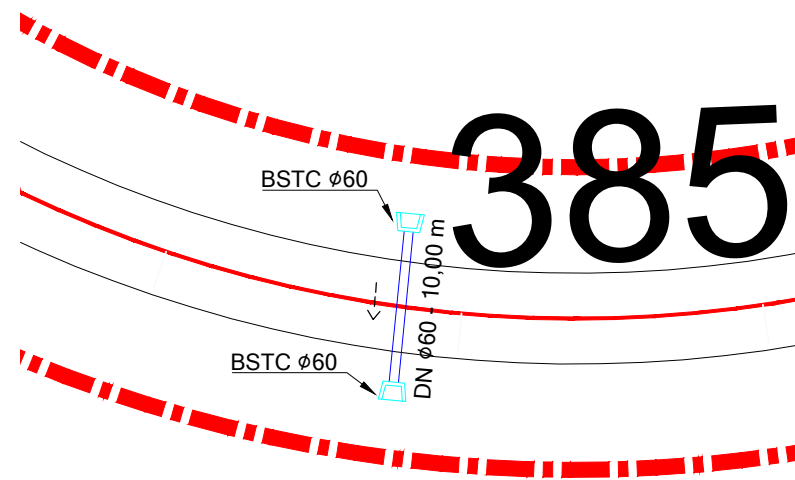
PAVIMENTAÇÃO EM CBUQ
ESTRADA ATÉ A COMUNIDADE OURO VERDE - EXTENSÃO DE 12.778,17 M

PROJETO DE DRENAGEM

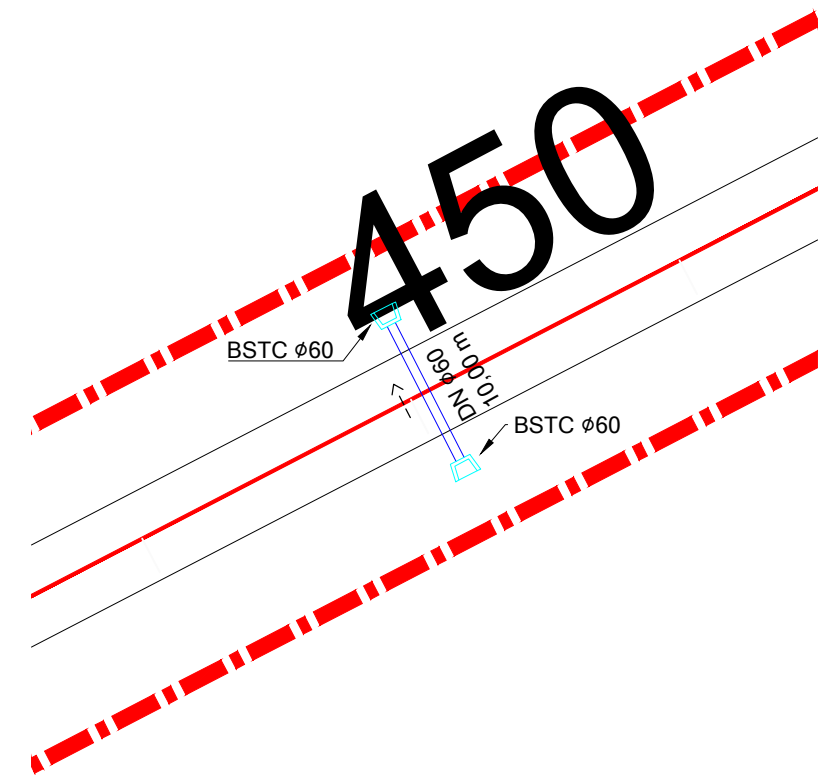
RESPONSÁVEL TÉCNICO:	PROPONENTE:	ESCALAS:
Bruno Cesar de Campos CREA-PR 171.596/D	Oscar Delgado PREFEITO MUNICIPAL	INDICADAS
		PRANCHA: 05/42



BUEIRO 13 - ESTACA 357 + 12,20
 ESCALA 1 : 500



BUEIRO 14 - ESTACA 379 + 16,00
 ESCALA 1 : 500



BUEIRO 15 - ESTACA 450 + 1,10
 ESCALA 1 : 500

LEGENDA:

- EIXO DO TRAÇADO
- FAIXA DE DOMÍNIO
- BUEIRO (TUBO EM CONCRETO) EXISTENTE
DIÂMETRO INDICADO
- BUEIRO (TUBO EM CONCRETO) A EXECUTAR
DIÂMETRO INDICADO
- BOCA DE BUEIRO – DIÂMETRO INDICADO

PREFEITURA MUNICIPAL DE SANTA MARIA DO OESTE

CNPJ: 95.684.544/0001-26

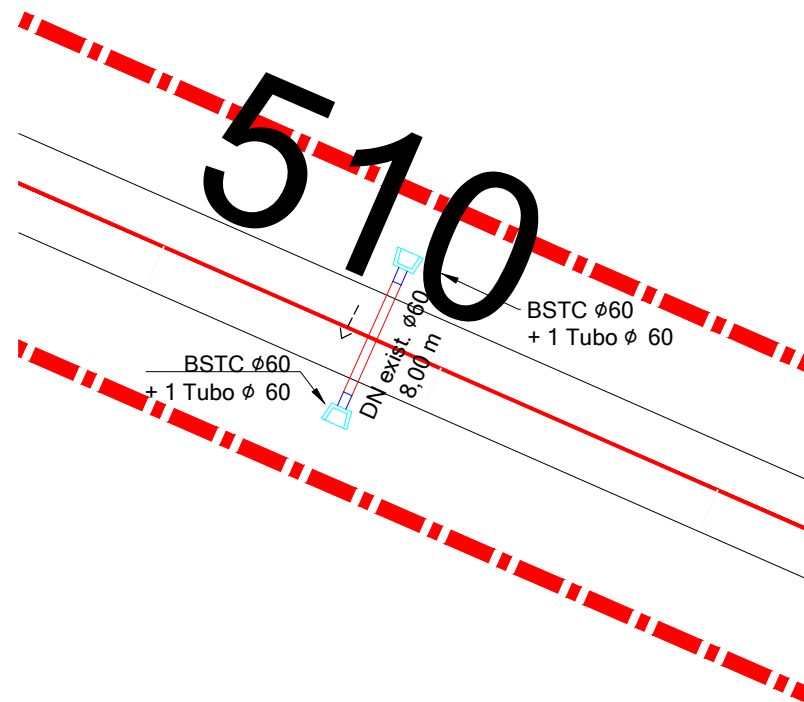
Rua José de França Pereira, nº 10 - Fone: (42) 3644-1137 CEP: 85230-000 - Santa Maria do Oeste - Paraná

OBRA:

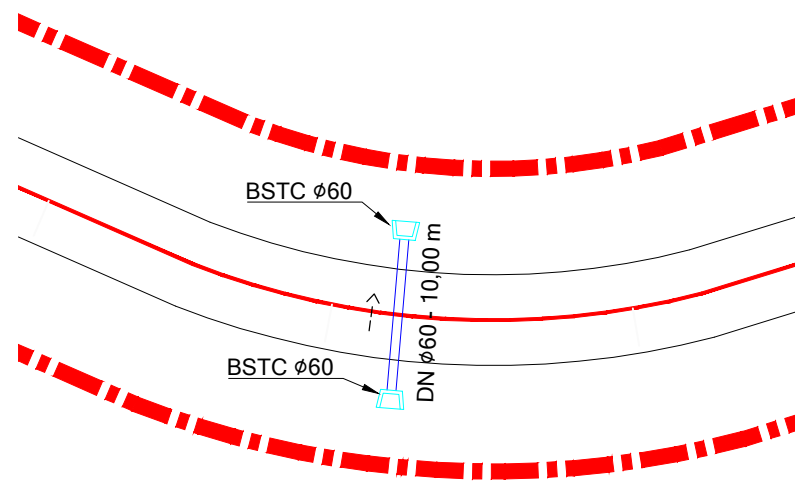
PAVIMENTAÇÃO EM CBUQ
 ESTRADA ATÉ A COMUNIDADE OURO VERDE - EXTENSÃO DE 12.778,17 M

PROJETO DE DRENAGEM

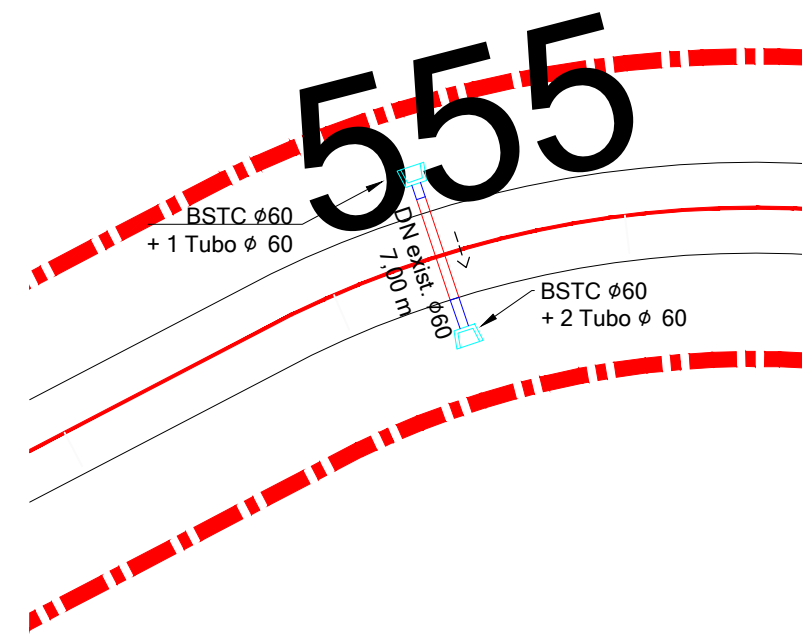
RESPONSÁVEL TÉCNICO:	PROPONENTE:	ESCALAS:
		INDICADAS
		PRANCHA:
Bruno Cesar de Campos CREA-PR 171.596/D	Oscar Delgado PREFEITO MUNICIPAL	06/42



BUEIRO 16 - ESTACA 510 + 15,10
 ESCALA 1 : 500








BUEIRO 17 - ESTACA 513 + 4,40
 ESCALA 1 : 500



BUEIRO 18 - ESTACA 555 + 7,50
 ESCALA 1 : 500

LEGENDA:

-  EIXO DO TRAÇADO
-  FAIXA DE DOMÍNIO
-  BUEIRO (TUBO EM CONCRETO) EXISTENTE DIÂMETRO INDICADO
-  BUEIRO (TUBO EM CONCRETO) A EXECUTAR DIÂMETRO INDICADO
-  BOCA DE BUEIRO - DIÂMETRO INDICADO

PREFEITURA MUNICIPAL DE SANTA MARIA DO OESTE

CNPJ: 95.684.544/0001-26

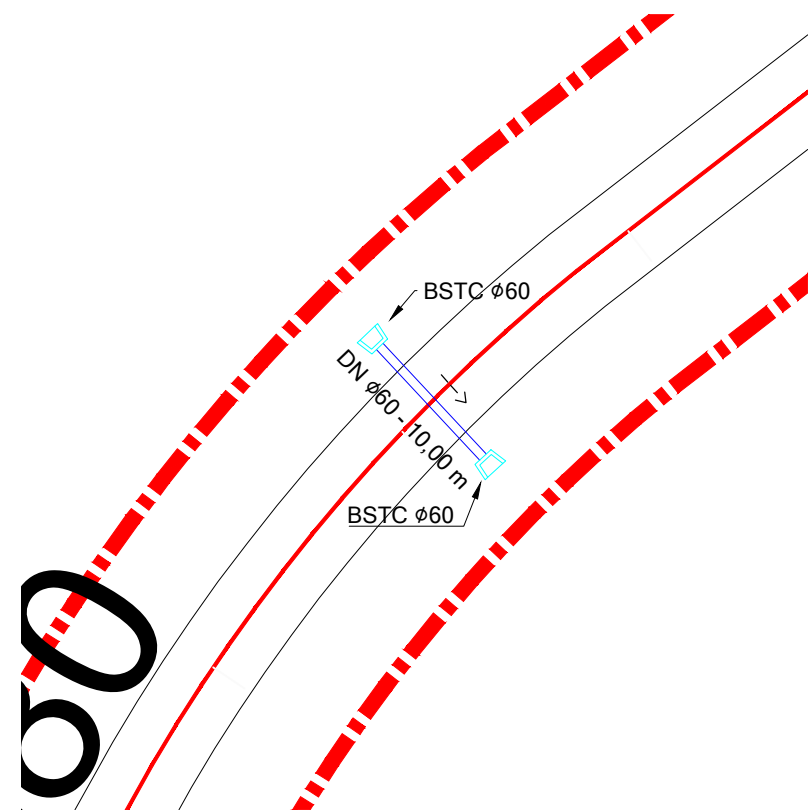
Rua José de França Pereira, nº 10 - Fone: (42) 3644-1137 CEP: 85230-000 - Santa Maria do Oeste - Paraná

OBRA:

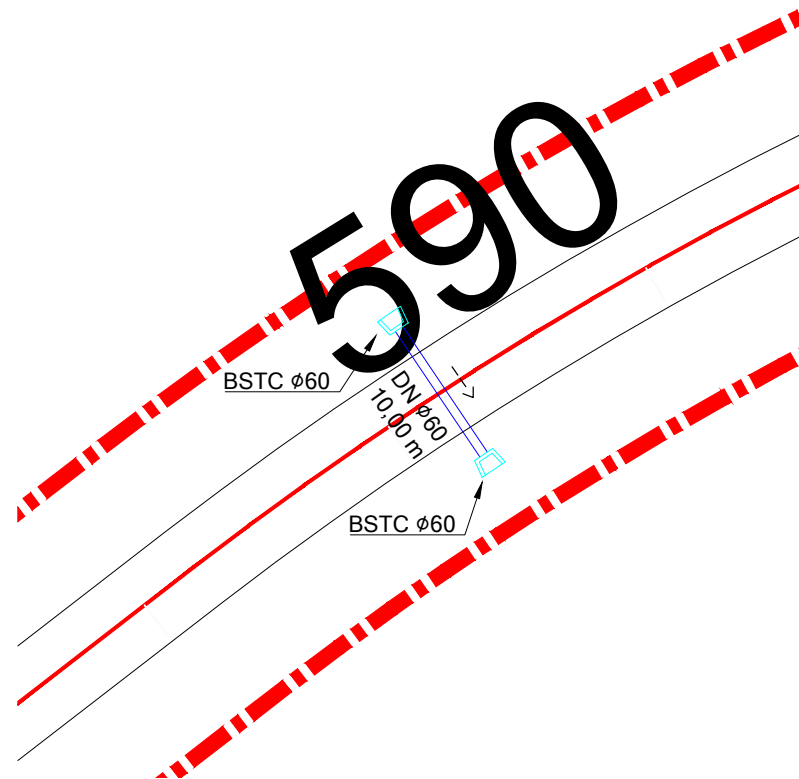
PAVIMENTAÇÃO EM CBUQ
 ESTRADA ATÉ A COMUNIDADE OURO VERDE - EXTENSÃO DE 12.778,17 M

PROJETO DE DRENAGEM

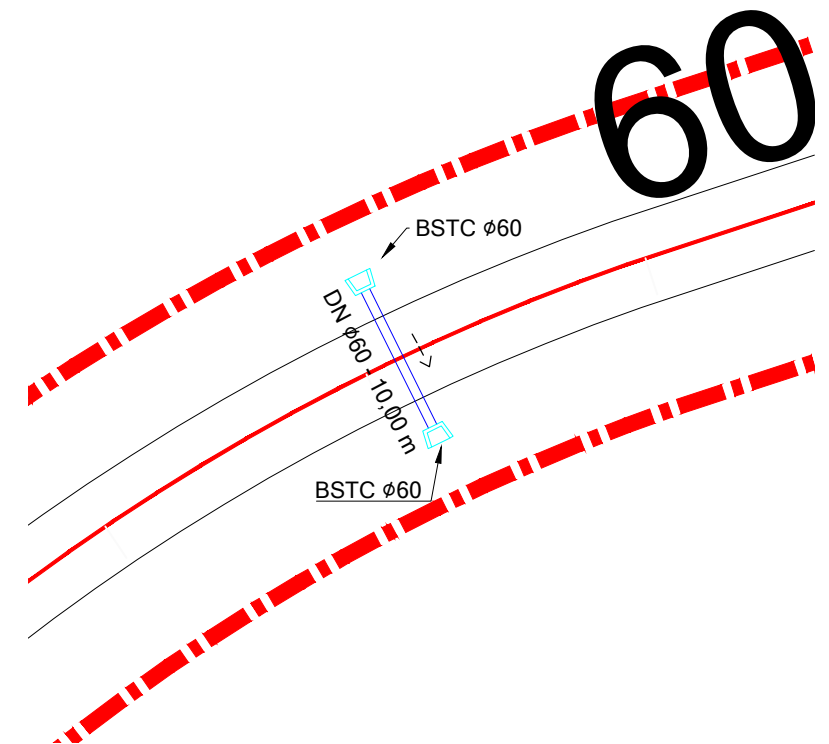
RESPONSÁVEL TÉCNICO:	PROPONENTE:	ESCALAS:
		INDICADAS
		PRANCHA:
Bruno Cesar de Campos CREA-PR 171.596/D	Oscar Delgado PREFEITO MUNICIPAL	07/42



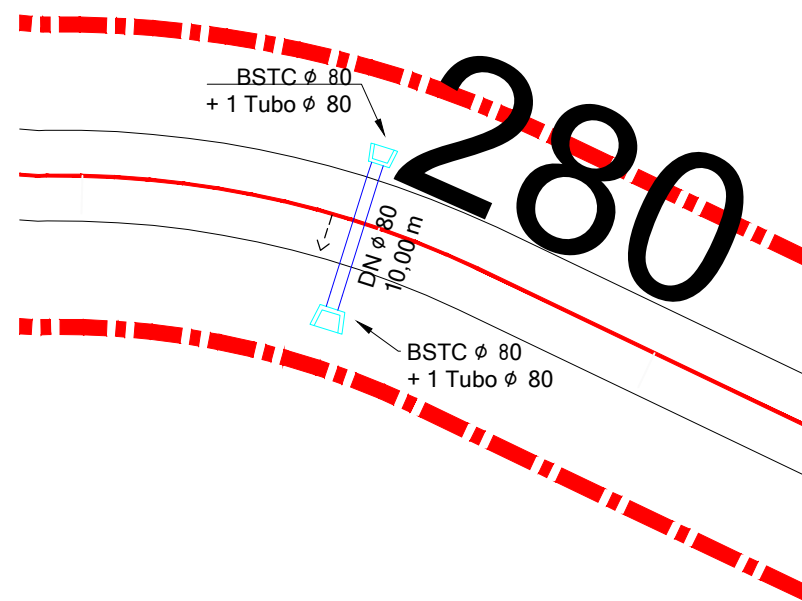
BUEIRO 19 - ESTACA 582 + 2,80
ESCALA 1 : 500



BUEIRO 20 - ESTACA 590 + 4,20
ESCALA 1 : 500








BUEIRO 21 - ESTACA 604 + 2,40
ESCALA 1 : 500



BUEIRO 22 - ESTACA 279 + 18,80
ESCALA 1 : 500

LEGENDA:

-  EIXO DO TRAÇADO
-  FAIXA DE DOMÍNIO
-  BUEIRO (TUBO EM CONCRETO) EXISTENTE DIÂMETRO INDICADO
-  BUEIRO (TUBO EM CONCRETO) A EXECUTAR DIÂMETRO INDICADO
-  BOCA DE BUEIRO DIÂMETRO INDICADO

ISO A3
297x420

PREFEITURA MUNICIPAL DE SANTA MARIA DO OESTE

CNPJ: 95.684.544/0001-26

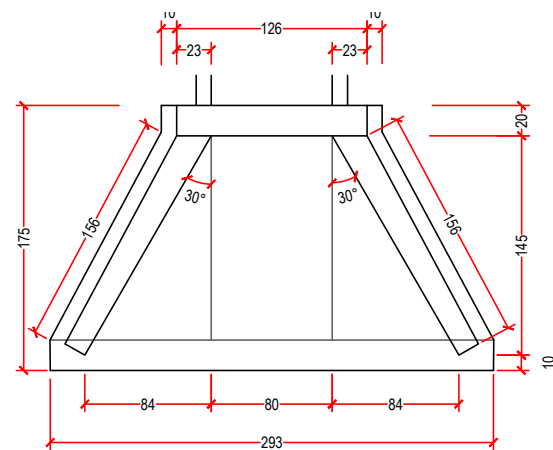
Rua José de França Pereira, n° 10 - Fone: (42) 3644-1137 CEP: 85230-000 - Santa Maria do Oeste - Paraná

OBRA:

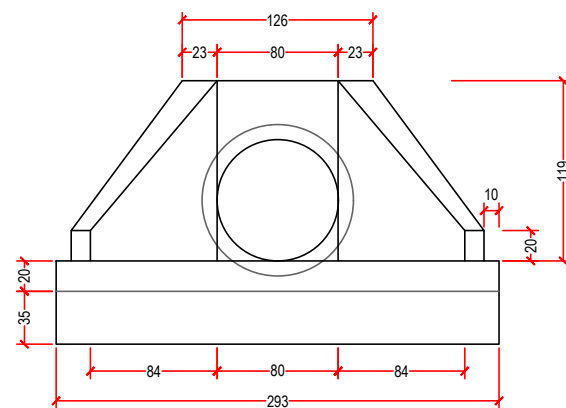
PAVIMENTAÇÃO EM CBUQ
ESTRADA ATÉ A COMUNIDADE OURO VERDE - EXTENSÃO DE 12.778,17 M

PROJETO DE DRENAGEM

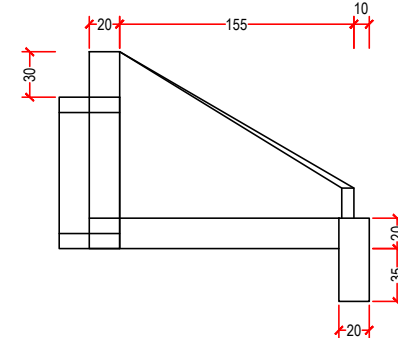
RESPONSÁVEL TÉCNICO:	PROPONENTE:	ESCALAS:
Bruno Cesar de Campos CREA-PR 171.596/D	Oscar Delgado PREFEITO MUNICIPAL	INDICADAS
		PRANCHA:
		08/42



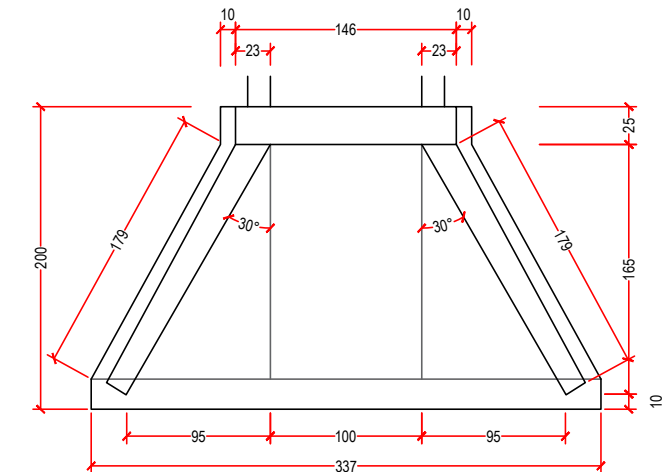
PLANTA BAIXA
BSTC Ø 80 CM



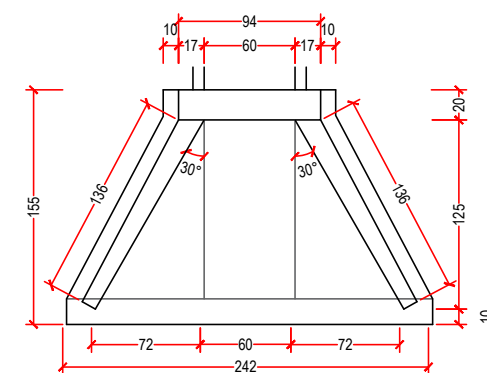
VISTA FRONTAL
BSTC Ø 80 CM



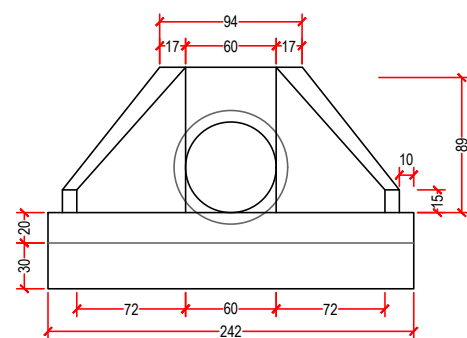
VISTA LATERAL
BSTC Ø 80 CM



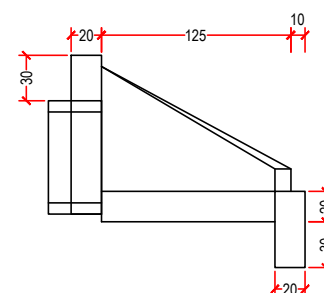
PLANTA BAIXA
BSTC Ø 100 CM



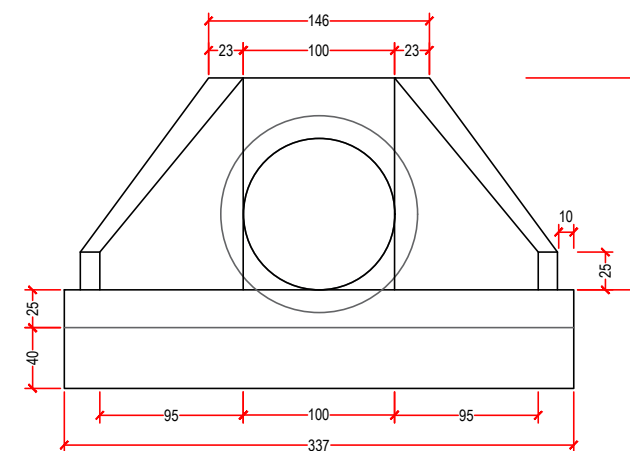
PLANTA BAIXA
BSTC Ø 60 CM



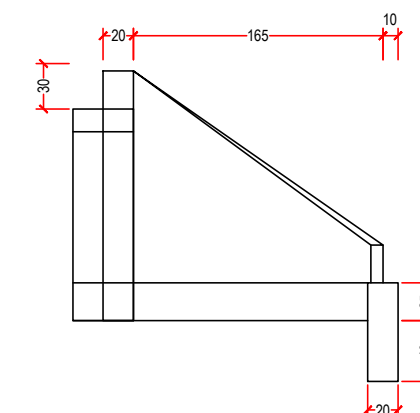
VISTA FRONTAL
BSTC Ø 60 CM



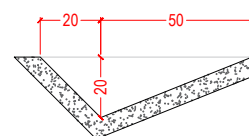
VISTA LATERAL
BSTC Ø 60 CM



VISTA FRONTAL
BSTC Ø 100 CM



VISTA LATERAL
BSTC Ø 100 CM



SARJETA TRIANGULAR DE CONCRETO

TRECHO 1: ENTRE ESTACA 394 E 411 + 15M
TRECHO 2: ENTRE ESTACA 562 E 571+5M

PREFEITURA MUNICIPAL DE SANTA MARIA DO OESTE

CNPJ: 95.684.544/0001-26

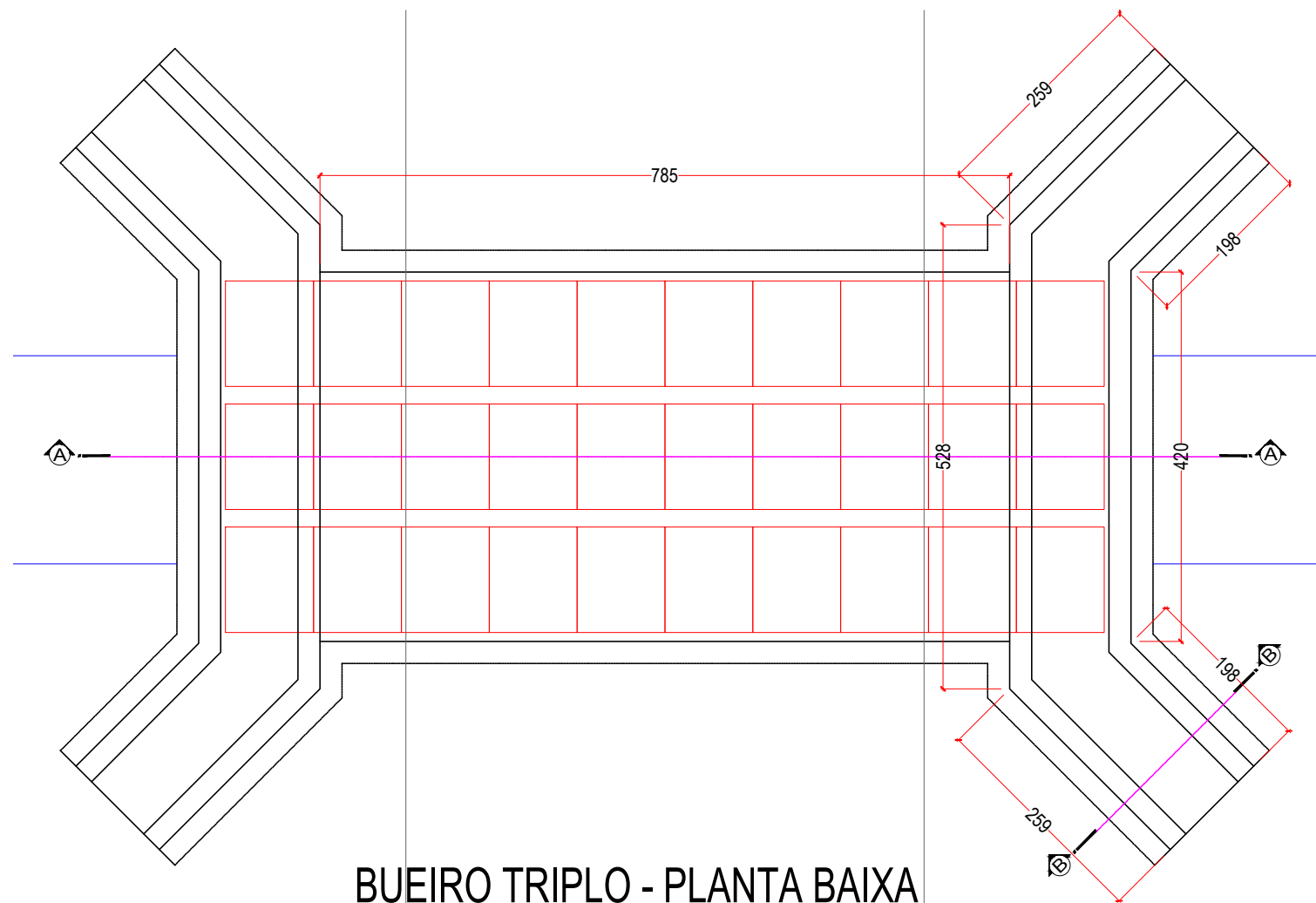
Rua José de França Pereira, nº 10 - Fone: (42) 3644-1137 CEP: 85230-000 - Santa Maria do Oeste - Paraná

OBRA:

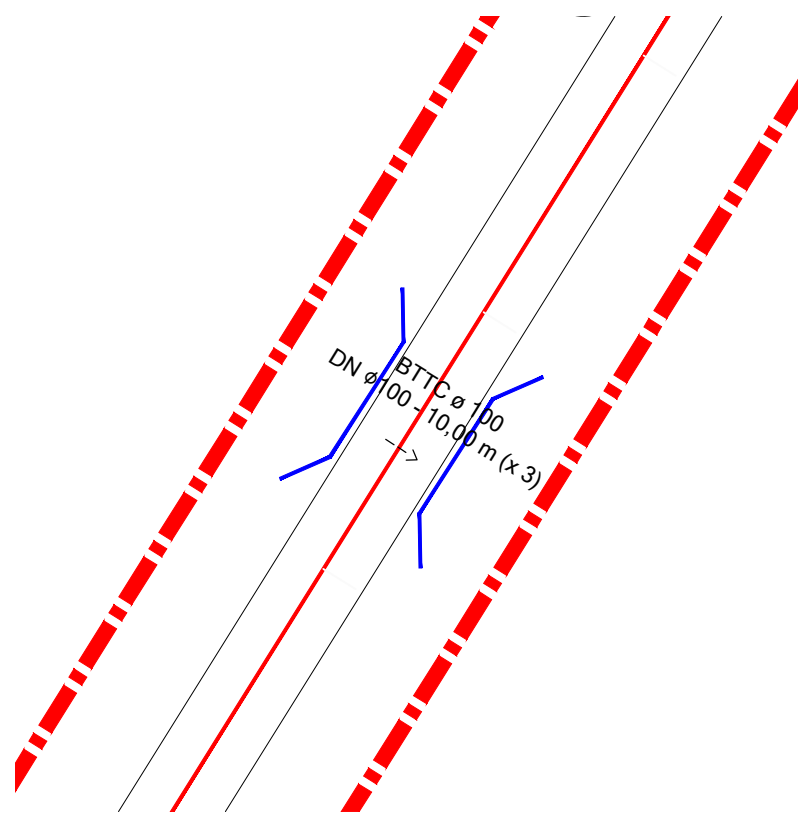
PAVIMENTAÇÃO EM CBUQ
ESTRADA ATÉ A COMUNIDADE OURO VERDE - EXTENSÃO DE 12.778,17 M

PROJETO DE DRENAGEM

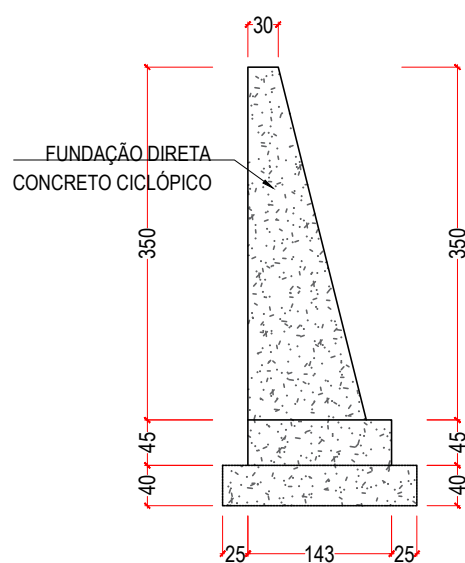
RESPONSÁVEL TÉCNICO:	PROPONENTE:	ESCALAS:
Bruno Cesar de Campos CREA-PR 171.596/D	Oscar Delgado PREFEITO MUNICIPAL	INDICADAS
		PRANCHA: 09/42



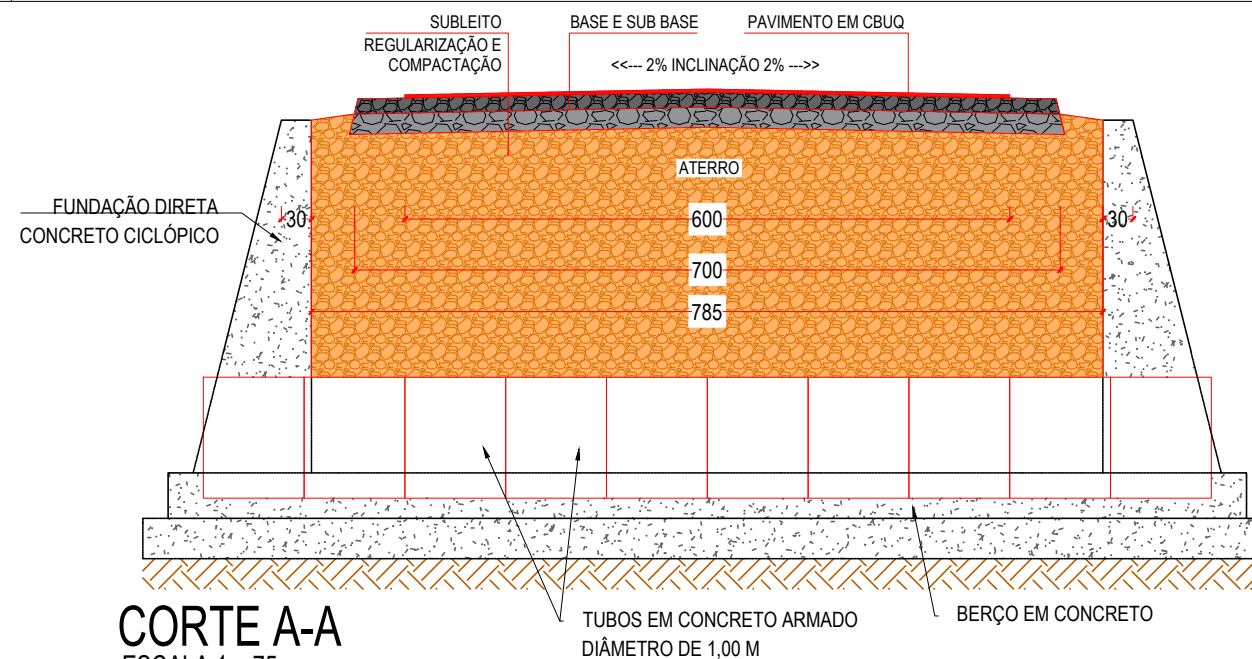
BUEIRO TRIPLO - PLANTA BAIXA
ESCALA 1 : 75



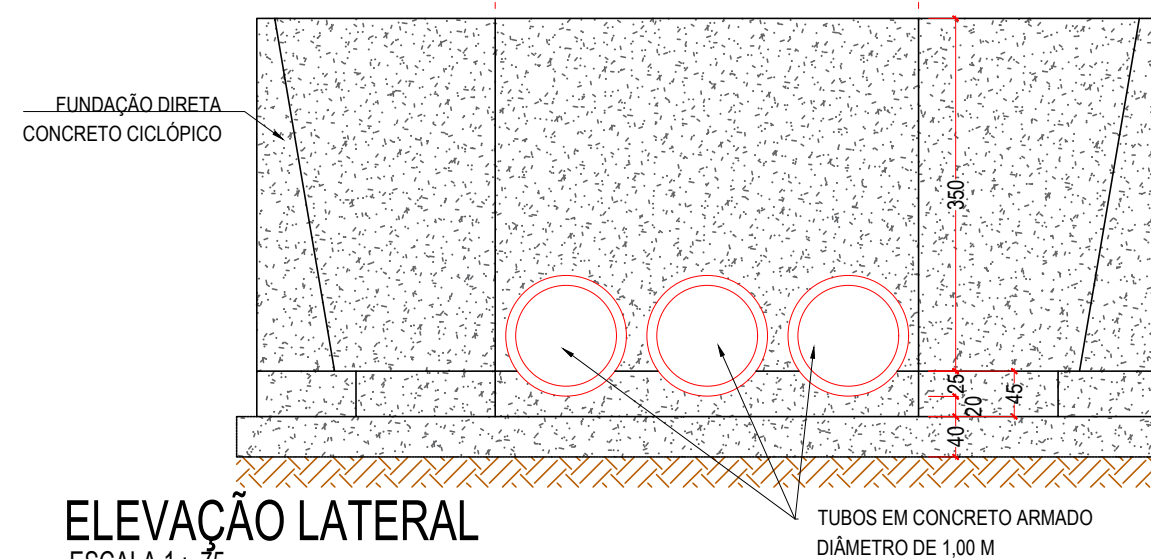
BUEIRO TRIPLO - ESTACA 393 + 10,90
ESCALA 1 : 500



CORTE B-B
ESCALA 1 : 75



CORTE A-A
ESCALA 1 : 75



ELEVACÃO LATERAL
ESCALA 1 : 75

PREFEITURA MUNICIPAL DE SANTA MARIA DO OESTE

CNPJ: 95.684.544/0001-26

Rua José de França Pereira, nº 10 - Fone: (42) 3644-1137 CEP: 85230-000 - Santa Maria do Oeste - Paraná

OBRA:

PAVIMENTAÇÃO EM CBUQ
ESTRADA ATÉ A COMUNIDADE OURO VERDE - EXTENSÃO DE 12.778,17 M

PROJETO DE DRENAGEM

RESPONSÁVEL TÉCNICO:

PROPONENTE:

ESCALAS:

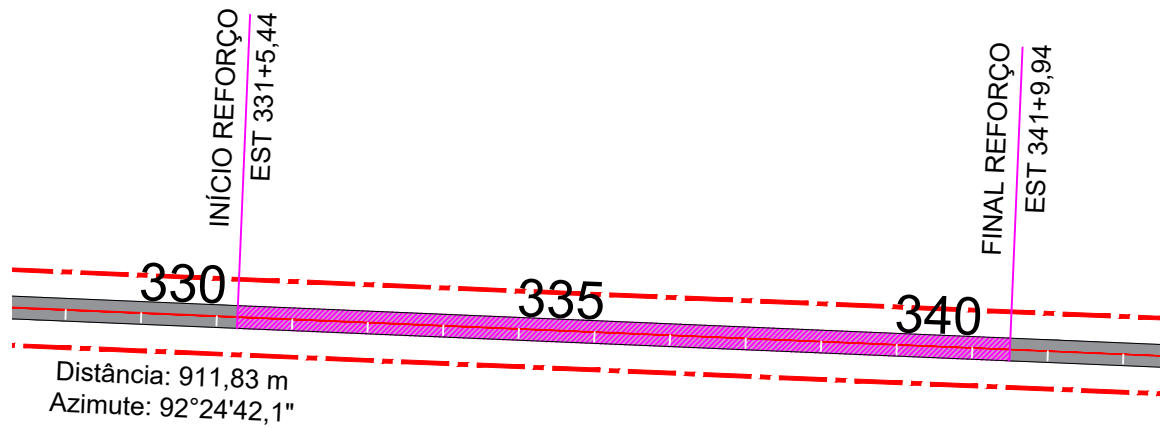
INDICADAS

PRANCHA:

Bruno Cesar de Campos
CREA-PR 171.596/D

Oscar Delgado
PREFEITO MUNICIPAL

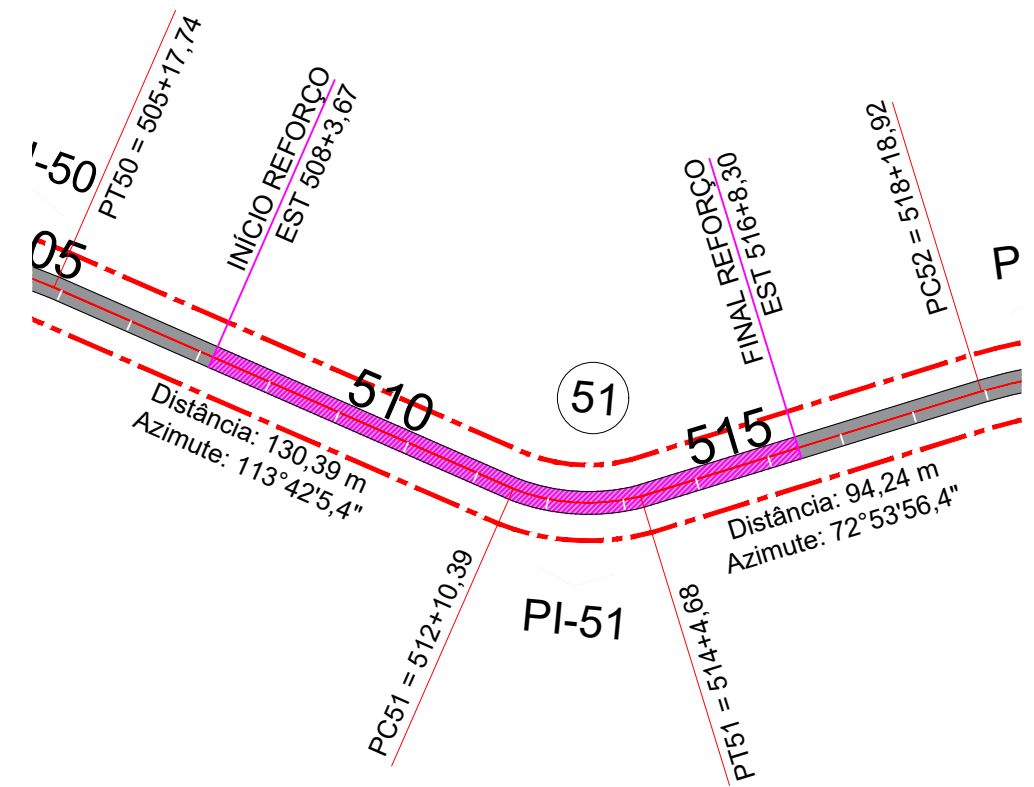
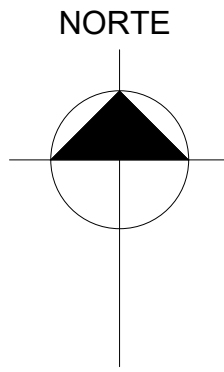
10/42



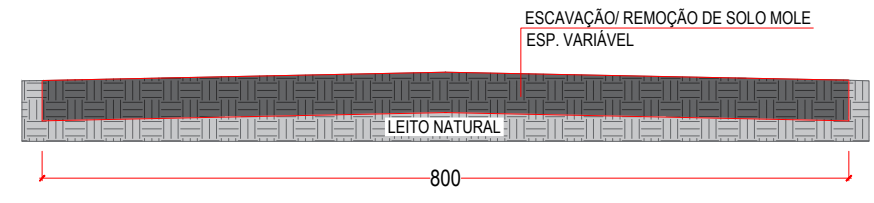
TRECHO 1 - REMOÇÃO DE SOLO MOLE
 ESCALA 1 : 75

LEGENDA:

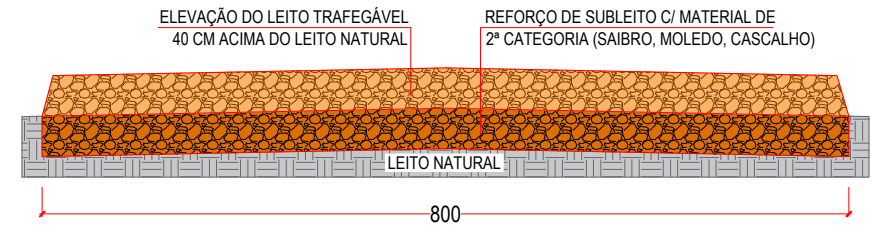
- EIXO DO TRAÇADO
- - - FAIXA DE DOMÍNIO
- TRECHO COM ADEQUAÇÃO DE ESTRADA (ALARGAMENTO E ELEVÇÃO DE SUBLEITO 40 CM) E PAVIMENTAÇÃO
- TRECHO COM REMOÇÃO/SUBSTITUIÇÃO DE SOLO MOLE, ADEQUAÇÃO DE ESTRADA E PAVIMENTAÇÃO
- ⓪1 NÚMERAÇÃO DAS CURVAS



TRECHO 2 - REMOÇÃO DE SOLO MOLE
 ESCALA 1 : 75



CORTE TRANSVERSAL - ESCAVAÇÃO
 ESCALA 1 : 75



CORTE TRANSVERSAL - REFORÇO DE SUBLEITO
 ESCALA 1 : 75

PREFEITURA MUNICIPAL DE SANTA MARIA DO OESTE


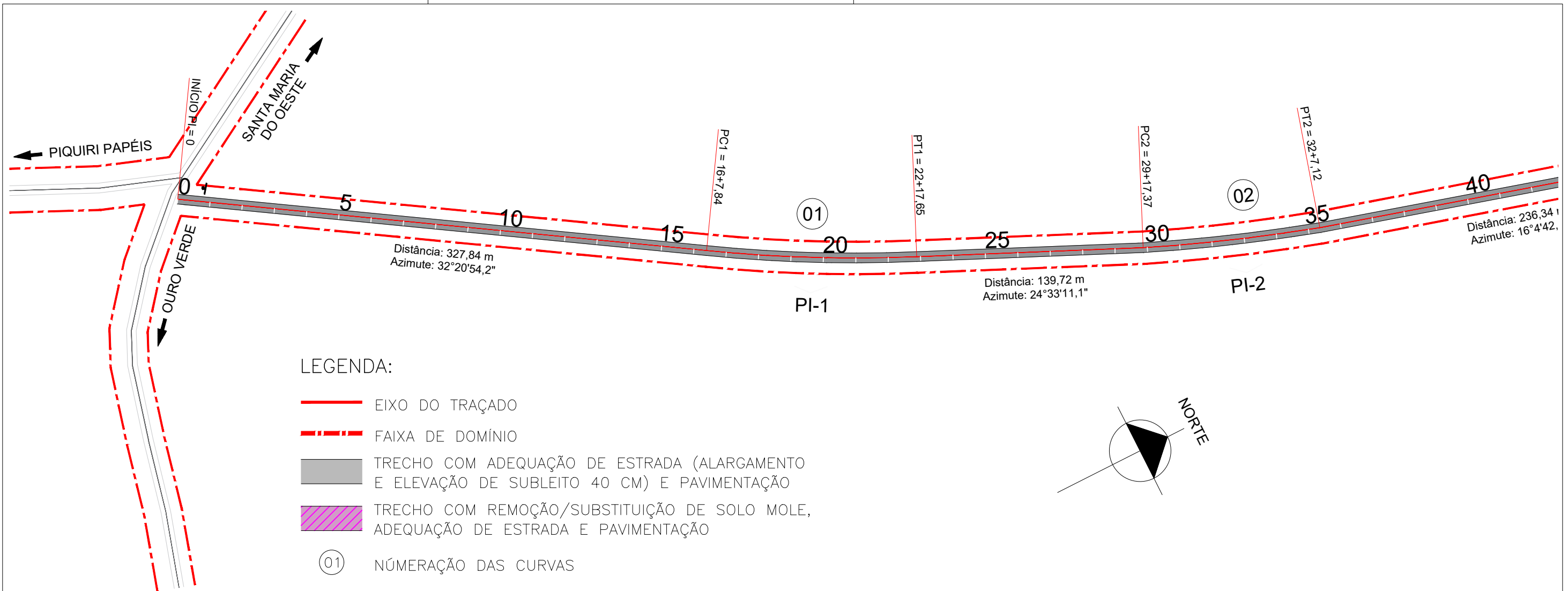
CNPJ: 95.684.544/0001-26

Rua José de França Pereira, n° 10 - Fone: (42) 3644-1137 CEP: 85230-000 - Santa Maria do Oeste - Paraná

OBRA: **PAVIMENTAÇÃO EM CBUQ**
 ESTRADA ATÉ A COMUNIDADE OURO VERDE - EXTENSÃO DE 12.778,17 M

PROJETO DE TERRAPLANAGEM

RESPONSÁVEL TÉCNICO: Bruno Cesar de Campos CREA-PR 171.596/D	PROPONENTE: Oscar Delgado PREFEITO MUNICIPAL	ESCALAS: INDICADAS
		PRANCHA: 1 1 / 42



PREFEITURA MUNICIPAL DE SANTA MARIA DO OESTE

CNPJ: 95.684.544/0001-26

Rua José de França Pereira, n° 10 - Fone: (42) 3644-1137 CEP: 85230-000 - Santa Maria do Oeste - Paraná






OBRA:


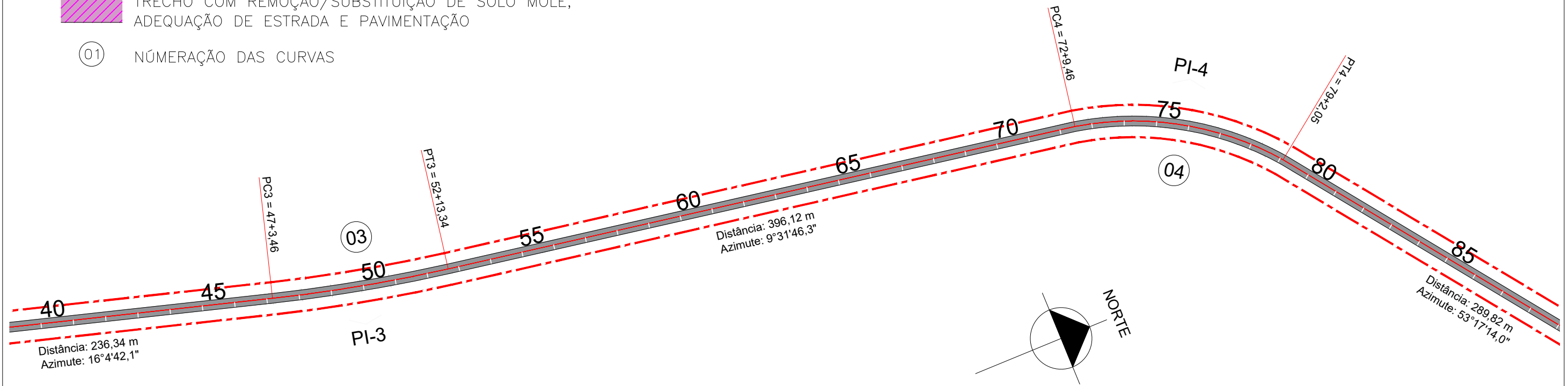
PAVIMENTAÇÃO EM CBUQ
ESTRADA ATÉ A COMUNIDADE OURO VERDE - EXTENSÃO DE 12.778,17 M

PROJETO GEOMÉTRICO

RESPONSÁVEL TÉCNICO:	PROPONENTE:	ESCALAS:
Bruno Cesar de Campos <i>CREA-PR 171.596/D</i>	Oscar Delgado <i>PREFEITO MUNICIPAL</i>	1 : 2.500
		PRANCHA:
		12/42

LEGENDA:

-  EIXO DO TRAÇADO
-  FAIXA DE DOMÍNIO
-  TRECHO COM ADEQUAÇÃO DE ESTRADA (ALARGAMENTO E ELEVAÇÃO DE SUBLEITO 40 CM) E PAVIMENTAÇÃO
-  TRECHO COM REMOÇÃO/SUBSTITUIÇÃO DE SOLO MOLE, ADEQUAÇÃO DE ESTRADA E PAVIMENTAÇÃO
-  NÚMERAÇÃO DAS CURVAS



CORTE TRANSVERSAL
ESCALA 1 : 75

PREFEITURA MUNICIPAL DE SANTA MARIA DO OESTE

CNPJ: 95.684.544/0001-26

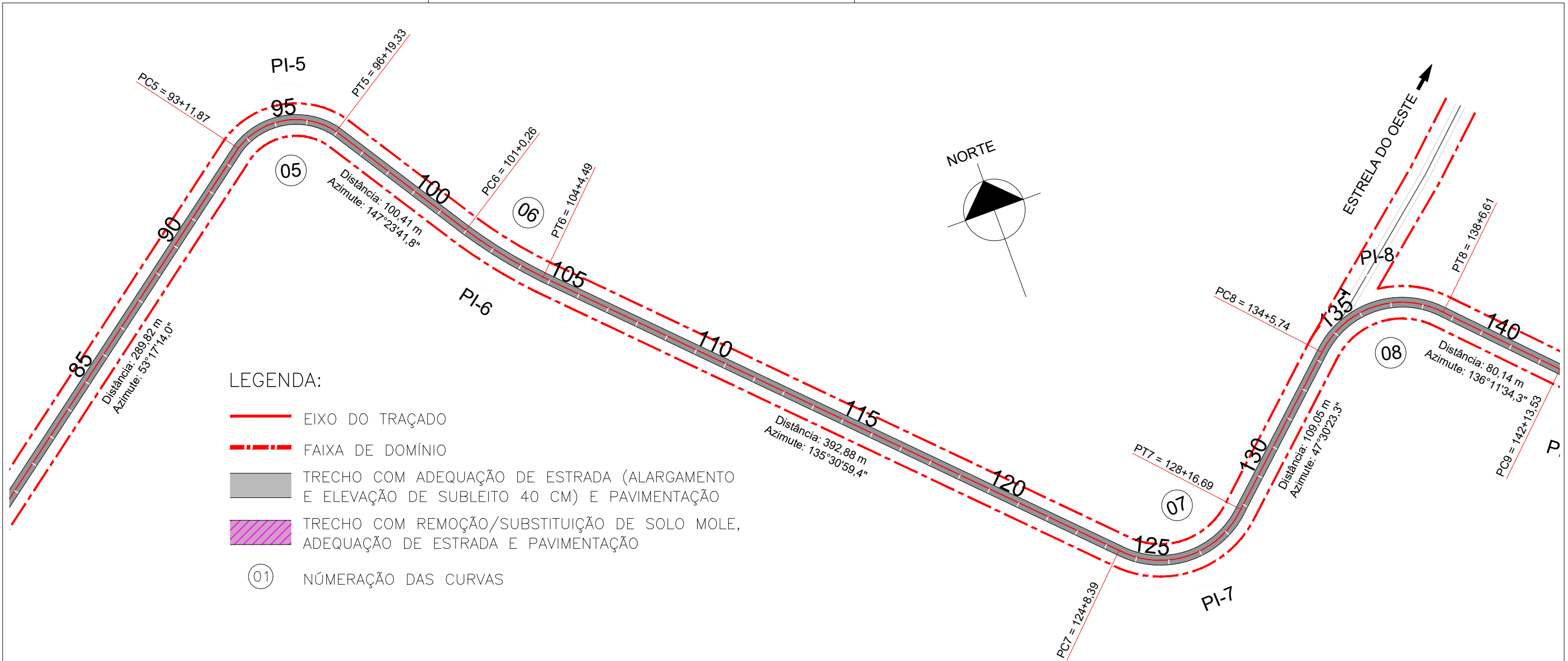
Rua José de França Pereira, n° 10 - Fone: (42) 3644-1137 CEP: 85230-000 - Santa Maria do Oeste - Paraná

OBRA:

PAVIMENTAÇÃO EM CBUQ
ESTRADA ATÉ A COMUNIDADE OURO VERDE - EXTENSÃO DE 12.778,17 M

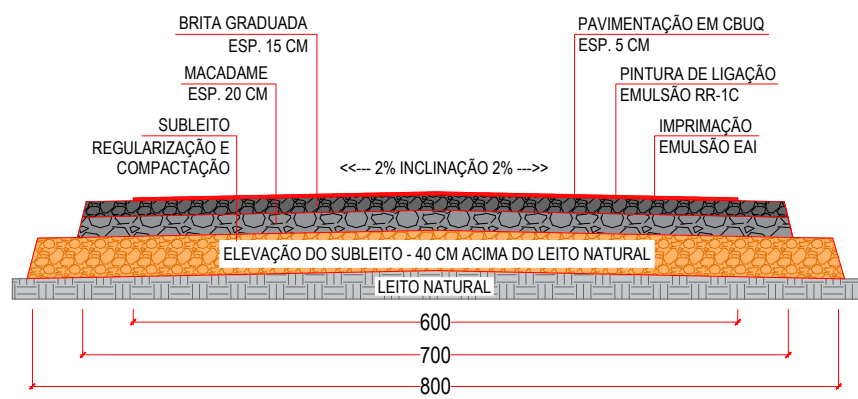
PROJETO GEOMÉTRICO

RESPONSÁVEL TÉCNICO:	PROPONENTE:	ESCALAS:
Bruno Cesar de Campos CREA-PR 171.596/D	Oscar Delgado PREFEITO MUNICIPAL	1 : 2.500
		PRANCHA: 13/42



LEGENDA:

- EIXO DO TRAÇADO
- - - FAIXA DE DOMÍNIO
- TRECHO COM ADEQUAÇÃO DE ESTRADA (ALARGAMENTO E ELEVAÇÃO DE SUBLEITO 40 CM) E PAVIMENTAÇÃO
- TRECHO COM REMOÇÃO/SUBSTITUIÇÃO DE SOLO MOLE, ADEQUAÇÃO DE ESTRADA E PAVIMENTAÇÃO
- ① NÚMERAÇÃO DAS CURVAS



CORTE TRANSVERSAL
ESCALA 1 : 75

PREFEITURA MUNICIPAL DE SANTA MARIA DO OESTE

CNPJ: 95.684.544/0001-26

Rua José de França Pereira, n° 10 - Fone: (42) 3644-1137 CEP: 85230-000 - Santa Maria do Oeste - Paraná

PAVIMENTAÇÃO EM CBUQ
ESTRADA ATÉ A COMUNIDADE OURO VERDE - EXTENSÃO DE 12.778,17 M

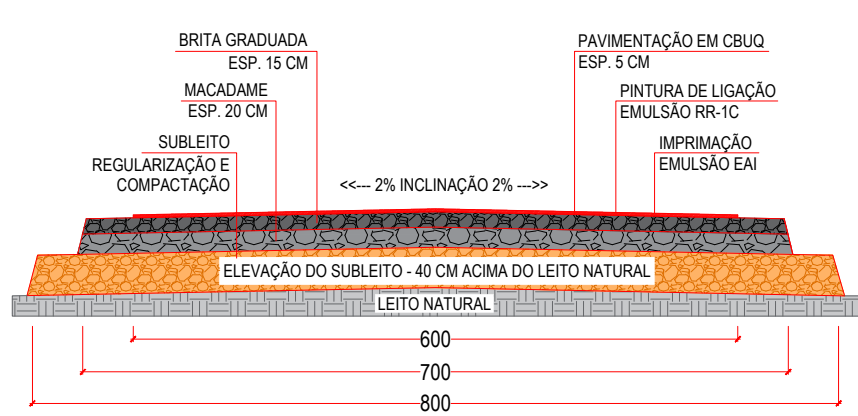
PROJETO GEOMÉTRICO

RESPONSÁVEL TÉCNICO: Bruno Cesar de Campos <i>CREA-PR 171.596/D</i>	PROPONENTE: Oscar Delgado <i>PREFEITO MUNICIPAL</i>	ESCALAS: 1 : 2.500 PRANCHA: 14/42
--	--	---



LEGENDA:

- EIXO DO TRAÇADO
- FAIXA DE DOMÍNIO
- TRECHO COM ADEQUAÇÃO DE ESTRADA (ALARGAMENTO E ELEVÇÃO DE SUBLEITO 40 CM) E PAVIMENTAÇÃO
- TRECHO COM REMOÇÃO/SUBSTITUIÇÃO DE SOLO MOLE, ADEQUAÇÃO DE ESTRADA E PAVIMENTAÇÃO
- NÚMERAÇÃO DAS CURVAS



CORTE TRANSVERSAL
ESCALA 1 : 75

PREFEITURA MUNICIPAL DE SANTA MARIA DO OESTE

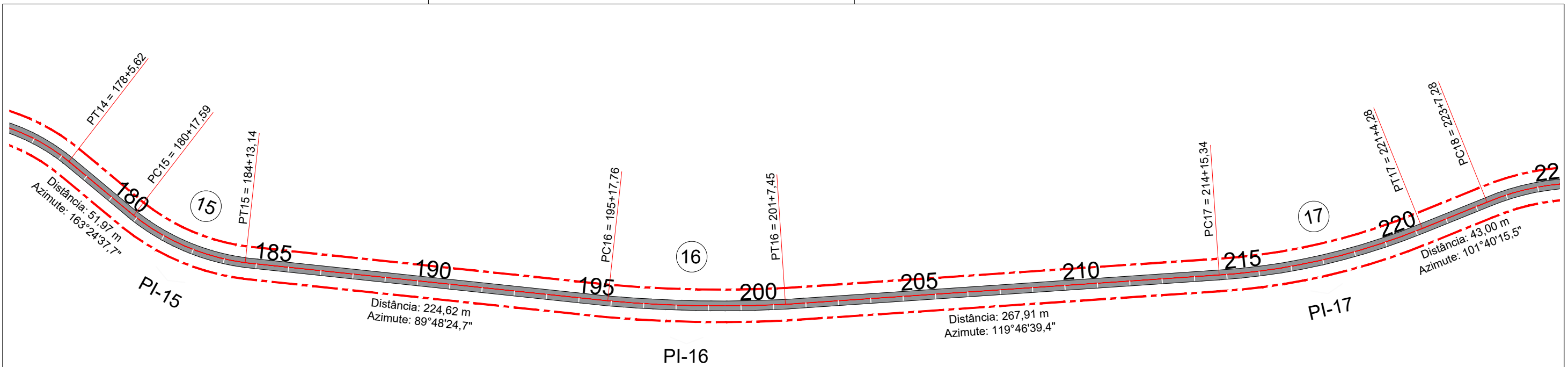
CNPJ: 95.684.544/0001-26

Rua José de França Pereira, n° 10 - Fone: (42) 3644-1137 CEP: 85230-000 - Santa Maria do Oeste - Paraná

OBRA: **PAVIMENTAÇÃO EM CBUQ**
ESTRADA ATÉ A COMUNIDADE OURO VERDE - EXTENSÃO DE 12.778,17 M

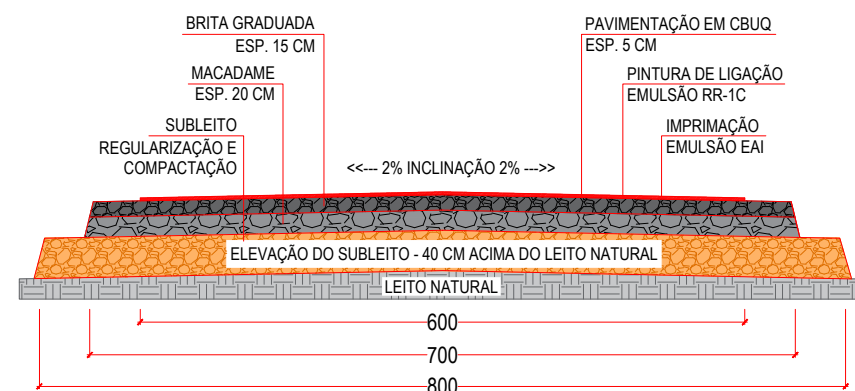
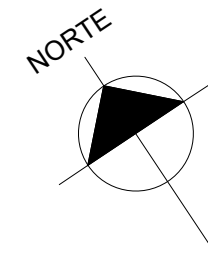
PROJETO GEOMÉTRICO

RESPONSÁVEL TÉCNICO:	PROPONENTE:	ESCALAS:
Bruno Cesar de Campos CREA-PR 171.596/D	Oscar Delgado PREFEITO MUNICIPAL	1 : 2.500
		PRANCHA: 15/42



LEGENDA:

- EIXO DO TRAÇADO
- FAIXA DE DOMÍNIO
- TRECHO COM ADEQUAÇÃO DE ESTRADA (ALARGAMENTO E ELEVAÇÃO DE SUBLEITO 40 CM) E PAVIMENTAÇÃO
- TRECHO COM REMOÇÃO/SUBSTITUIÇÃO DE SOLO MOLE, ADEQUAÇÃO DE ESTRADA E PAVIMENTAÇÃO
- NÚMERAÇÃO DAS CURVAS



CORTE TRANSVERSAL
ESCALA 1 : 75

PREFEITURA MUNICIPAL DE SANTA MARIA DO OESTE

CNPJ: 95.684.544/0001-26

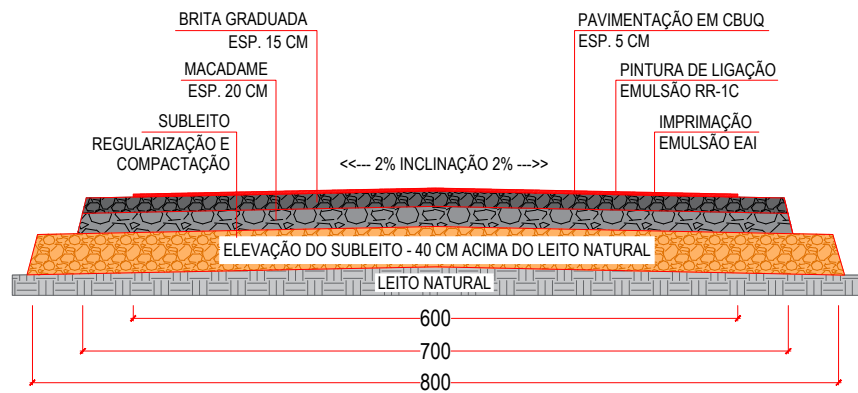
Rua José de França Pereira, nº 10 - Fone: (42) 3644-1137 CEP: 85230-000 - Santa Maria do Oeste - Paraná

OBRA:

PAVIMENTAÇÃO EM CBUQ
ESTRADA ATÉ A COMUNIDADE OURO VERDE - EXTENSÃO DE 12.778,17 M

PROJETO GEOMÉTRICO

RESPONSÁVEL TÉCNICO:	PROPONENTE:	ESCALAS:
Bruno Cesar de Campos <i>CREA-PR 171.596/D</i>	Oscar Delgado <i>PREFEITO MUNICIPAL</i>	1 : 2.500
		PRANCHA:
		16/42

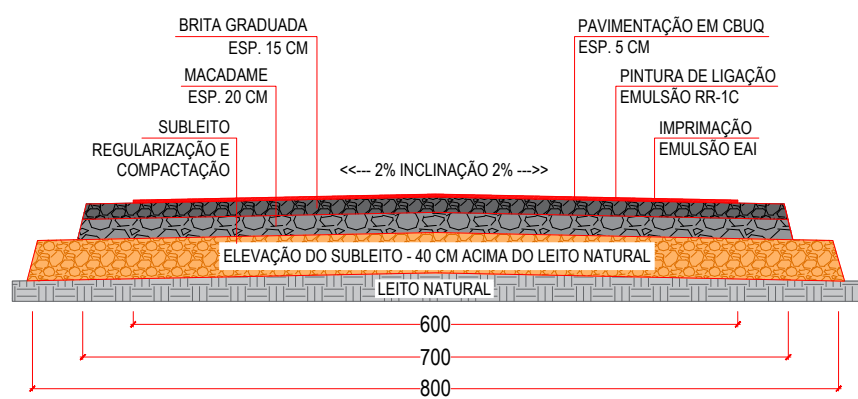
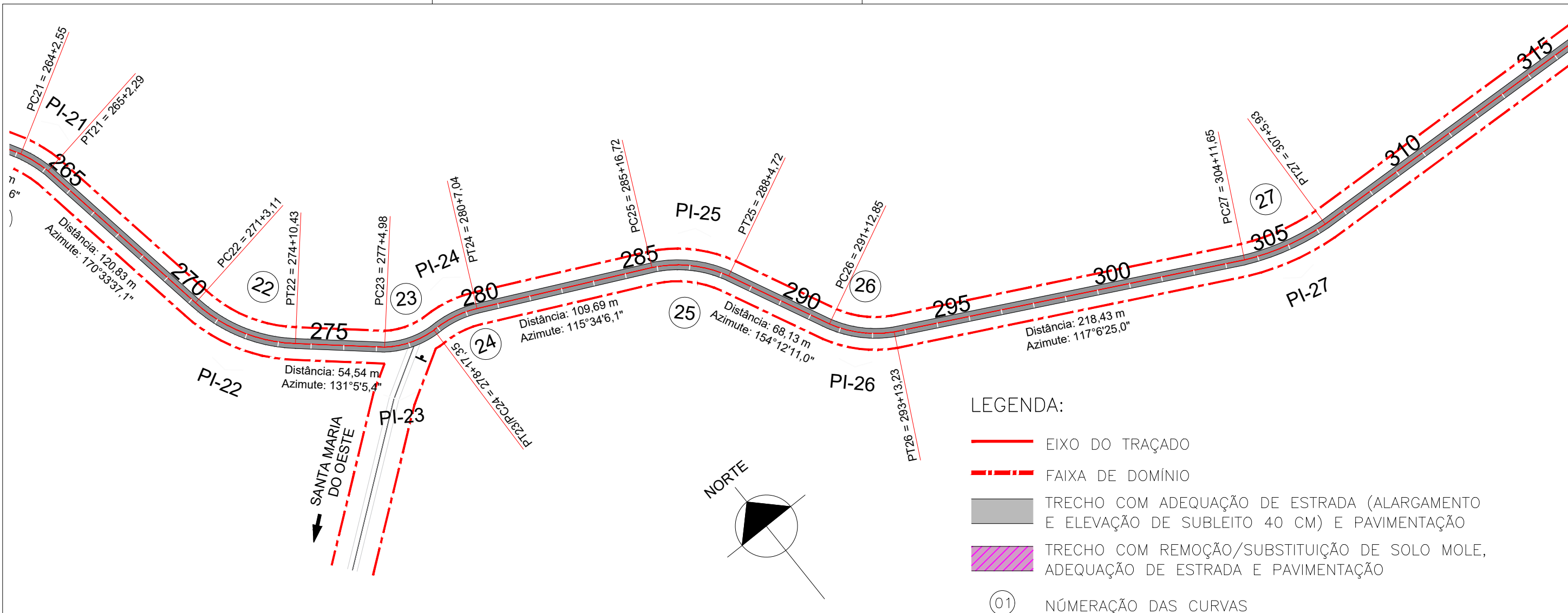


PREFEITURA MUNICIPAL DE SANTA MARIA DO OESTE
 CNPJ: 95.684.544/0001-26
 Rua José de França Pereira, nº 10 - Fone: (42) 3644-1137 CEP: 85230-000 - Santa Maria do Oeste - Paraná

OBRA: **PAVIMENTAÇÃO EM CBUQ**
 ESTRADA ATÉ A COMUNIDADE OURO VERDE - EXTENSÃO DE 12.778,17 M

PROJETO GEOMÉTRICO

RESPONSÁVEL TÉCNICO:	PROPONENTE:	ESCALAS:
Bruno Cesar de Campos CREA-PR 171.596/D	Oscar Delgado PREFEITO MUNICIPAL	1 : 2.500
		PRANCHA:
		17/42

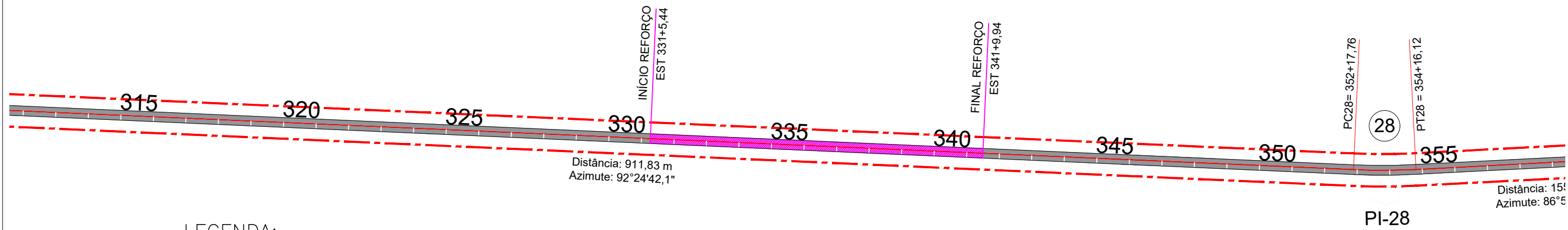


PREFEITURA MUNICIPAL DE SANTA MARIA DO OESTE
 CNPJ: 95.684.544/0001-26
 Rua José de França Pereira, n° 10 - Fone: (42) 3644-1137 CEP: 85230-000 - Santa Maria do Oeste - Paraná

PAVIMENTAÇÃO EM CBUQ
 ESTRADA ATÉ A COMUNIDADE OURO VERDE - EXTENSÃO DE 12.778,17 M

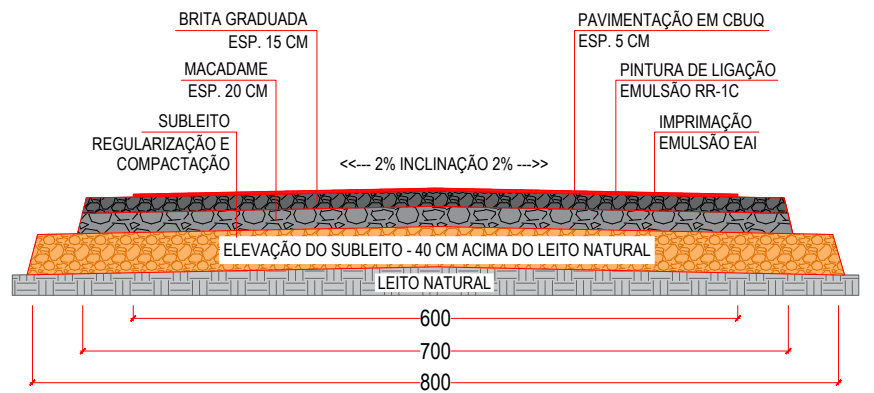
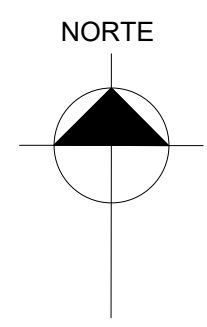
PROJETO GEOMÉTRICO

RESPONSÁVEL TÉCNICO:	PROPONENTE:	ESCALAS:
Bruno Cesar de Campos CREA-PR 171.596/D	Oscar Delgado PREFEITO MUNICIPAL	1 : 2.500
		PRANCHA:
		18/42



LEGENDA:

- EIXO DO TRAÇADO
- FAIXA DE DOMÍNIO
- TRECHO COM ADEQUAÇÃO DE ESTRADA (ALARGAMENTO E ELEVAÇÃO DE SUBLEITO 40 CM) E PAVIMENTAÇÃO
- TRECHO COM REMOÇÃO/SUBSTITUIÇÃO DE SOLO MOLE, ADEQUAÇÃO DE ESTRADA E PAVIMENTAÇÃO
- NÚMERAÇÃO DAS CURVAS



CORTE TRANSVERSAL
ESCALA 1 : 75

PREFEITURA MUNICIPAL DE SANTA MARIA DO OESTE

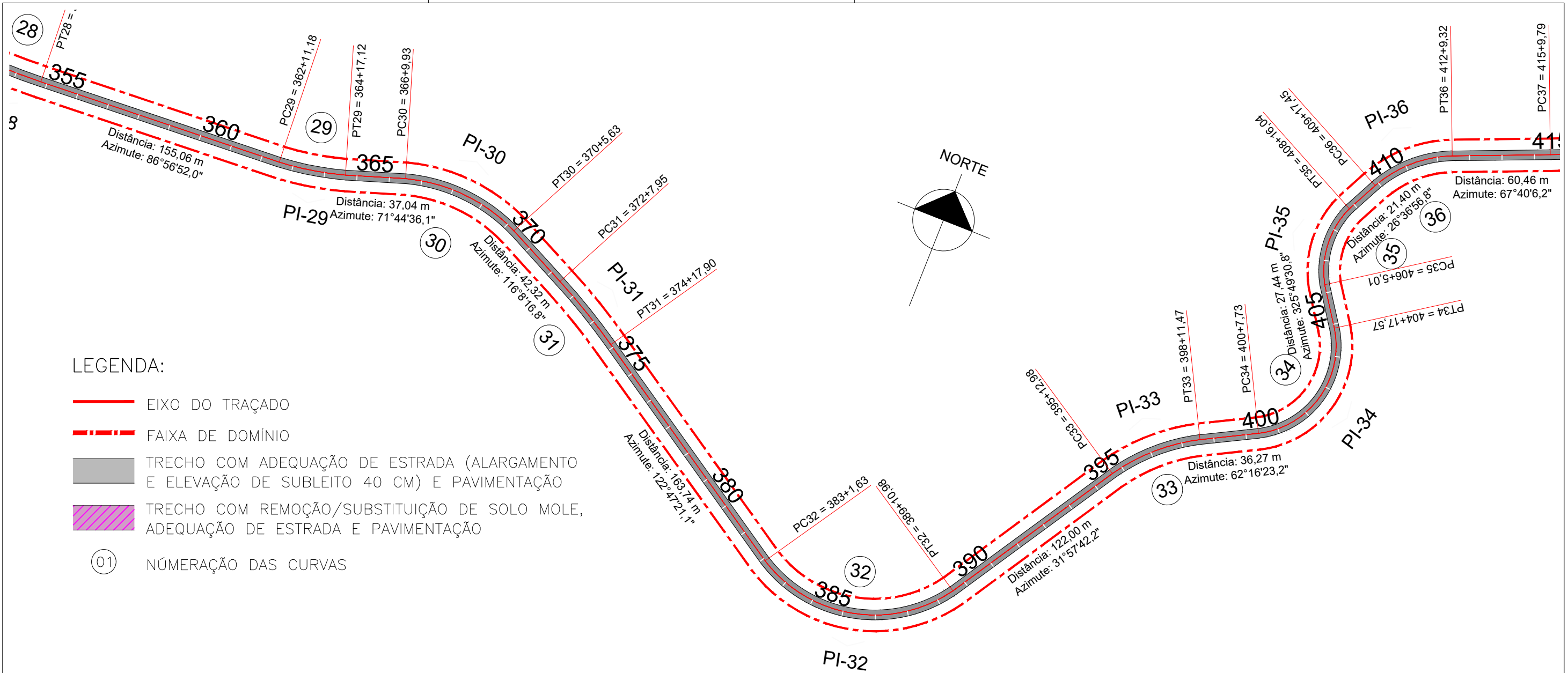
CNPJ: 95.684.544/0001-26

Rua José de França Pereira, nº 10 - Fone: (42) 3644-1137 CEP: 85230-000 - Santa Maria do Oeste - Paraná

PAVIMENTAÇÃO EM CBUQ
ESTRADA ATÉ A COMUNIDADE OURO VERDE - EXTENSÃO DE 12.778,17 M

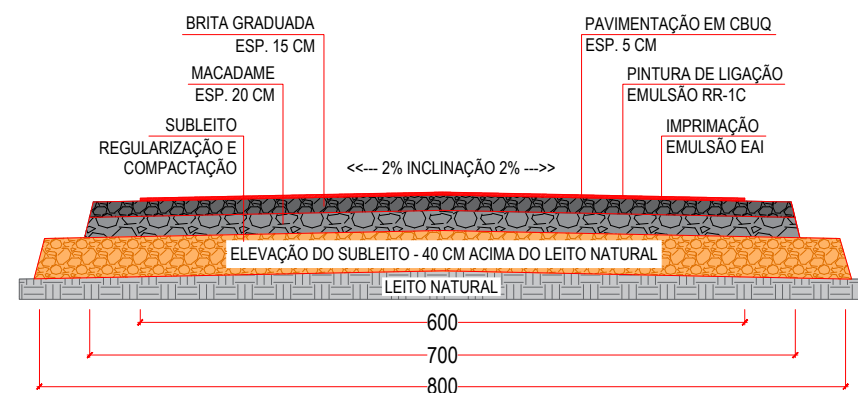
PROJETO GEOMÉTRICO

RESPONSÁVEL TÉCNICO: Bruno Cesar de Campos <i>CREA-PR 171.596/D</i>	PROPONENTE: Oscar Delgado <i>PREFEITO MUNICIPAL</i>	ESCALAS: 1 : 2.500 PRANCHA: 19/42
--	--	---



LEGENDA:

- EIXO DO TRAÇADO
- - - FAIXA DE DOMÍNIO
- TRECHO COM ADEQUAÇÃO DE ESTRADA (ALARGAMENTO E ELEVÇÃO DE SUBLEITO 40 CM) E PAVIMENTAÇÃO
- TRECHO COM REMOÇÃO/SUBSTITUIÇÃO DE SOLO MOLE, ADEQUAÇÃO DE ESTRADA E PAVIMENTAÇÃO
- ⓪1 NÚMERAÇÃO DAS CURVAS



CORTE TRANSVERSAL
ESCALA 1 : 75

PREFEITURA MUNICIPAL DE SANTA MARIA DO OESTE

CNPJ: 95.684.544/0001-26

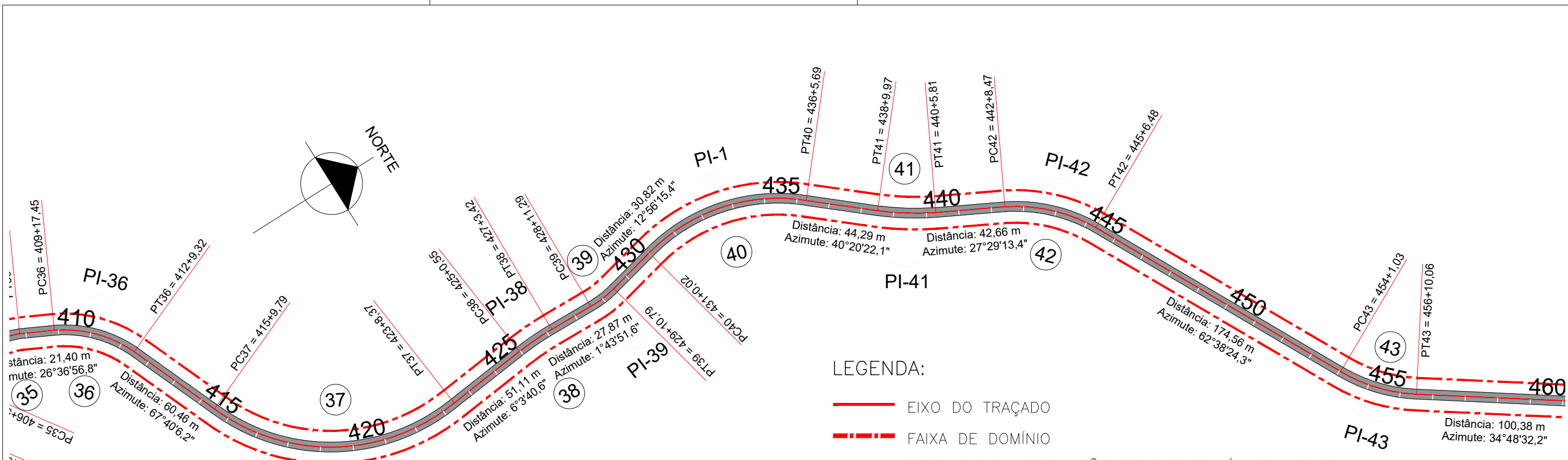
Rua José de França Pereira, n° 10 - Fone: (42) 3644-1137 CEP: 85230-000 - Santa Maria do Oeste - Paraná

OBRA:

PAVIMENTAÇÃO EM CBUQ
ESTRADA ATÉ A COMUNIDADE OURO VERDE - EXTENSÃO DE 12.778,17 M

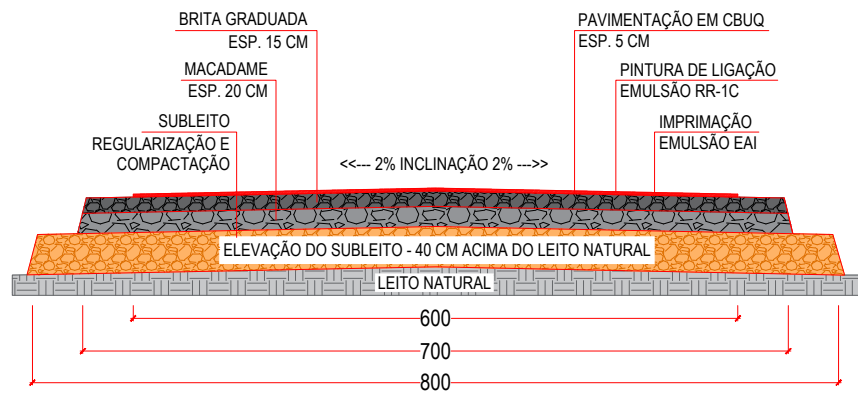
PROJETO GEOMÉTRICO

RESPONSÁVEL TÉCNICO:	PROPONENTE:	ESCALAS:
Bruno Cesar de Campos <i>CREA-PR 171.596/D</i>	Oscar Delgado <i>PREFEITO MUNICIPAL</i>	1 : 2.500
		PRANCHA:
		20/42



LEGENDA:

- EIXO DO TRAÇADO
- - - FAIXA DE DOMÍNIO
- TRECHO COM ADEQUAÇÃO DE ESTRADA (ALARGAMENTO E ELEVAÇÃO DE SUBLEITO 40 CM) E PAVIMENTAÇÃO
- TRECHO COM REMOÇÃO/SUBSTITUIÇÃO DE SOLO MOLE, ADEQUAÇÃO DE ESTRADA E PAVIMENTAÇÃO
- ⓪1 NÚMERAÇÃO DAS CURVAS



CORTE TRANSVERSAL
ESCALA 1 : 75

PREFEITURA MUNICIPAL DE SANTA MARIA DO OESTE

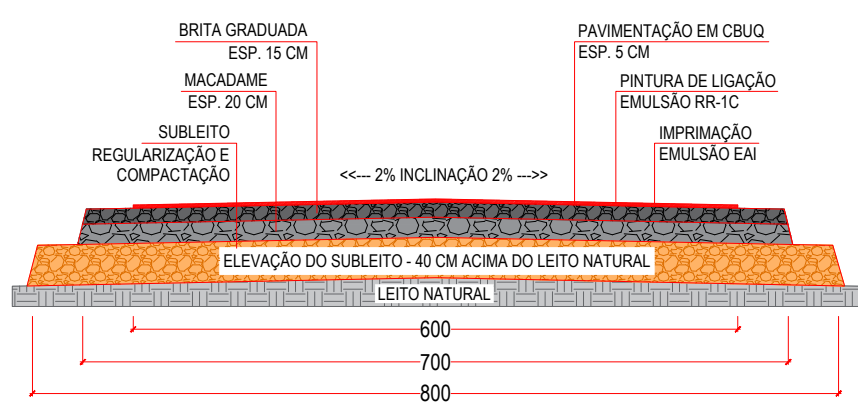
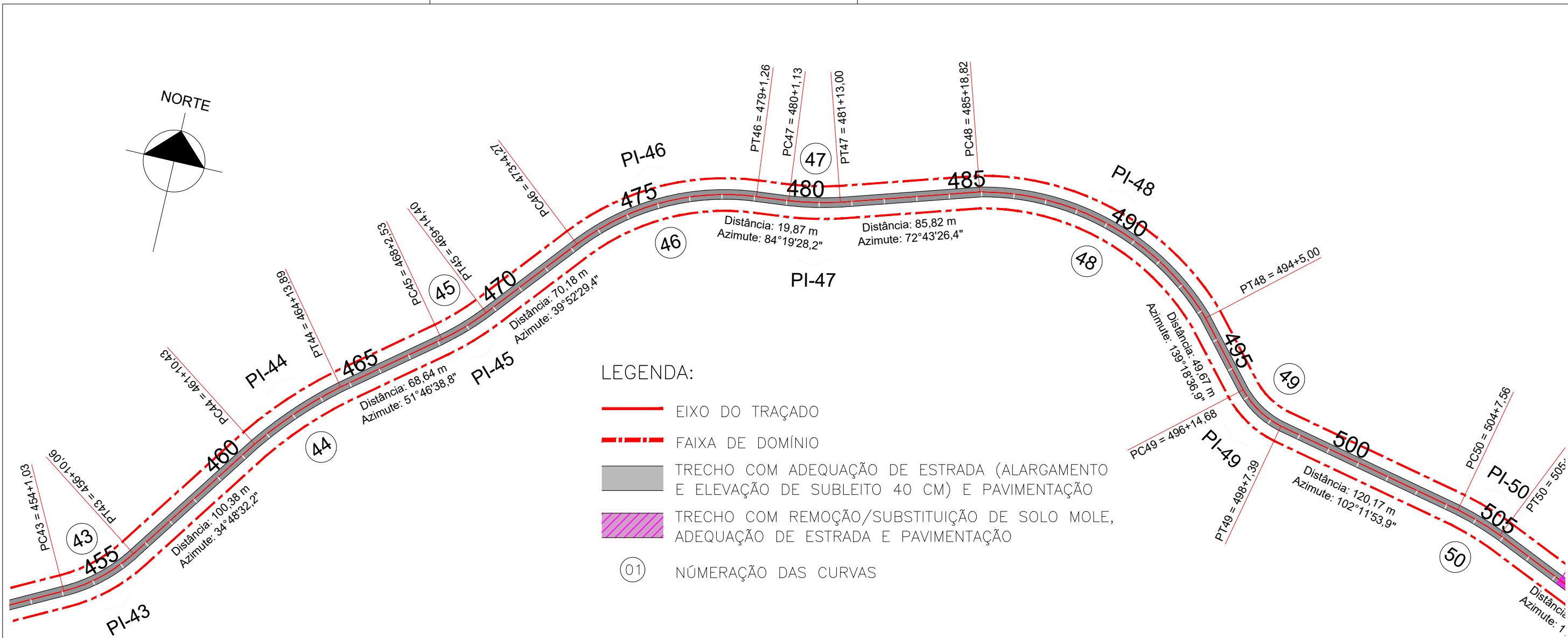
CNPJ: 95.684.544/0001-26

Rua José de França Pereira, n° 10 - Fone: (42) 3644-1137 CEP: 85230-000 - Santa Maria do Oeste - Paraná

PAVIMENTAÇÃO EM CBUQ
ESTRADA ATÉ A COMUNIDADE OURO VERDE - EXTENSÃO DE 12.778,17 M

PROJETO GEOMÉTRICO

RESPONSÁVEL TÉCNICO: Bruno Cesar de Campos <i>CREA-PR 171.596/D</i>	PROPONENTE: Oscar Delgado <i>PREFEITO MUNICIPAL</i>	ESCALAS: 1 : 2.500 PRANCHA: 21/42
--	--	---



CORTE TRANSVERSAL
ESCALA 1 : 75

PREFEITURA MUNICIPAL DE SANTA MARIA DO OESTE

CNPJ: 95.684.544/0001-26






Rua José de França Pereira, nº 10 - Fone: (42) 3644-1137 CEP: 85230-000 - Santa Maria do Oeste - Paraná

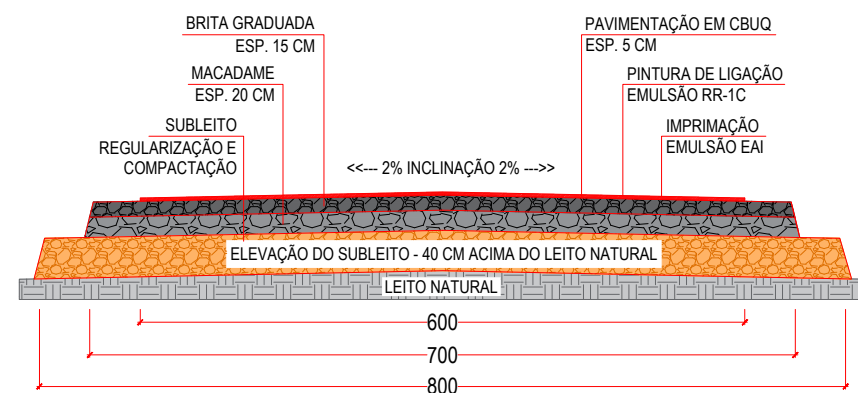
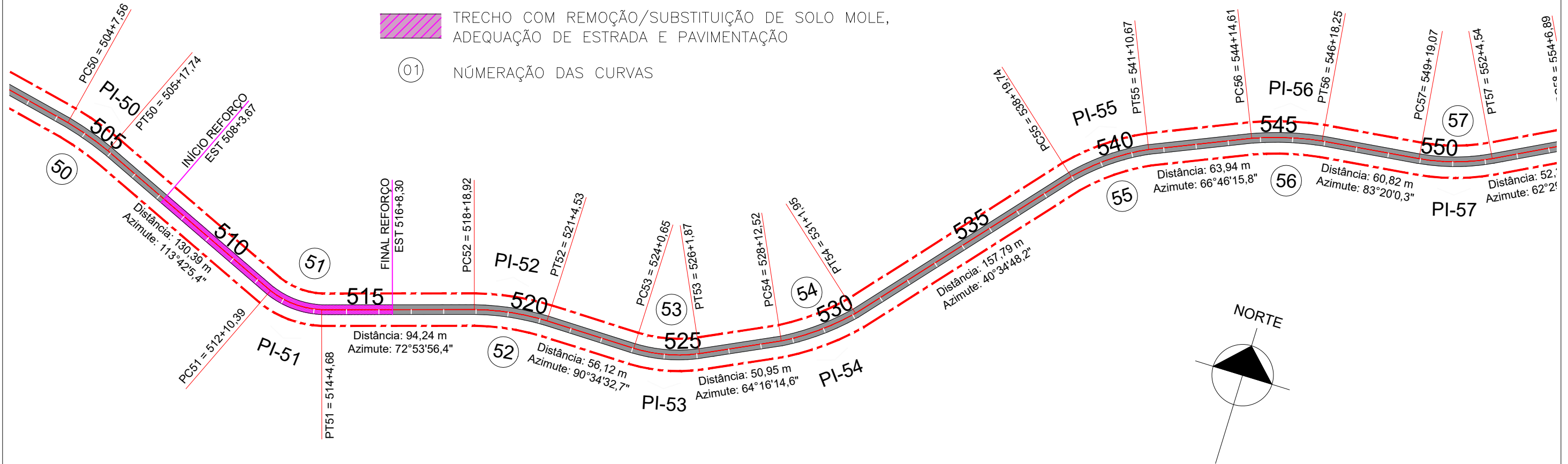
OBRA: **PAVIMENTAÇÃO EM CBUQ**
ESTRADA ATÉ A COMUNIDADE OURO VERDE - EXTENSÃO DE 12.778,17 M

PROJETO GEOMÉTRICO

RESPONSÁVEL TÉCNICO:	PROPONENTE:	ESCALAS:
Bruno Cesar de Campos CREA-PR 171.596/D	Oscar Delgado PREFEITO MUNICIPAL	1 : 2.500
		PRANCHA:
		22/42

LEGENDA:

-  EIXO DO TRAÇADO
-  FAIXA DE DOMÍNIO
-  TRECHO COM ADEQUAÇÃO DE ESTRADA (ALARGAMENTO E ELEVAÇÃO DE SUBLEITO 40 CM) E PAVIMENTAÇÃO
-  TRECHO COM REMOÇÃO/SUBSTITUIÇÃO DE SOLO MOLE, ADEQUAÇÃO DE ESTRADA E PAVIMENTAÇÃO
-  NÚMERAÇÃO DAS CURVAS



PREFEITURA MUNICIPAL DE SANTA MARIA DO OESTE

CNPJ: 95.684.544/0001-26

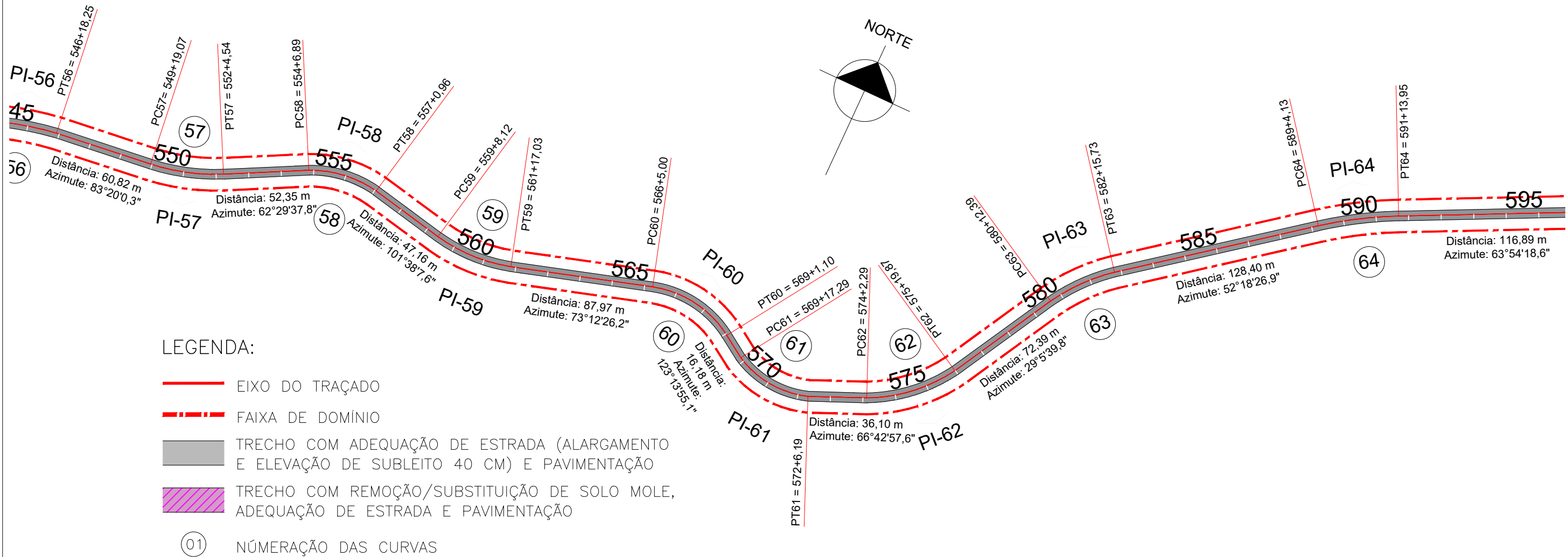
Rua José de França Pereira, n° 10 - Fone: (42) 3644-1137 CEP: 85230-000 - Santa Maria do Oeste - Paraná

OBRA:

PAVIMENTAÇÃO EM CBUQ
ESTRADA ATÉ A COMUNIDADE OURO VERDE - EXTENSÃO DE 12.778,17 M

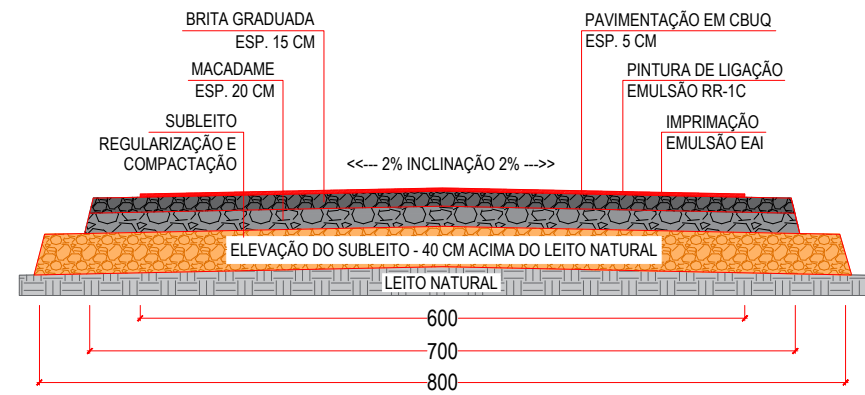
PROJETO GEOMÉTRICO

RESPONSÁVEL TÉCNICO:	PROPONENTE:	ESCALAS:
Bruno Cesar de Campos CREA-PR 171.596/D	Oscar Delgado PREFEITO MUNICIPAL	1 : 2.500
		PRANCHA:
		23/42



LEGENDA:

- EIXO DO TRAÇADO
- - - FAIXA DE DOMÍNIO
- TRECHO COM ADEQUAÇÃO DE ESTRADA (ALARGAMENTO E ELEVÇÃO DE SUBLEITO 40 CM) E PAVIMENTAÇÃO
- TRECHO COM REMOÇÃO/SUBSTITUIÇÃO DE SOLO MOLE, ADEQUAÇÃO DE ESTRADA E PAVIMENTAÇÃO
- ⓪1 NÚMERAÇÃO DAS CURVAS



CORTE TRANSVERSAL
ESCALA 1 : 75

PREFEITURA MUNICIPAL DE SANTA MARIA DO OESTE

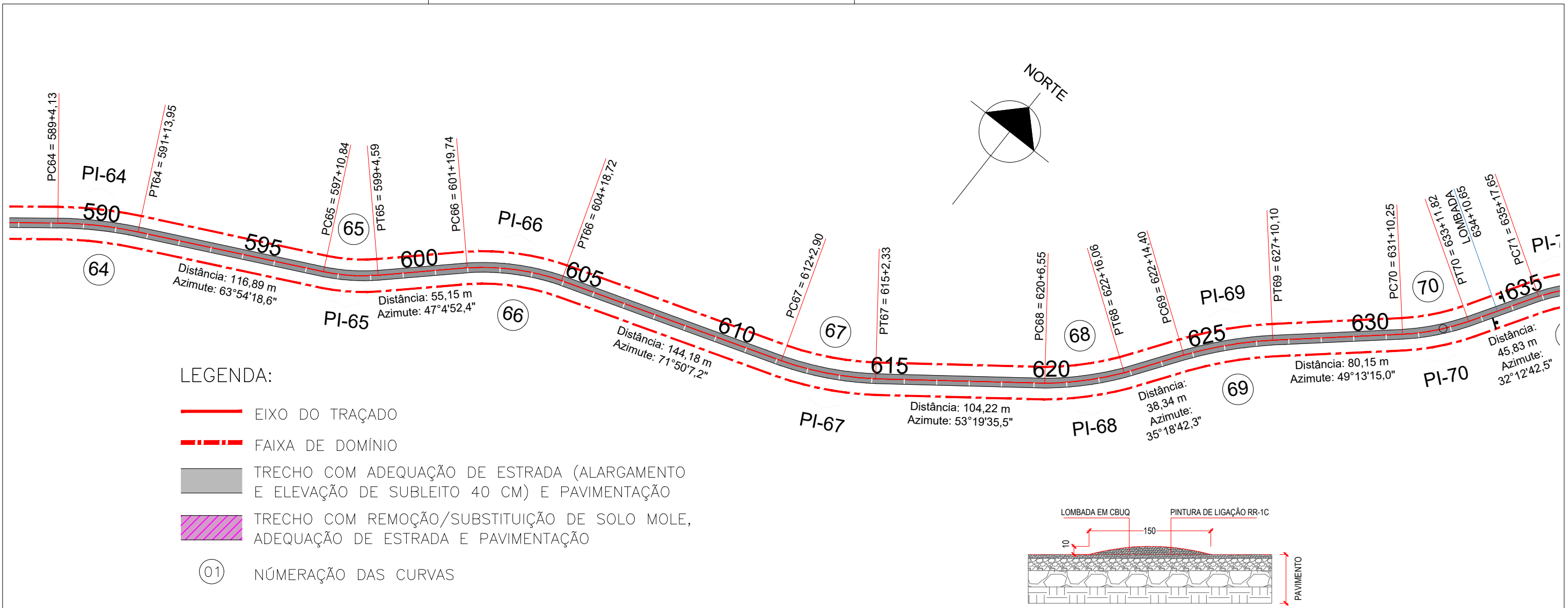
CNPJ: 95.684.544/0001-26

Rua José de França Pereira, n° 10 - Fone: (42) 3644-1137 CEP: 85230-000 - Santa Maria do Oeste - Paraná

PAVIMENTAÇÃO EM CBUQ
ESTRADA ATÉ A COMUNIDADE OURO VERDE - EXTENSÃO DE 12.778,17 M

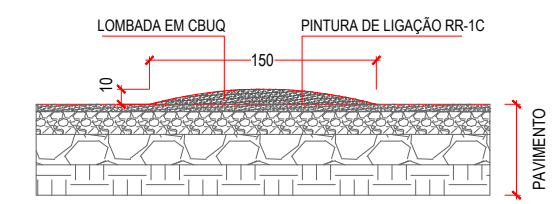
PROJETO GEOMÉTRICO

RESPONSÁVEL TÉCNICO:	PROPONENTE:	ESCALAS:
Bruno Cesar de Campos <i>CREA-PR 171.596/D</i>	Oscar Delgado <i>PREFEITO MUNICIPAL</i>	1 : 2.500
		PRANCHA:
		24/42

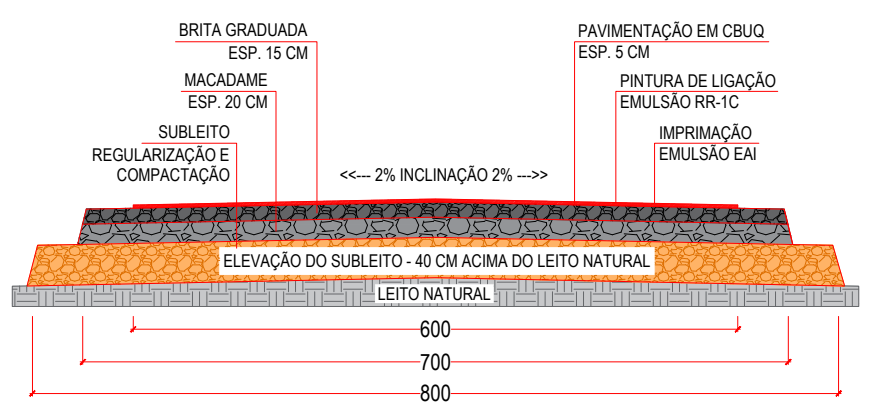


LEGENDA:

- EIXO DO TRAÇADO
- - - FAIXA DE DOMÍNIO
- TRECHO COM ADEQUAÇÃO DE ESTRADA (ALARGAMENTO E ELEVAÇÃO DE SUBLEITO 40 CM) E PAVIMENTAÇÃO
- TRECHO COM REMOÇÃO/SUBSTITUIÇÃO DE SOLO MOLE, ADEQUAÇÃO DE ESTRADA E PAVIMENTAÇÃO
- ① NÚMERAÇÃO DAS CURVAS



DETALHE LOMBADA
ESCALA 1 : 75



CORTE TRANSVERSAL
ESCALA 1 : 75

PREFEITURA MUNICIPAL DE SANTA MARIA DO OESTE

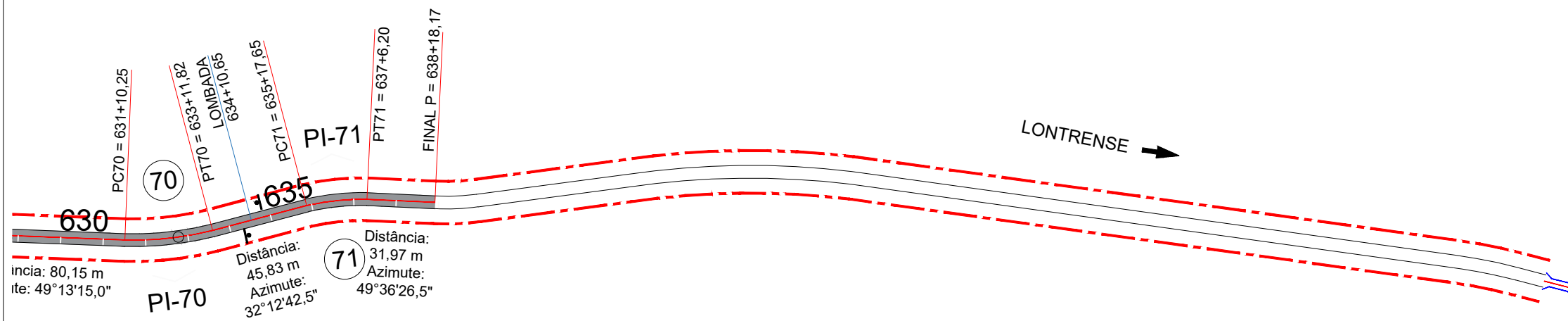
CNPJ: 95.684.544/0001-26

Rua José de França Pereira, n° 10 - Fone: (42) 3644-1137 CEP: 85230-000 - Santa Maria do Oeste - Paraná

PAVIMENTAÇÃO EM CBUQ
ESTRADA ATÉ A COMUNIDADE OURO VERDE - EXTENSÃO DE 12.778,17 M

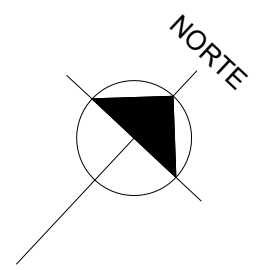
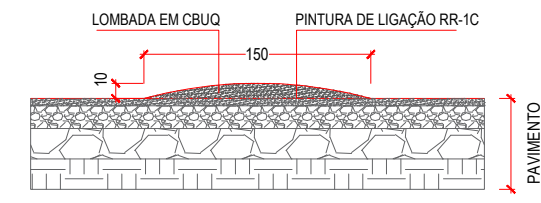
PROJETO GEOMÉTRICO

RESPONSÁVEL TÉCNICO: Bruno Cesar de Campos <i>CREA-PR 171.596/D</i>	PROPONENTE: Oscar Delgado <i>PREFEITO MUNICIPAL</i>	ESCALAS: 1 : 2.500 FRANCHA: 25/42
--	--	---

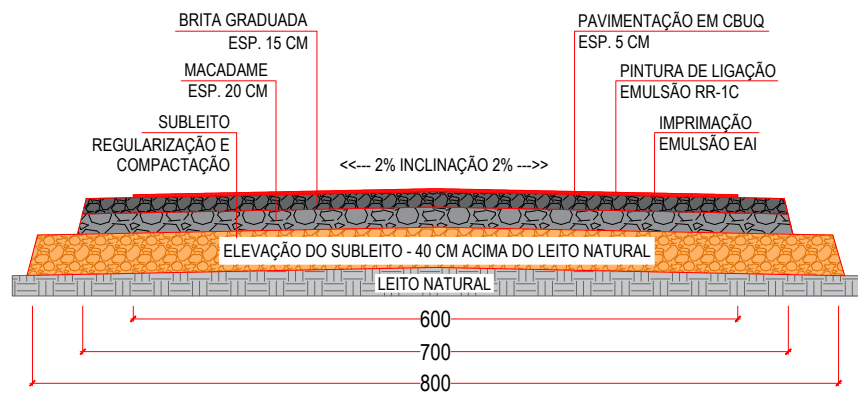


LEGENDA:

- EIXO DO TRAÇADO
- FAIXA DE DOMÍNIO
- TRECHO COM ADEQUAÇÃO DE ESTRADA (ALARGAMENTO E ELEVAÇÃO DE SUBLEITO 40 CM) E PAVIMENTAÇÃO
- TRECHO COM REMOÇÃO/SUBSTITUIÇÃO DE SOLO MOLE, ADEQUAÇÃO DE ESTRADA E PAVIMENTAÇÃO
- 01 NÚMERAÇÃO DAS CURVAS



DETALHE LOMBADA
 ESCALA 1 : 75



CORTE TRANSVERSAL
 ESCALA 1 : 75

PREFEITURA MUNICIPAL DE SANTA MARIA DO OESTE

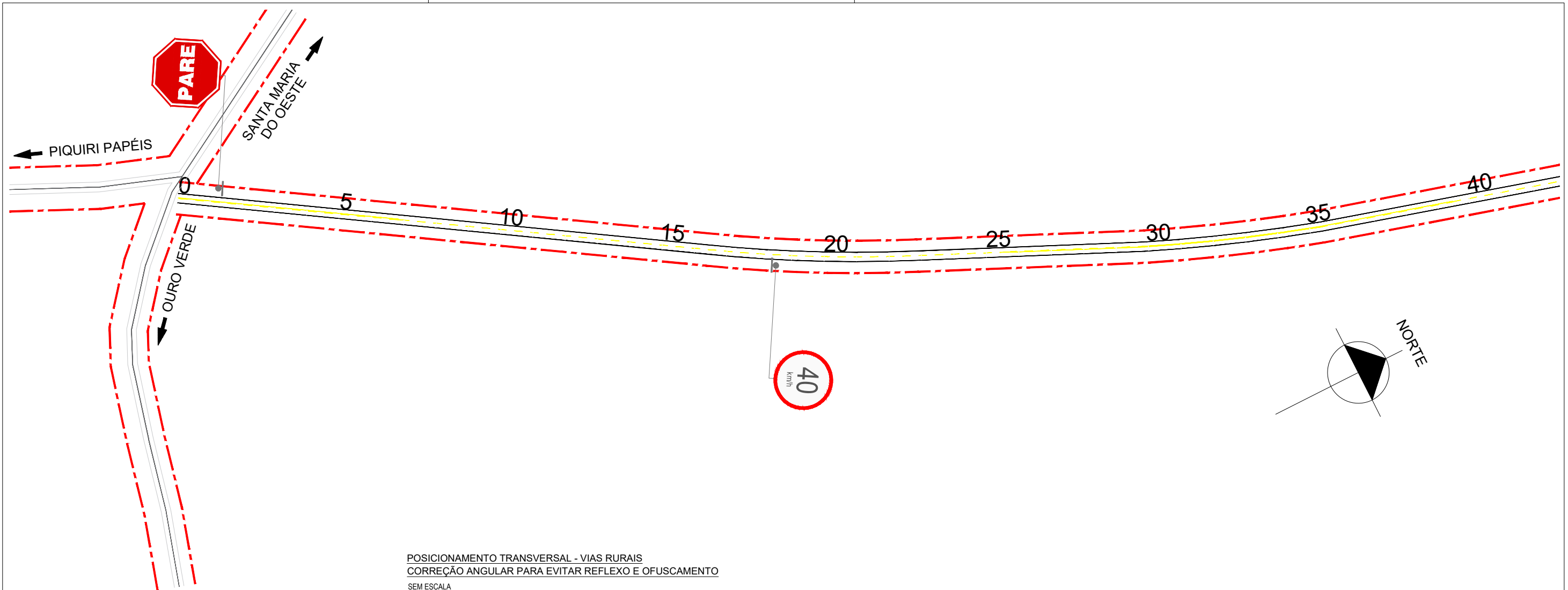
CNPJ: 95.684.544/0001-26

Rua José de França Pereira, nº 10 - Fone: (42) 3644-1137 CEP: 85230-000 - Santa Maria do Oeste - Paraná

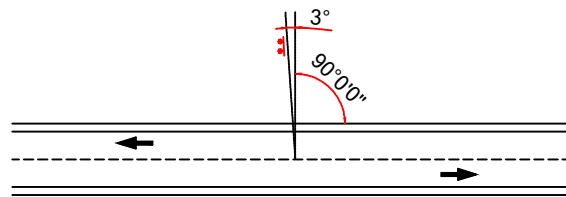
OBRA: **PAVIMENTAÇÃO EM CBUQ**
 ESTRADA ATÉ A COMUNIDADE OURO VERDE - EXTENSÃO DE 12.778,17 M

PROJETO GEOMÉTRICO

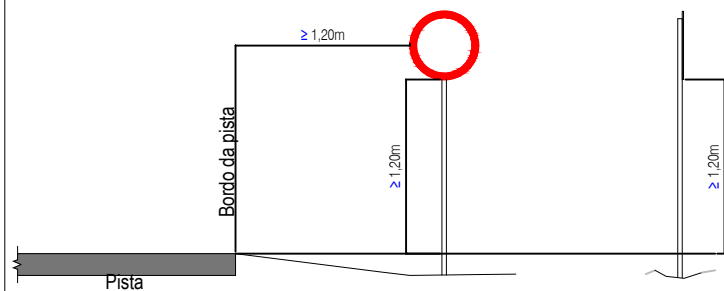
RESPONSÁVEL TÉCNICO:	PROPONENTE:	ESCALAS:
Bruno Cesar de Campos CREA-PR 171.596/D	Oscar Delgado PREFEITO MUNICIPAL	1 : 2.500
		PRANCHA:
		26/42



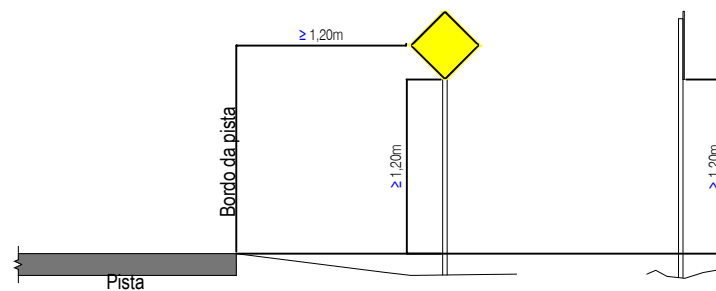
POSICIONAMENTO TRANSVERSAL - VIAS RURAIS
CORREÇÃO ANGULAR PARA EVITAR REFLEXO E OFUSCAMENTO
SEM ESCALA



POSICIONAMENTO DOS SINAIS DE REGULAMENTAÇÃO - VIAS RURAIS
SEM ACOSTAMENTO
SEM ESCALA



POSICIONAMENTO DOS SINAIS DE ADVERTÊNCIA - VIAS RURAIS SEM
ACOSTAMENTO
SEM ESCALA



PREFEITURA MUNICIPAL DE SANTA MARIA DO OESTE

CNPJ: 95.684.544/0001-26

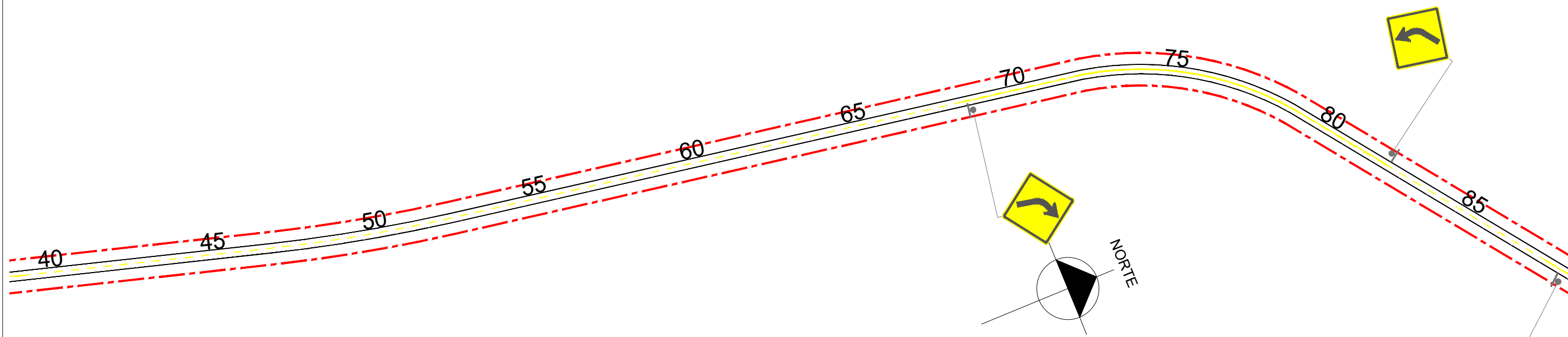
Rua José de França Pereira, nº 10 - Fone: (42) 3644-1137 CEP: 85230-000 - Santa Maria do Oeste - Paraná

OBRA:

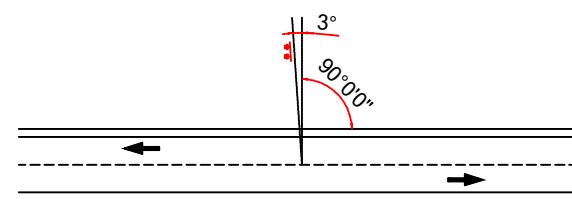
PAVIMENTAÇÃO EM CBUQ
ESTRADA ATÉ A COMUNIDADE OURO VERDE - EXTENSÃO DE 12.778,17 M

PROJETO DE SINALIZAÇÃO

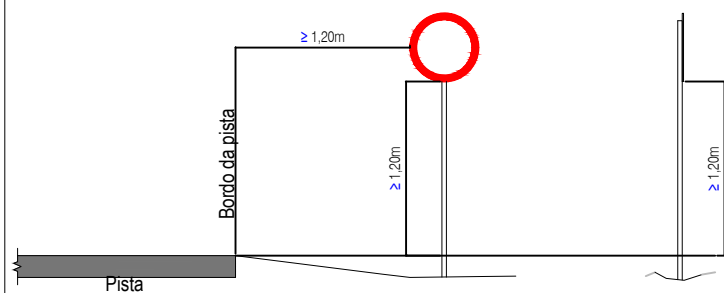
RESPONSÁVEL TÉCNICO:	PROPONENTE:	ESCALAS:
Bruno Cesar de Campos CREA-PR 171.596/D	Oscar Delgado PREFEITO MUNICIPAL	1 : 2.500
		PRANCHA:
		27/42



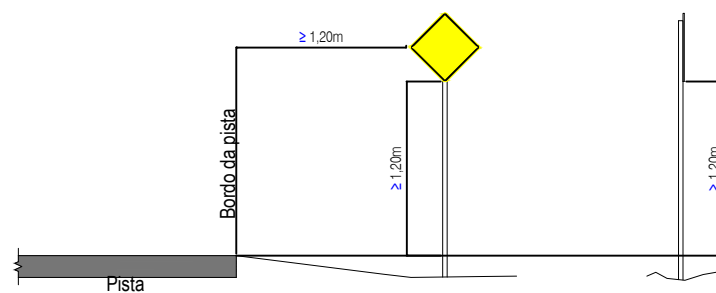
POSICIONAMENTO TRANSVERSAL - VIAS RURAIS
CORREÇÃO ANGULAR PARA EVITAR REFLEXO E OFUSCAMENTO
SEM ESCALA



POSICIONAMENTO DOS SINAIS DE REGULAMENTAÇÃO - VIAS RURAIS
SEM ACOSTAMENTO
SEM ESCALA



POSICIONAMENTO DOS SINAIS DE ADVERTÊNCIA - VIAS RURAIS SEM
ACOSTAMENTO
SEM ESCALA



PREFEITURA MUNICIPAL DE SANTA MARIA DO OESTE

CNPJ: 95.684.544/0001-26

Rua José de França Pereira, n° 10 - Fone: (42) 3644-1137 CEP: 85230-000 - Santa Maria do Oeste - Paraná

OBRA:

PAVIMENTAÇÃO EM CBUQ
ESTRADA ATÉ A COMUNIDADE OURO VERDE - EXTENSÃO DE 12.778,17 M

PROJETO DE SINALIZAÇÃO

RESPONSÁVEL TÉCNICO:

PROPONENTE:

ESCALAS:

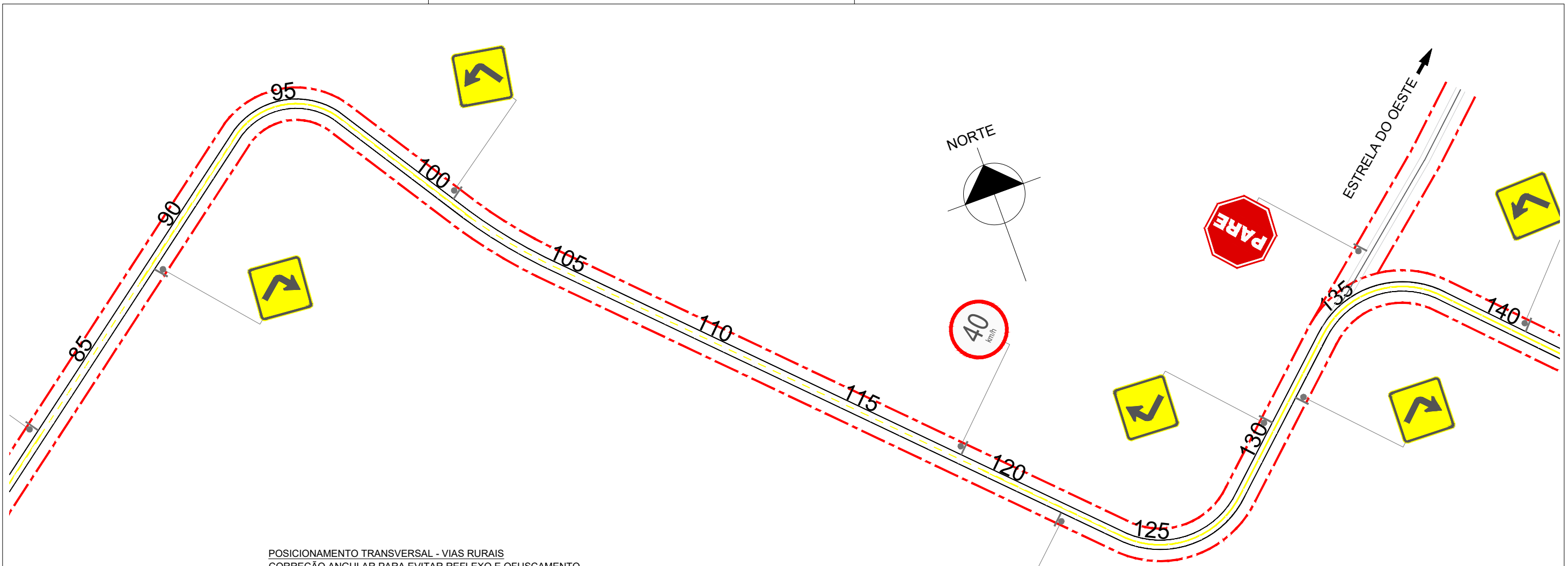
Bruno Cesar de Campos
CREA-PR 171.596/D

Oscar Delgado
PREFEITO MUNICIPAL

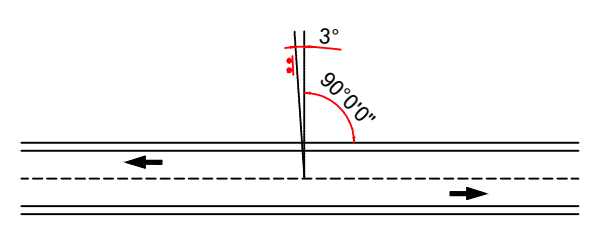
1 : 2.500

PRANCHA:

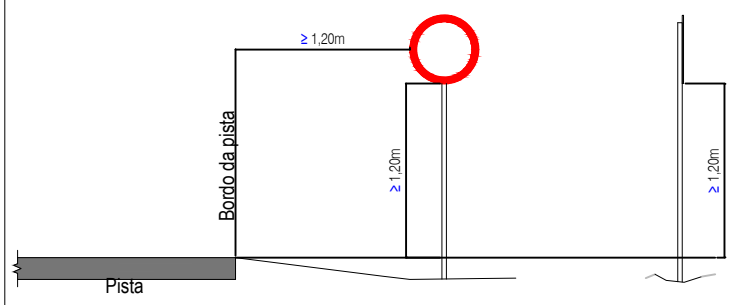
28/42



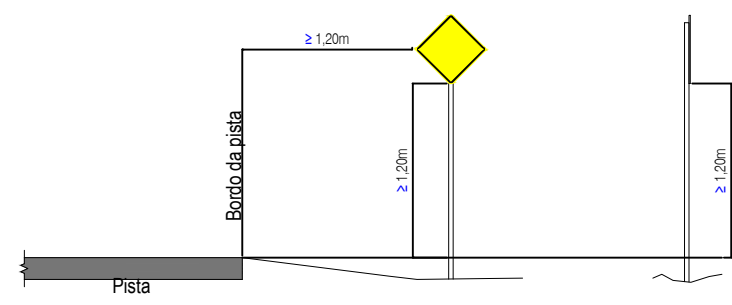
POSICIONAMENTO TRANSVERSAL - VIAS RURAIS
CORREÇÃO ANGULAR PARA EVITAR REFLEXO E OFUSCAMENTO
SEM ESCALA



POSICIONAMENTO DOS SINAIS DE REGULAMENTAÇÃO - VIAS RURAIS
SEM ACOSTAMENTO
SEM ESCALA



POSICIONAMENTO DOS SINAIS DE ADVERTÊNCIA - VIAS RURAIS SEM
ACOSTAMENTO
SEM ESCALA



PREFEITURA MUNICIPAL DE SANTA MARIA DO OESTE

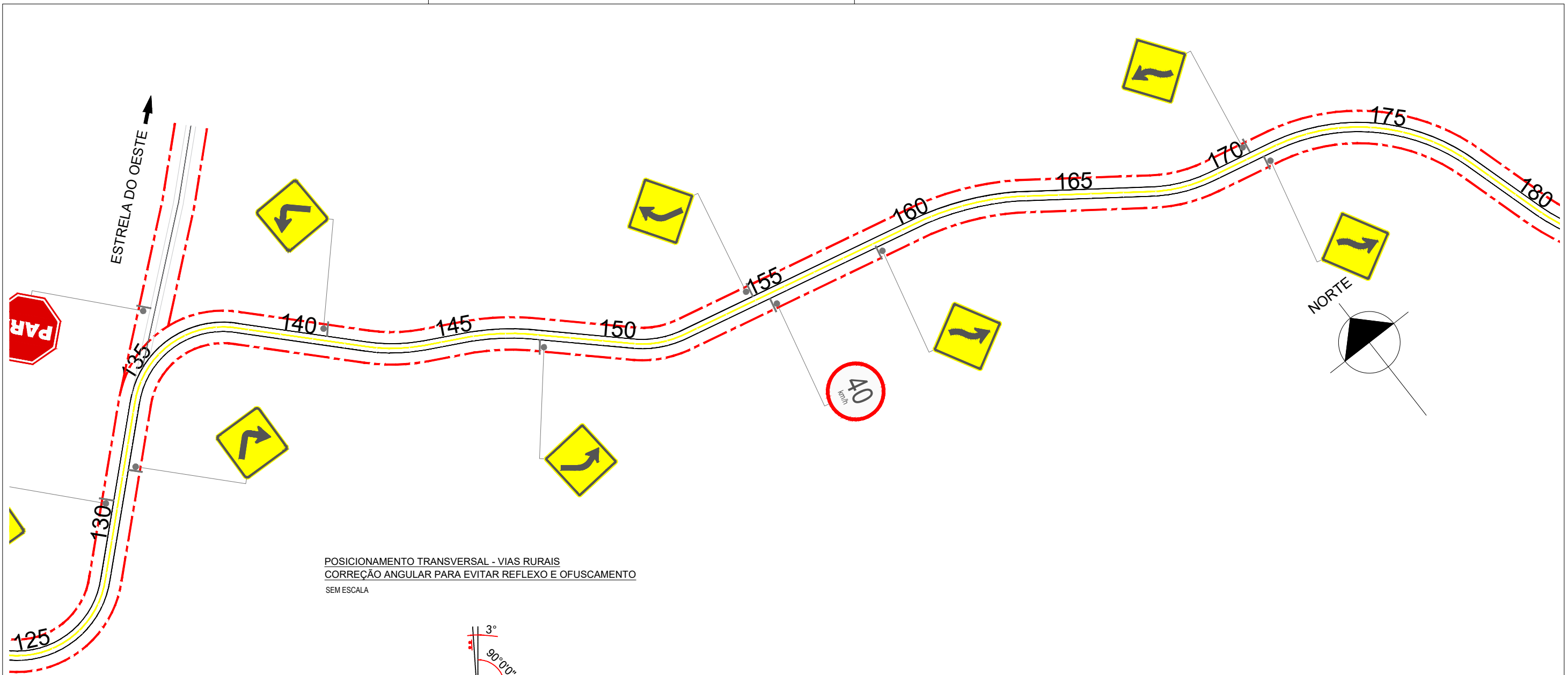
CNPJ: 95.684.544/0001-26

Rua José de França Pereira, n° 10 - Fone: (42) 3644-1137 CEP: 85230-000 - Santa Maria do Oeste - Paraná

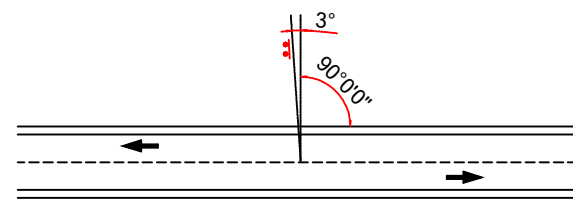
OBRA: **PAVIMENTAÇÃO EM CBUQ**
ESTRADA ATÉ A COMUNIDADE OURO VERDE - EXTENSÃO DE 12.778,17 M

PROJETO DE SINALIZAÇÃO

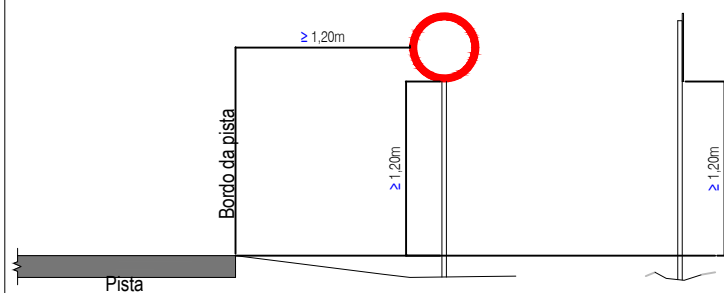
RESPONSÁVEL TÉCNICO:	PROPONENTE:	ESCALAS:
Bruno Cesar de Campos CREA-PR 171.596/D	Oscar Delgado PREFEITO MUNICIPAL	1 : 2.500
		PRANCHA:
		29/42



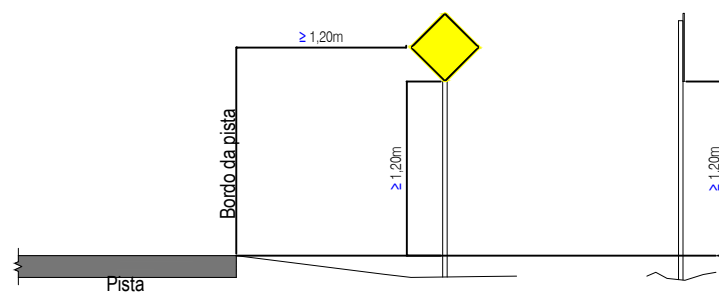
POSICIONAMENTO TRANSVERSAL - VIAS RURAIS
CORREÇÃO ANGULAR PARA EVITAR REFLEXO E OFUSCAMENTO
SEM ESCALA



POSICIONAMENTO DOS SINAIS DE REGULAMENTAÇÃO - VIAS RURAIS
SEM ACOSTAMENTO
SEM ESCALA



POSICIONAMENTO DOS SINAIS DE ADVERTÊNCIA - VIAS RURAIS SEM
ACOSTAMENTO
SEM ESCALA



PREFEITURA MUNICIPAL DE SANTA MARIA DO OESTE

CNPJ: 95.684.544/0001-26

Rua José de França Pereira, n° 10 - Fone: (42) 3644-1137 CEP: 85230-000 - Santa Maria do Oeste - Paraná

OBRA:

PAVIMENTAÇÃO EM CBUQ
ESTRADA ATÉ A COMUNIDADE OURO VERDE - EXTENSÃO DE 12.778,17 M

PROJETO DE SINALIZAÇÃO

RESPONSÁVEL TÉCNICO:

PROPONENTE:

ESCALAS:

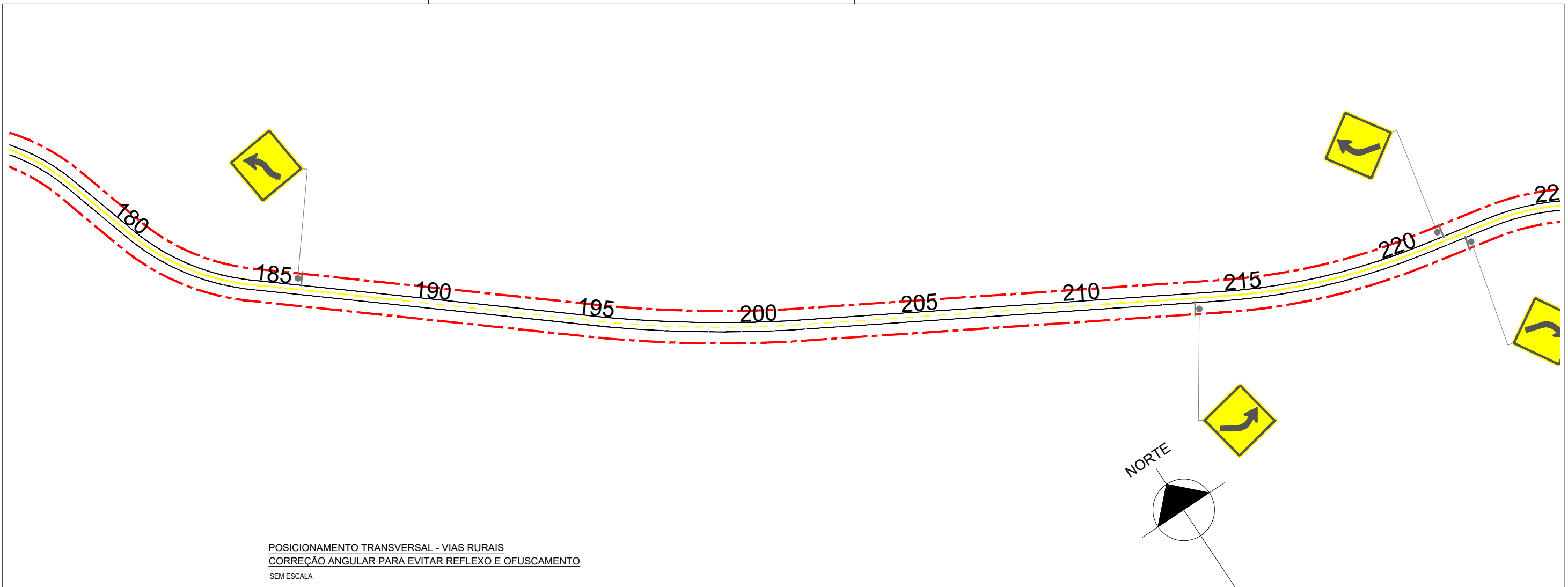
1 : 2.500

PRANCHA:

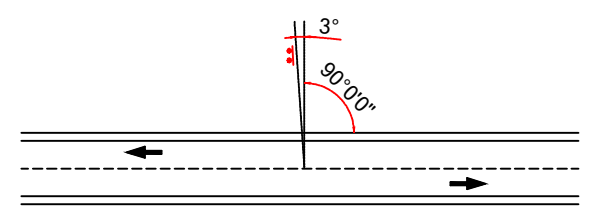
30/42

Bruno Cesar de Campos
CREA-PR 171.596/D

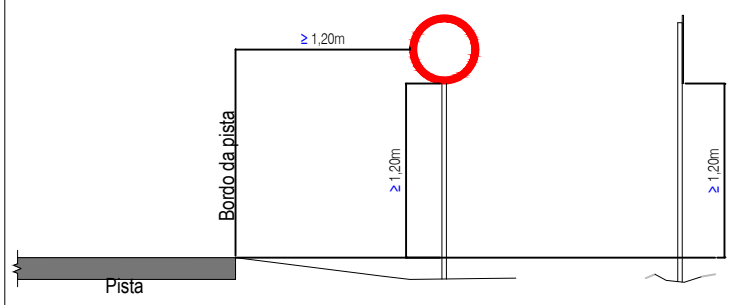
Oscar Delgado
PREFEITO MUNICIPAL



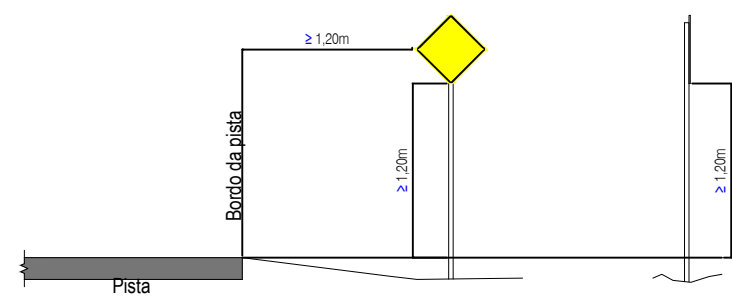
POSICIONAMENTO TRANSVERSAL - VIAS RURAIS
CORREÇÃO ANGULAR PARA EVITAR REFLEXO E OFUSCAMENTO
SEM ESCALA



POSICIONAMENTO DOS SINAIS DE REGULAMENTAÇÃO - VIAS RURAIS
SEM ACOSTAMENTO
SEM ESCALA



POSICIONAMENTO DOS SINAIS DE ADVERTÊNCIA - VIAS RURAIS SEM
ACOSTAMENTO
SEM ESCALA



PREFEITURA MUNICIPAL DE SANTA MARIA DO OESTE

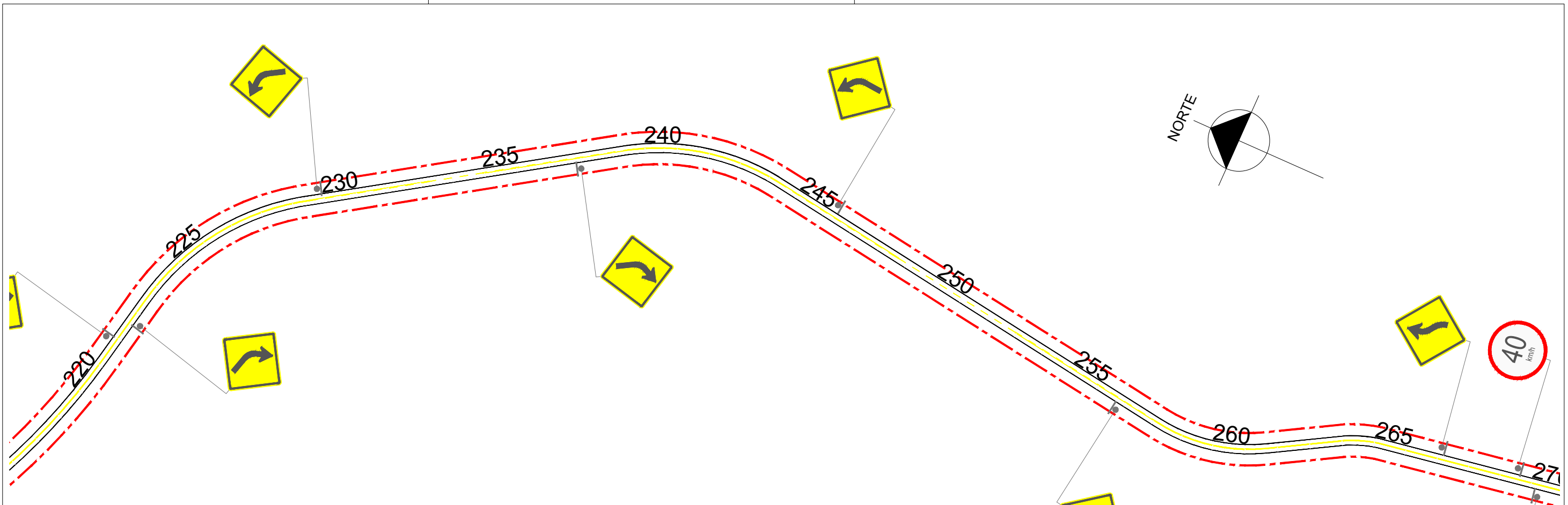
CNPJ: 95.684.544/0001-26

Rua José de França Pereira, nº 10 - Fone: (42) 3644-1137 CEP: 85230-000 - Santa Maria do Oeste - Paraná

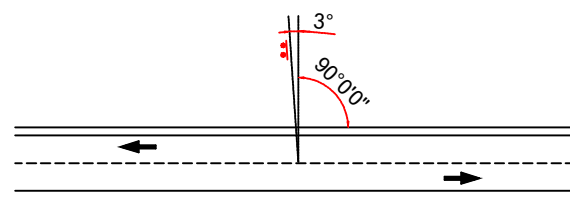
OBRA: **PAVIMENTAÇÃO EM CBUQ**
ESTRADA ATÉ A COMUNIDADE OURO VERDE - EXTENSÃO DE 12.778,17 M

PROJETO DE SINALIZAÇÃO

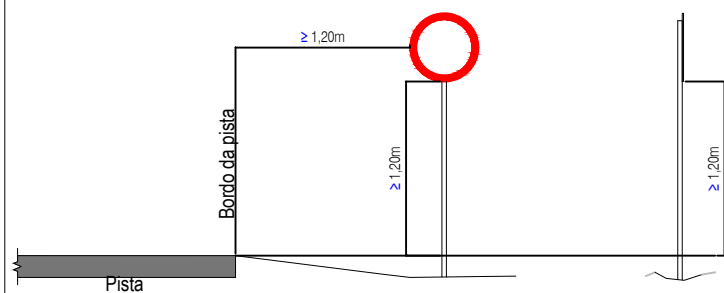
RESPONSÁVEL TÉCNICO:	PROPONENTE:	ESCALAS:
Bruno Cesar de Campos CREA-PR 171.596/D	Oscar Delgado PREFEITO MUNICIPAL	1 : 2.500
		PRANCHA:
		31/42



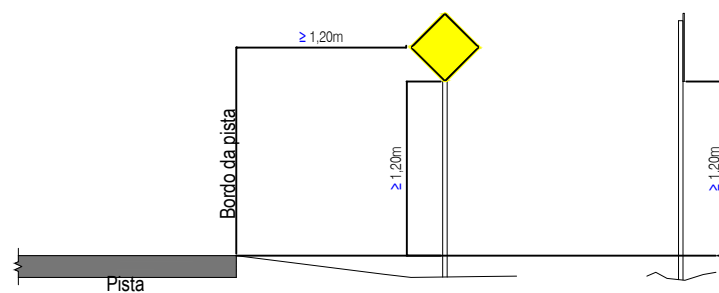
POSICIONAMENTO TRANSVERSAL - VIAS RURAIS
CORREÇÃO ANGULAR PARA EVITAR REFLEXO E OFUSCAMENTO
SEM ESCALA



POSICIONAMENTO DOS SINAIS DE REGULAMENTAÇÃO - VIAS RURAIS
SEM ACOSTAMENTO
SEM ESCALA



POSICIONAMENTO DOS SINAIS DE ADVERTÊNCIA - VIAS RURAIS SEM
ACOSTAMENTO
SEM ESCALA



PREFEITURA MUNICIPAL DE SANTA MARIA DO OESTE

CNPJ: 95.684.544/0001-26

Rua José de França Pereira, n° 10 - Fone: (42) 3644-1137 CEP: 85230-000 - Santa Maria do Oeste - Paraná

OBRA:

PAVIMENTAÇÃO EM CBUQ
ESTRADA ATÉ A COMUNIDADE OURO VERDE - EXTENSÃO DE 12.778,17 M

PROJETO DE SINALIZAÇÃO

RESPONSÁVEL TÉCNICO:

PROPONENTE:

ESCALAS:

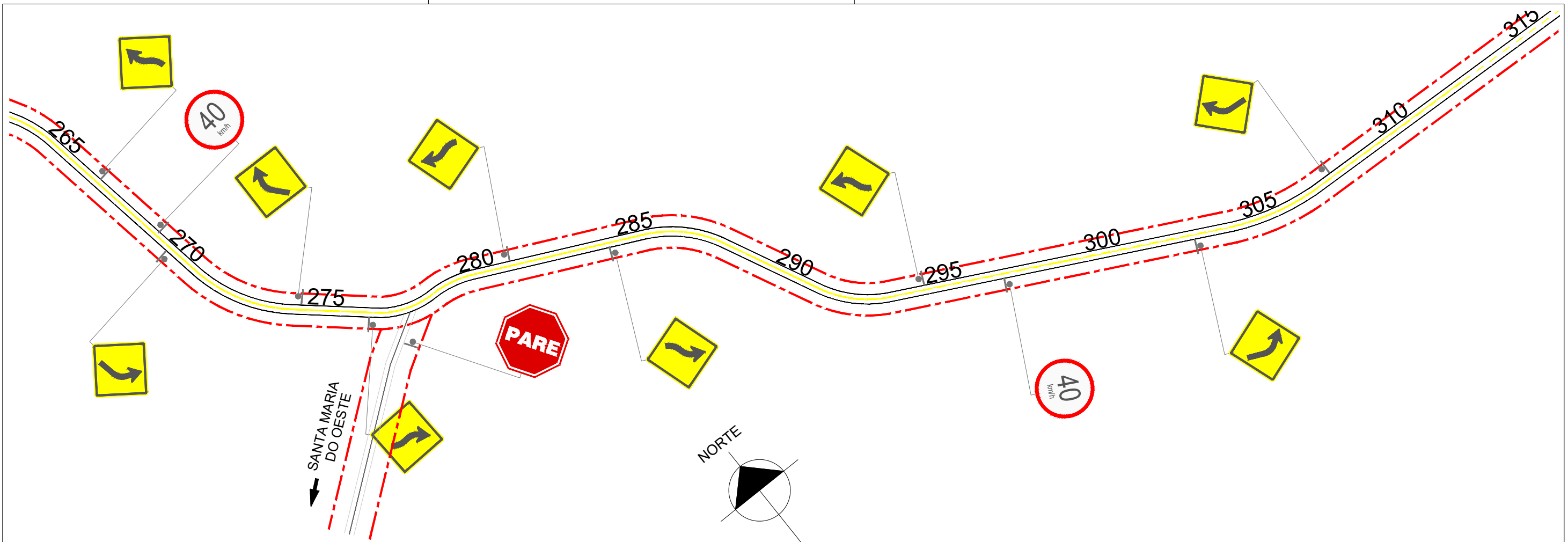
Bruno Cesar de Campos
CREA-PR 171.596/D

Oscar Delgado
PREFEITO MUNICIPAL

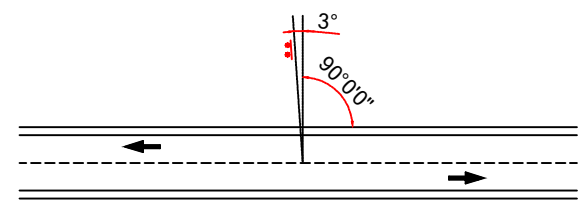
1 : 2.500

PRANCHA:

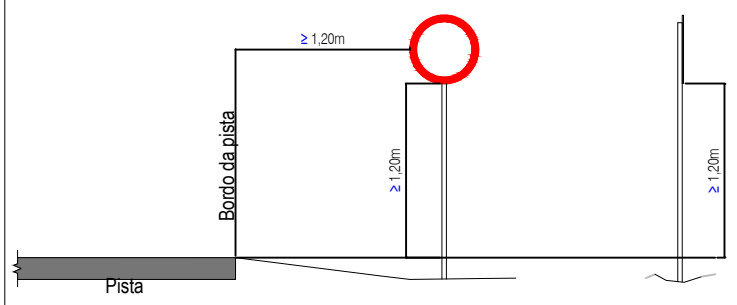
32/42



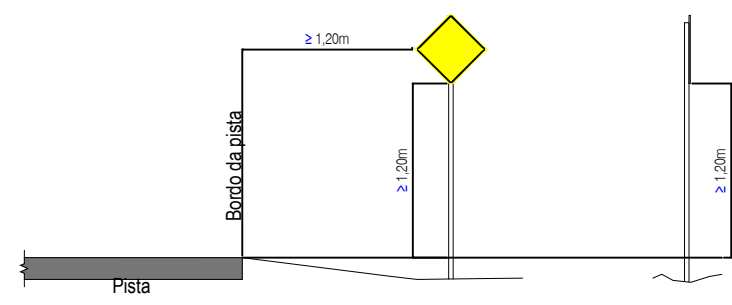
POSICIONAMENTO TRANSVERSAL - VIAS RURAIS
CORREÇÃO ANGULAR PARA EVITAR REFLEXO E OFUSCAMENTO
SEM ESCALA



POSICIONAMENTO DOS SINAIS DE REGULAMENTAÇÃO - VIAS RURAIS
SEM ACOSTAMENTO
SEM ESCALA



POSICIONAMENTO DOS SINAIS DE ADVERTÊNCIA - VIAS RURAIS SEM
ACOSTAMENTO
SEM ESCALA



PREFEITURA MUNICIPAL DE SANTA MARIA DO OESTE

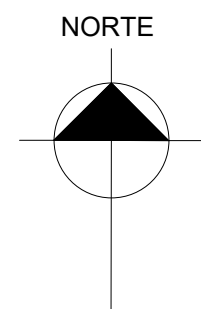
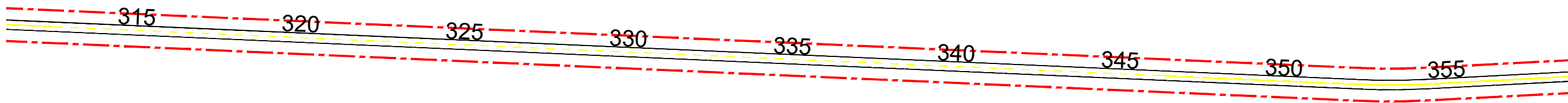
CNPJ: 95.684.544/0001-26

Rua José de França Pereira, n° 10 - Fone: (42) 3644-1137 CEP: 85230-000 - Santa Maria do Oeste - Paraná

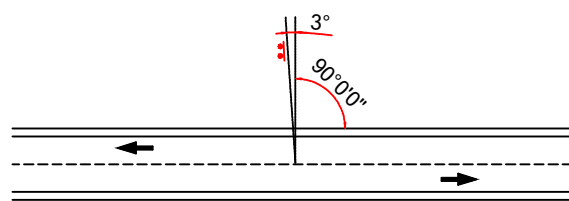
OBRA: **PAVIMENTAÇÃO EM CBUQ**
ESTRADA ATÉ A COMUNIDADE OURO VERDE - EXTENSÃO DE 12.778,17 M

PROJETO DE SINALIZAÇÃO

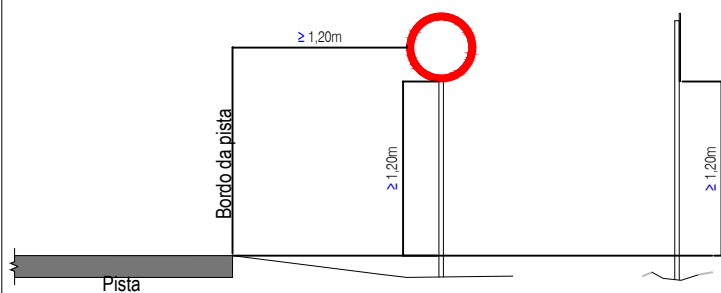
RESPONSÁVEL TÉCNICO:	PROPONENTE:	ESCALAS:
Bruno Cesar de Campos CREA-PR 171.596/D	Oscar Delgado PREFEITO MUNICIPAL	1 : 2.500
		PRANCHA:
		33/42



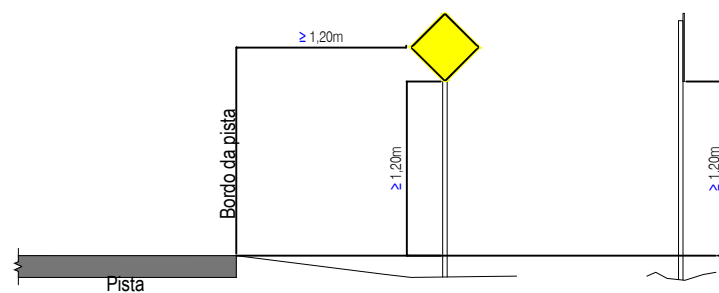
POSICIONAMENTO TRANSVERSAL - VIAS RURAIS
CORREÇÃO ANGULAR PARA EVITAR REFLEXO E OFUSCAMENTO
SEM ESCALA



POSICIONAMENTO DOS SINAIS DE REGULAMENTAÇÃO - VIAS RURAIS
SEM ACOSTAMENTO
SEM ESCALA



POSICIONAMENTO DOS SINAIS DE ADVERTÊNCIA - VIAS RURAIS SEM
ACOSTAMENTO
SEM ESCALA



PREFEITURA MUNICIPAL DE SANTA MARIA DO OESTE

CNPJ: 95.684.544/0001-26

Rua José de França Pereira, n° 10 - Fone: (42) 3644-1137 CEP: 85230-000 - Santa Maria do Oeste - Paraná

OBRA:

PAVIMENTAÇÃO EM CBUQ
ESTRADA ATÉ A COMUNIDADE OURO VERDE - EXTENSÃO DE 12.778,17 M

PROJETO DE SINALIZAÇÃO

RESPONSÁVEL TÉCNICO:

PROPONENTE:

ESCALAS:

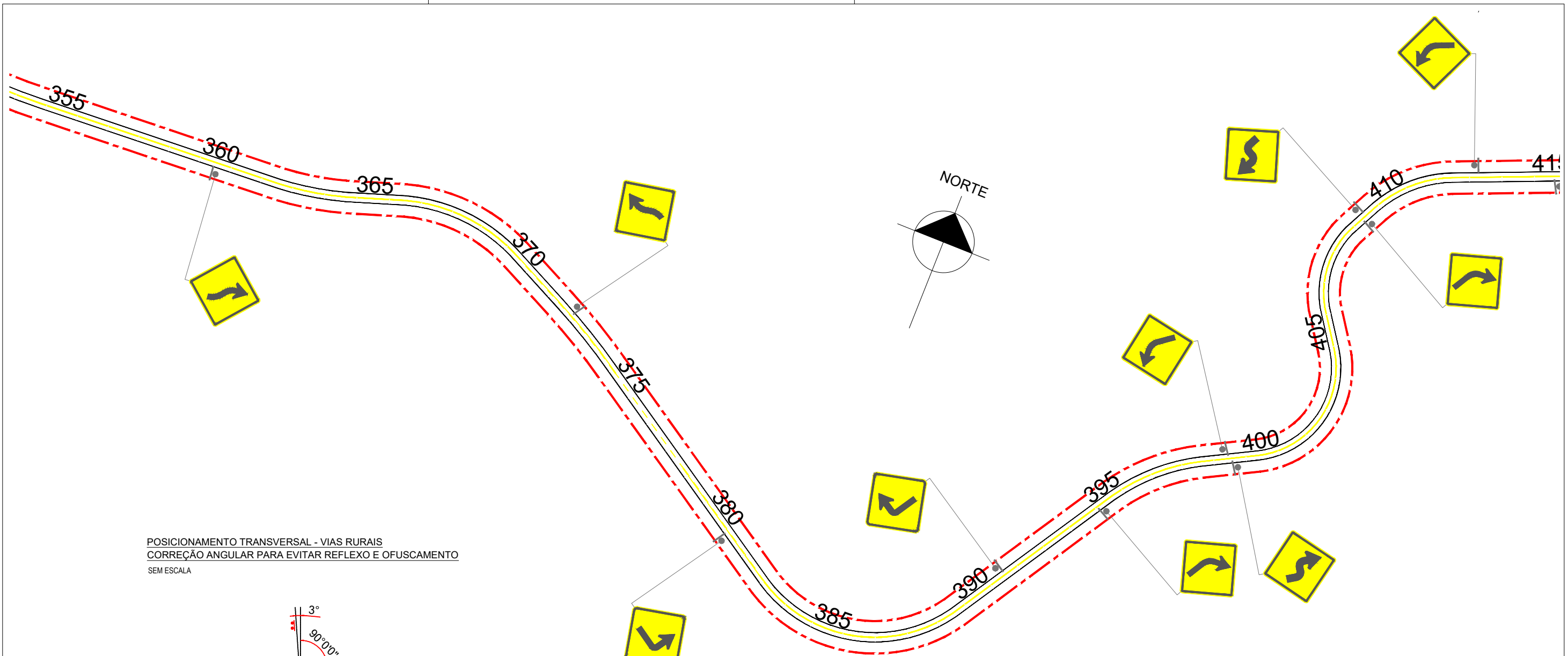
1 : 2.500

PRANCHA:

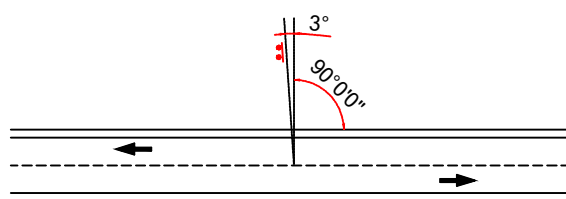
34/42

Bruno Cesar de Campos
CREA-PR 171.596/D

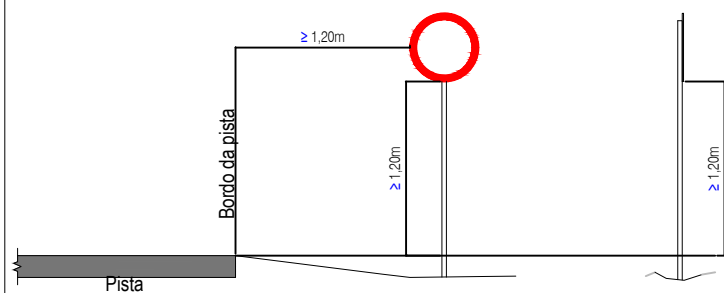
Oscar Delgado
PREFEITO MUNICIPAL



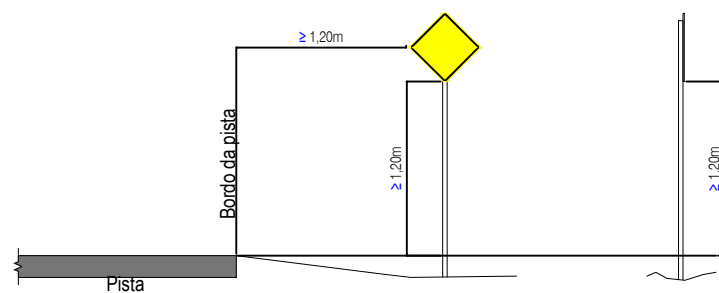
POSICIONAMENTO TRANSVERSAL - VIAS RURAIS
CORREÇÃO ANGULAR PARA EVITAR REFLEXO E OFUSCAMENTO
SEM ESCALA



POSICIONAMENTO DOS SINAIS DE REGULAMENTAÇÃO - VIAS RURAIS
SEM ACOSTAMENTO
SEM ESCALA



POSICIONAMENTO DOS SINAIS DE ADVERTÊNCIA - VIAS RURAIS SEM
ACOSTAMENTO
SEM ESCALA



PREFEITURA MUNICIPAL DE SANTA MARIA DO OESTE

CNPJ: 95.684.544/0001-26

Rua José de França Pereira, nº 10 - Fone: (42) 3644-1137 CEP: 85230-000 - Santa Maria do Oeste - Paraná

OBRA:

PAVIMENTAÇÃO EM CBUQ
ESTRADA ATÉ A COMUNIDADE OURO VERDE - EXTENSÃO DE 12.778,17 M

PROJETO DE SINALIZAÇÃO

RESPONSÁVEL TÉCNICO:

PROPONENTE:

ESCALAS:

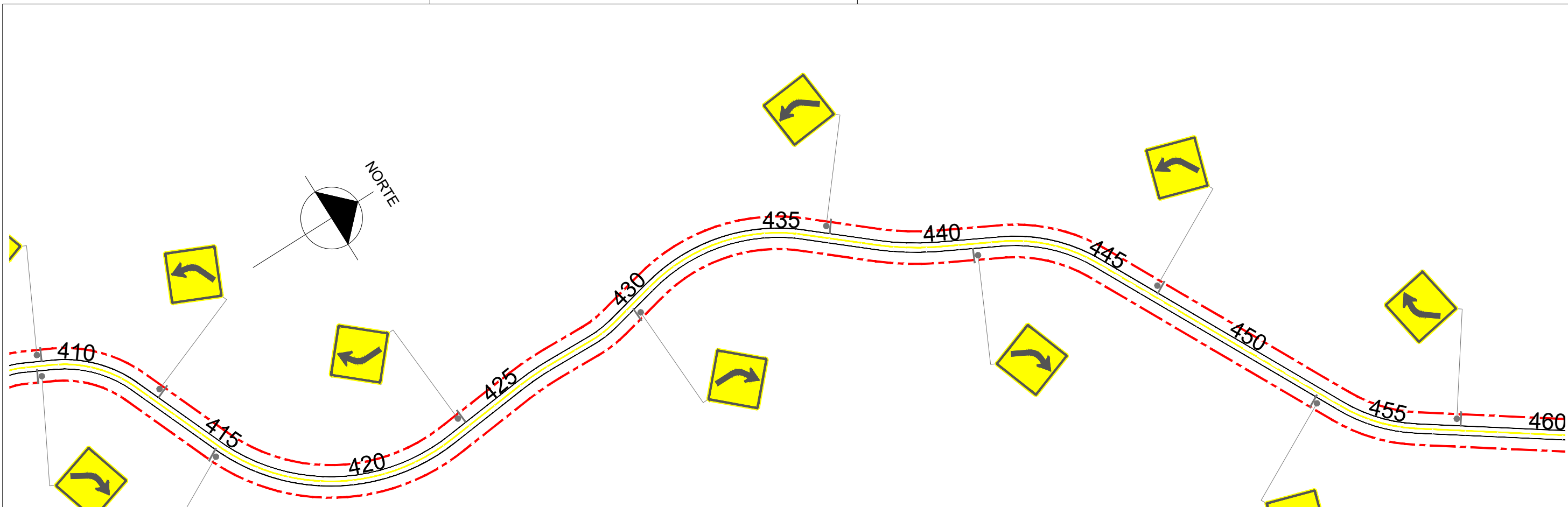
1 : 2.500

PRANCHA:

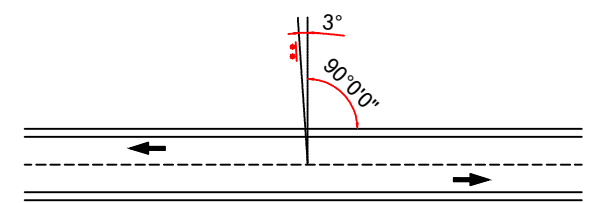
35/42

Bruno Cesar de Campos
CREA-PR 171.596/D

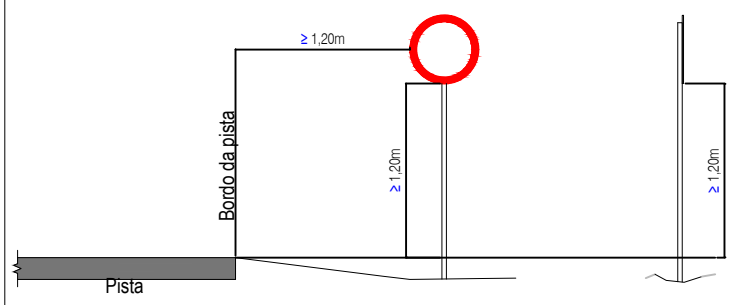
Oscar Delgado
PREFEITO MUNICIPAL



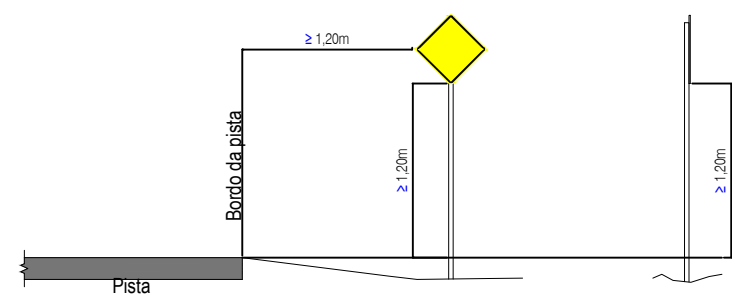
POSICIONAMENTO TRANSVERSAL - VIAS RURAIS
CORREÇÃO ANGULAR PARA EVITAR REFLEXO E OFUSCAMENTO
SEM ESCALA



POSICIONAMENTO DOS SINAIS DE REGULAMENTAÇÃO - VIAS RURAIS
SEM ACOSTAMENTO
SEM ESCALA



POSICIONAMENTO DOS SINAIS DE ADVERTÊNCIA - VIAS RURAIS SEM
ACOSTAMENTO
SEM ESCALA



PREFEITURA MUNICIPAL DE SANTA MARIA DO OESTE

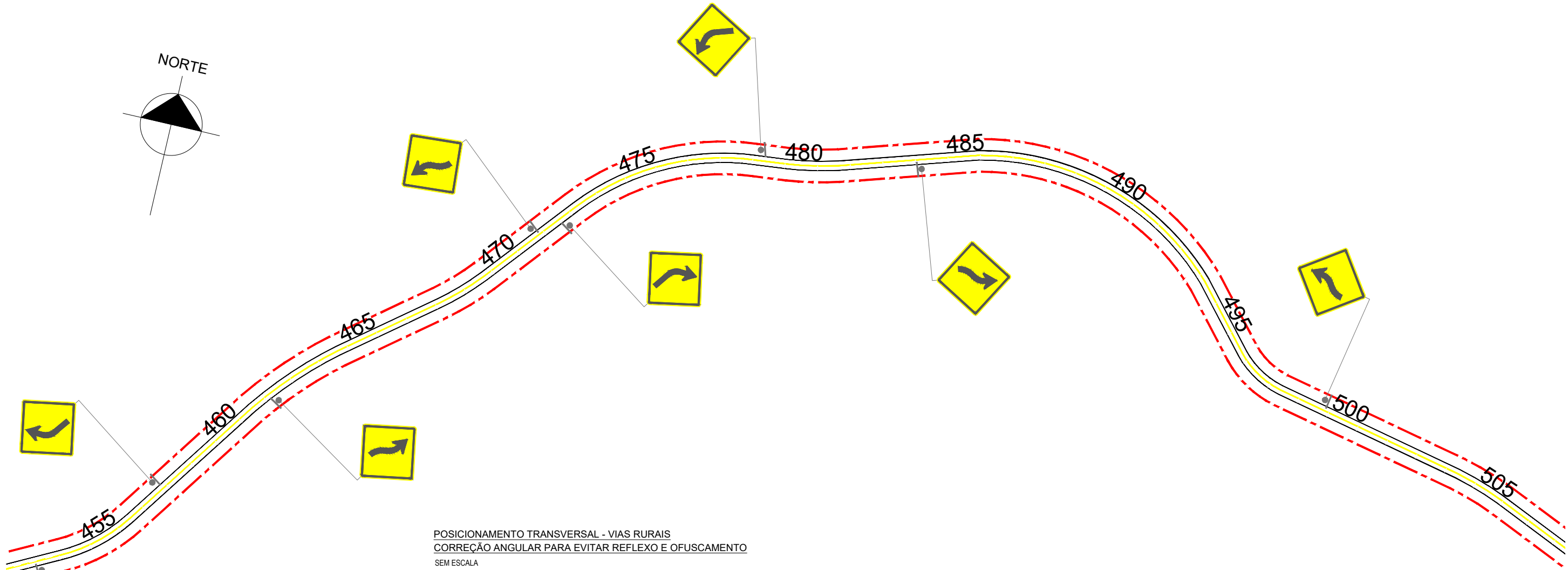
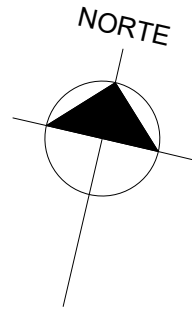
CNPJ: 95.684.544/0001-26

Rua José de França Pereira, nº 10 - Fone: (42) 3644-1137 CEP: 85230-000 - Santa Maria do Oeste - Paraná

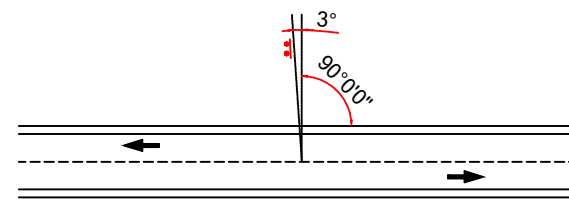
OBRA: **PAVIMENTAÇÃO EM CBUQ**
ESTRADA ATÉ A COMUNIDADE OURO VERDE - EXTENSÃO DE 12.778,17 M

PROJETO DE SINALIZAÇÃO

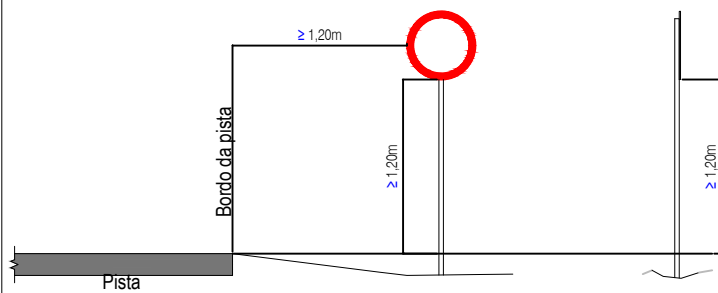
RESPONSÁVEL TÉCNICO:	PROPONENTE:	ESCALAS:
Bruno Cesar de Campos CREA-PR 171.596/D	Oscar Delgado PREFEITO MUNICIPAL	1 : 2.500
		PRANCHA:
		36/42



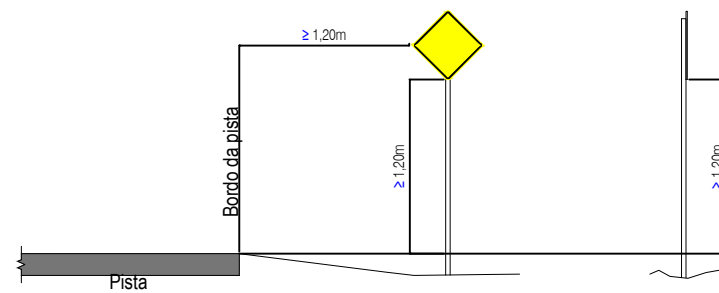
POSICIONAMENTO TRANSVERSAL - VIAS RURAIS
CORREÇÃO ANGULAR PARA EVITAR REFLEXO E OFUSCAMENTO
SEM ESCALA



POSICIONAMENTO DOS SINAIS DE REGULAMENTAÇÃO - VIAS RURAIS
SEM ACOSTAMENTO
SEM ESCALA



POSICIONAMENTO DOS SINAIS DE ADVERTÊNCIA - VIAS RURAIS SEM
ACOSTAMENTO
SEM ESCALA



PREFEITURA MUNICIPAL DE SANTA MARIA DO OESTE

CNPJ: 95.684.544/0001-26

Rua José de França Pereira, n° 10 - Fone: (42) 3644-1137 CEP: 85230-000 - Santa Maria do Oeste - Paraná

OBRA:

PAVIMENTAÇÃO EM CBUQ
ESTRADA ATÉ A COMUNIDADE OURO VERDE - EXTENSÃO DE 12.778,17 M

PROJETO DE SINALIZAÇÃO

RESPONSÁVEL TÉCNICO:

PROPONENTE:

ESCALAS:

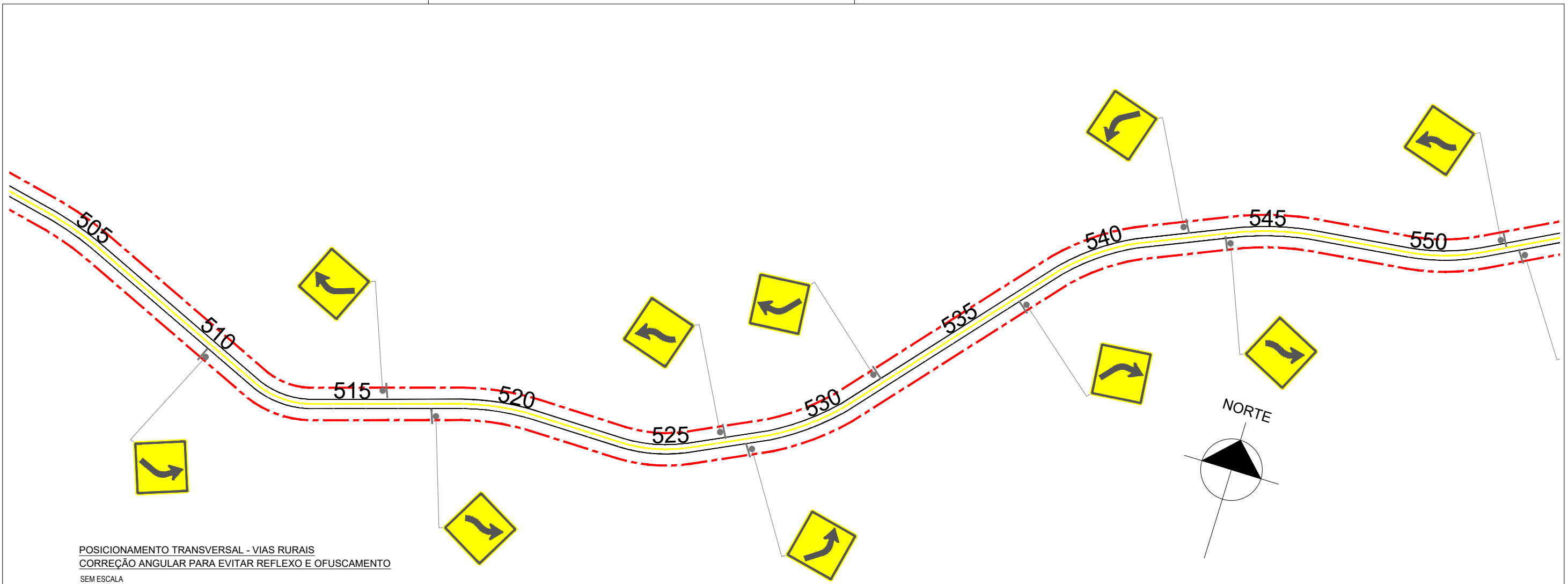
1 : 2.500

PRANCHA:

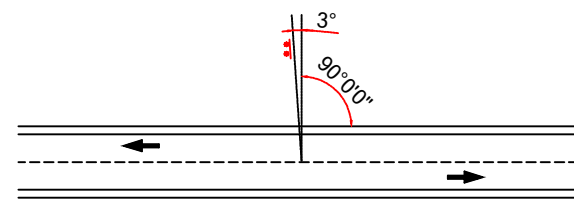
Bruno Cesar de Campos
CREA-PR 171.596/D

Oscar Delgado
PREFEITO MUNICIPAL

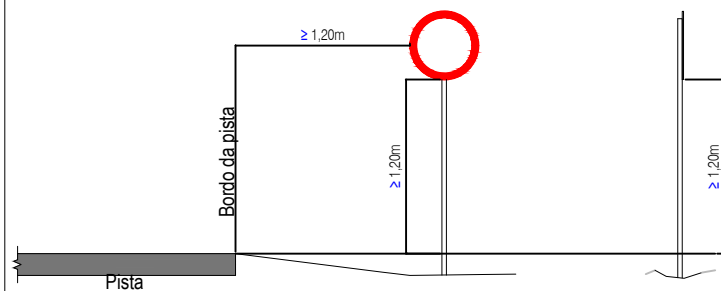
37/42



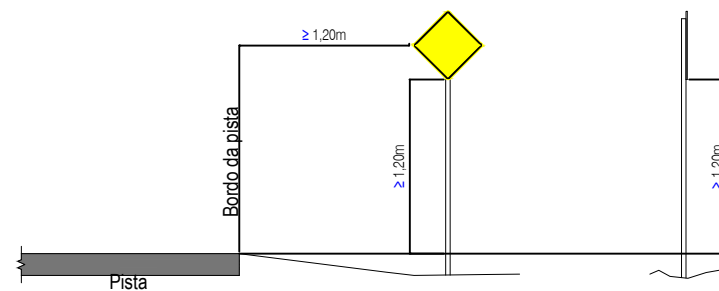
POSICIONAMENTO TRANSVERSAL - VIAS RURAIS
CORREÇÃO ANGULAR PARA EVITAR REFLEXO E OFUSCAMENTO
SEM ESCALA



POSICIONAMENTO DOS SINAIS DE REGULAMENTAÇÃO - VIAS RURAIS
SEM ACOSTAMENTO
SEM ESCALA



POSICIONAMENTO DOS SINAIS DE ADVERTÊNCIA - VIAS RURAIS SEM
ACOSTAMENTO
SEM ESCALA



PREFEITURA MUNICIPAL DE SANTA MARIA DO OESTE

CNPJ: 95.684.544/0001-26

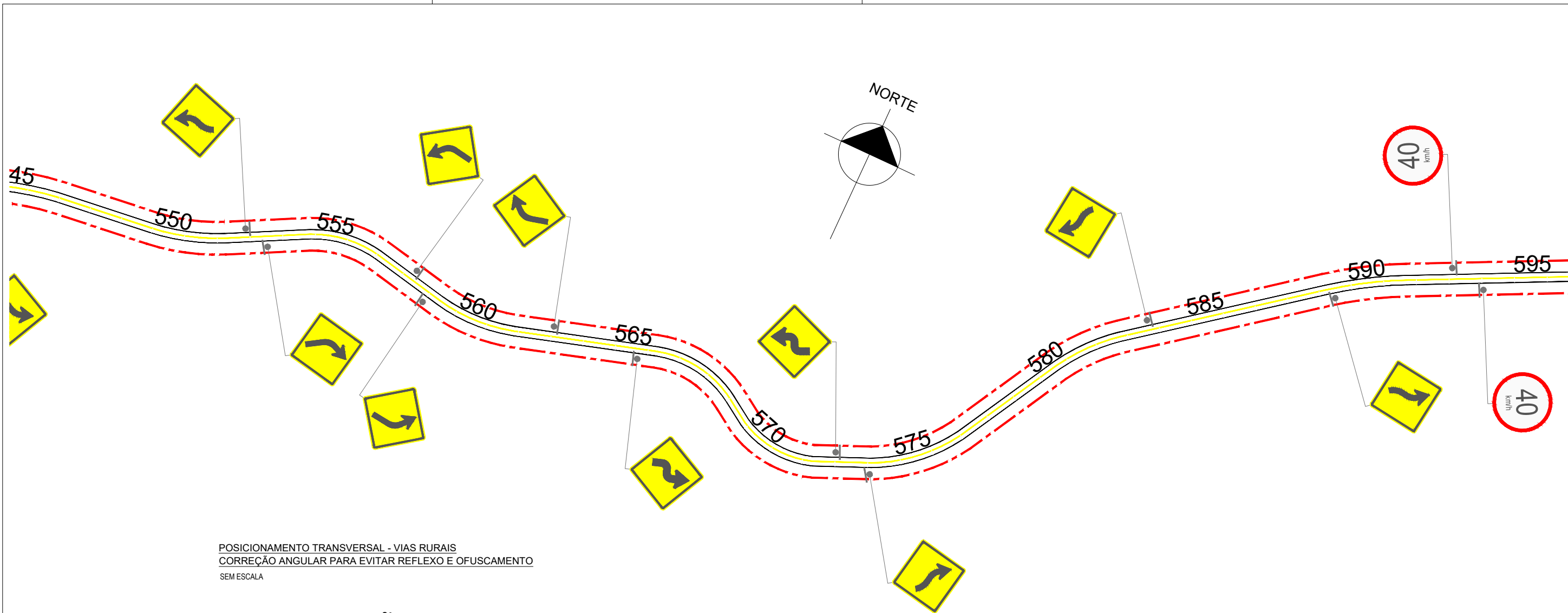
Rua José de França Pereira, n° 10 - Fone: (42) 3644-1137 CEP: 85230-000 - Santa Maria do Oeste - Paraná

OBRA:

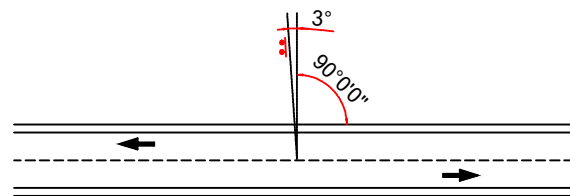
PAVIMENTAÇÃO EM CBUQ
ESTRADA ATÉ A COMUNIDADE OURO VERDE - EXTENSÃO DE 12.778,17 M

PROJETO DE SINALIZAÇÃO

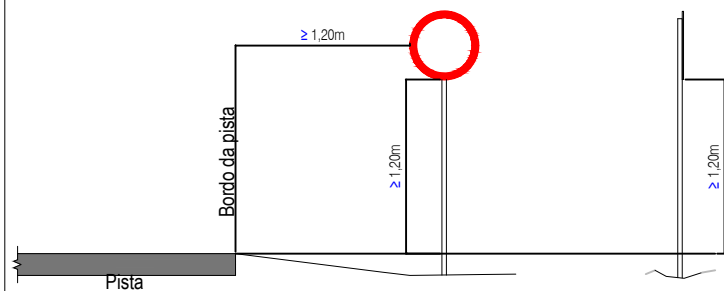
RESPONSÁVEL TÉCNICO:	PROPONENTE:	ESCALAS:
Bruno Cesar de Campos CREA-PR 171.596/D	Oscar Delgado PREFEITO MUNICIPAL	1 : 2.500
		PRANCHA:
		38/42



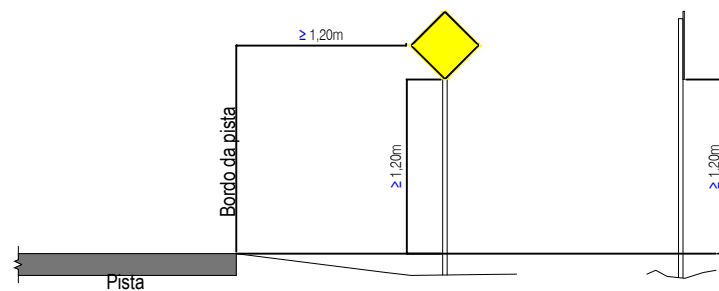
POSICIONAMENTO TRANSVERSAL - VIAS RURAIS
CORREÇÃO ANGULAR PARA EVITAR REFLEXO E OFUSCAMENTO
SEM ESCALA



POSICIONAMENTO DOS SINAIS DE REGULAMENTAÇÃO - VIAS RURAIS
SEM ACOSTAMENTO
SEM ESCALA



POSICIONAMENTO DOS SINAIS DE ADVERTÊNCIA - VIAS RURAIS SEM
ACOSTAMENTO
SEM ESCALA



PREFEITURA MUNICIPAL DE SANTA MARIA DO OESTE

CNPJ: 95.684.544/0001-26

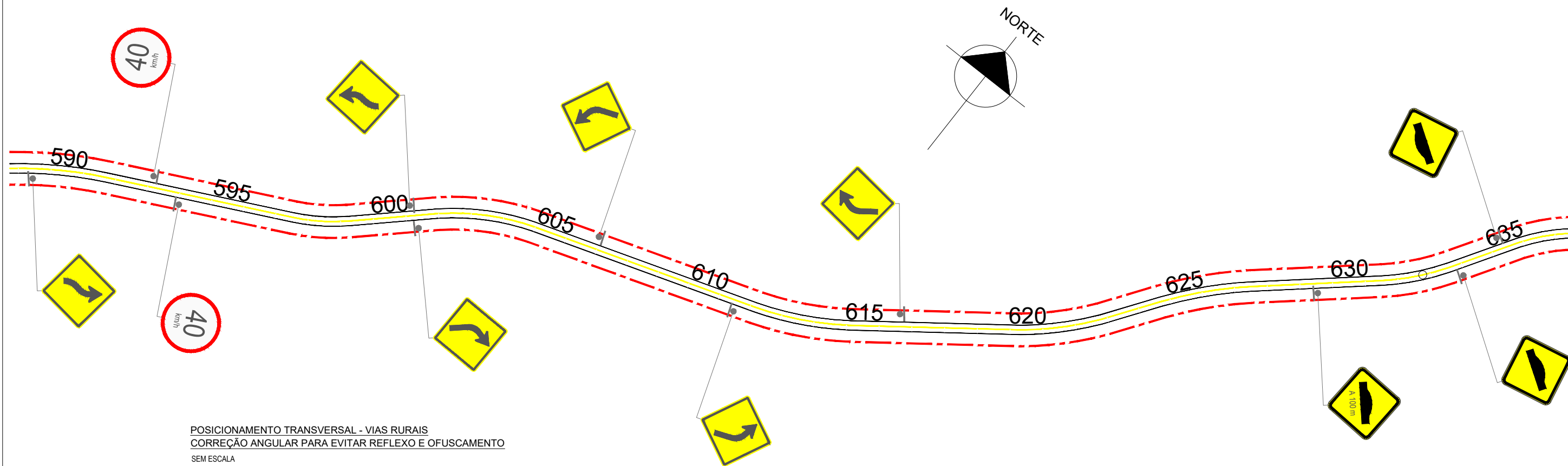
Rua José de França Pereira, n° 10 - Fone: (42) 3644-1137 CEP: 85230-000 - Santa Maria do Oeste - Paraná

OBRA:

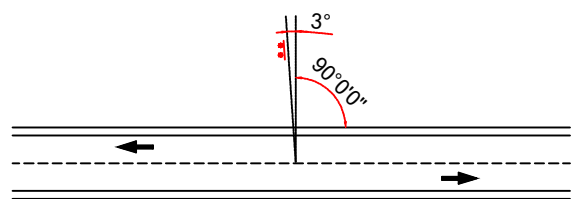
PAVIMENTAÇÃO EM CBUQ
ESTRADA ATÉ A COMUNIDADE OURO VERDE - EXTENSÃO DE 12.778,17 M

PROJETO DE SINALIZAÇÃO

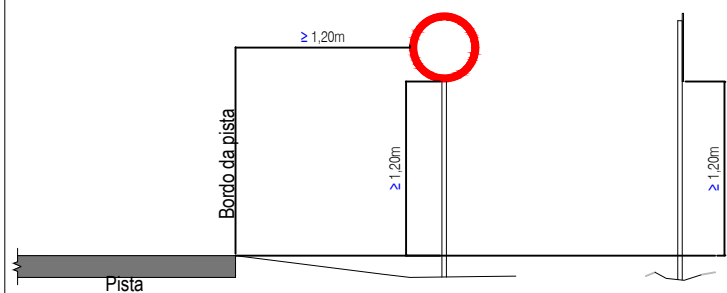
RESPONSÁVEL TÉCNICO:	PROPONENTE:	ESCALAS:
Bruno Cesar de Campos CREA-PR 171.596/D	Oscar Delgado PREFEITO MUNICIPAL	1 : 2.500
		PRANCHA:
		39/42



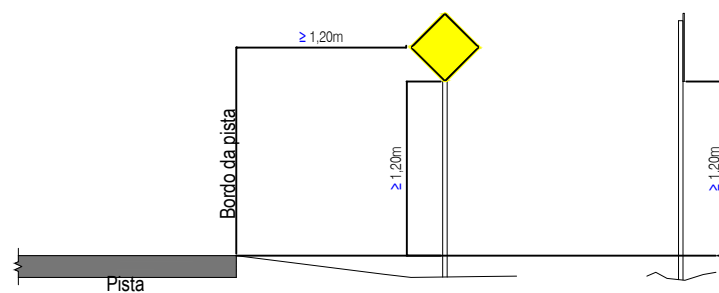
POSICIONAMENTO TRANSVERSAL - VIAS RURAIS
CORREÇÃO ANGULAR PARA EVITAR REFLEXO E OFUSCAMENTO
SEM ESCALA



POSICIONAMENTO DOS SINAIS DE REGULAMENTAÇÃO - VIAS RURAIS
SEM ACOSTAMENTO
SEM ESCALA



POSICIONAMENTO DOS SINAIS DE ADVERTÊNCIA - VIAS RURAIS SEM
ACOSTAMENTO
SEM ESCALA



PREFEITURA MUNICIPAL DE SANTA MARIA DO OESTE

CNPJ: 95.684.544/0001-26

Rua José de França Pereira, n° 10 - Fone: (42) 3644-1137 CEP: 85230-000 - Santa Maria do Oeste - Paraná

OBRA:

PAVIMENTAÇÃO EM CBUQ
ESTRADA ATÉ A COMUNIDADE OURO VERDE - EXTENSÃO DE 12.778,17 M

PROJETO DE SINALIZAÇÃO

RESPONSÁVEL TÉCNICO:

PROPONENTE:

ESCALAS:

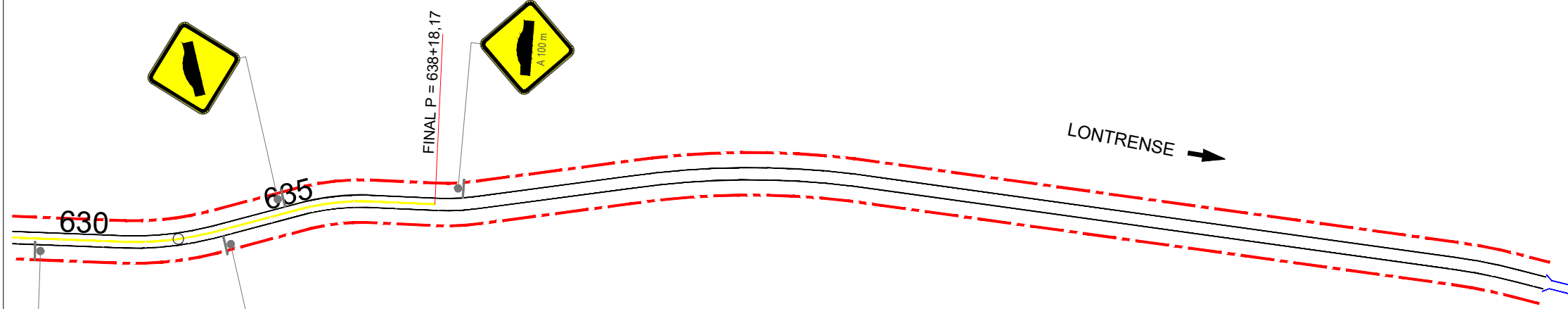
1 : 2.500

PRANCHA:

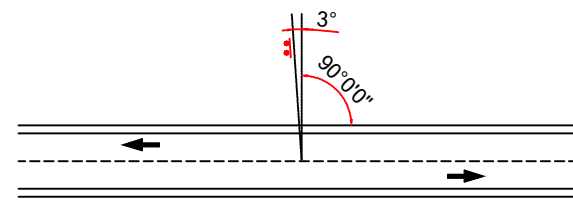
40/42

Bruno Cesar de Campos
CREA-PR 171.596/D

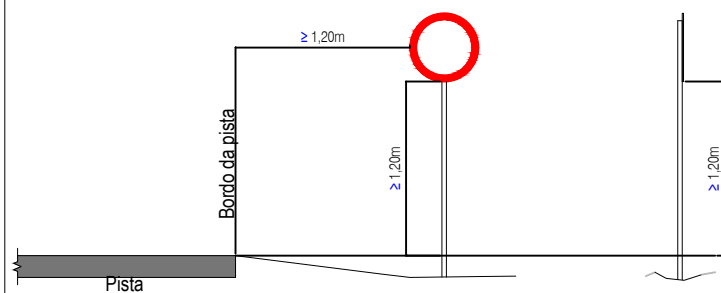
Oscar Delgado
PREFEITO MUNICIPAL



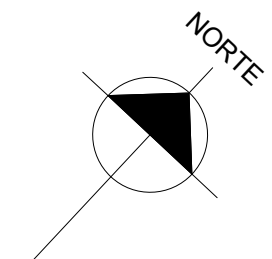
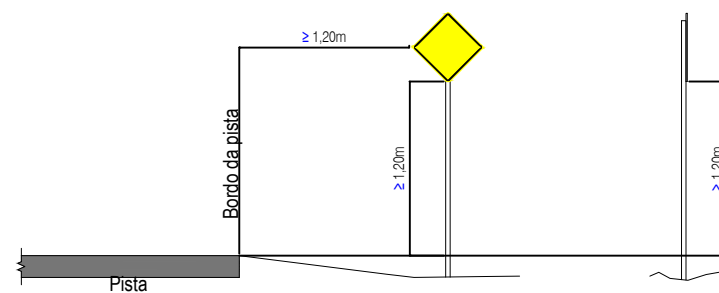
POSICIONAMENTO TRANSVERSAL - VIAS RURAIS
CORREÇÃO ANGULAR PARA EVITAR REFLEXO E OFUSCAMENTO
SEM ESCALA



POSICIONAMENTO DOS SINAIS DE REGULAMENTAÇÃO - VIAS RURAIS
SEM ACOSTAMENTO
SEM ESCALA



POSICIONAMENTO DOS SINAIS DE ADVERTÊNCIA - VIAS RURAIS SEM
ACOSTAMENTO
SEM ESCALA



PREFEITURA MUNICIPAL DE SANTA MARIA DO OESTE

CNPJ: 95.684.544/0001-26

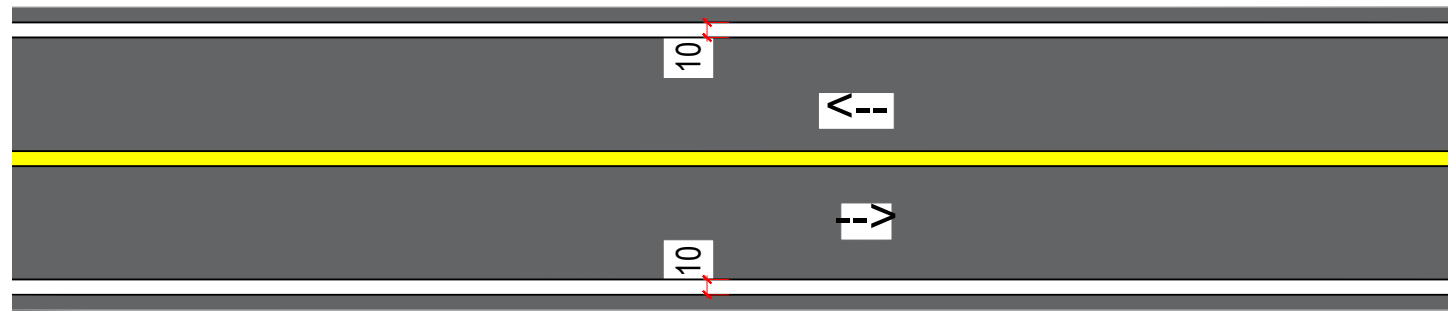
Rua José de França Pereira, n° 10 - Fone: (42) 3644-1137 CEP: 85230-000 - Santa Maria do Oeste - Paraná

OBRA:

PAVIMENTAÇÃO EM CBUQ
ESTRADA ATÉ A COMUNIDADE OURO VERDE - EXTENSÃO DE 12.778,17 M

PROJETO DE SINALIZAÇÃO

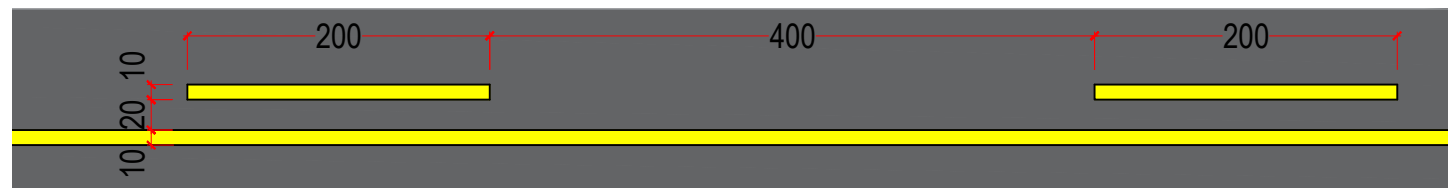
RESPONSÁVEL TÉCNICO:	PROPONENTE:	ESCALAS:
Bruno Cesar de Campos CREA-PR 171.596/D	Oscar Delgado PREFEITO MUNICIPAL	1 : 2.500
		PRANCHA:
		41/42



LBO - LINHA DE BORDO
ESCALA 1 : 75



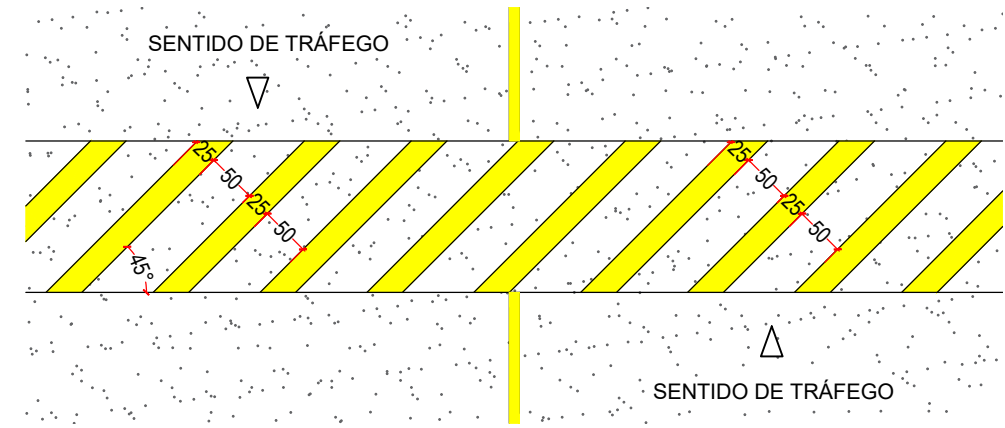
LFO-2 - LINHA SIMPLES SECCIONADA
ESCALA 1 : 75



LFO-3 - LINHA DUPLA CONTÍNUA
ESCALA 1 : 75



LFO-4 - LINHA CONTÍNUA / SECCIONADA
ESCALA 1 : 75



SINALIZAÇÃO LOMBADAS
ESCALA 1 : 75

PREFEITURA MUNICIPAL DE SANTA MARIA DO OESTE

CNPJ: 95.684.544/0001-26

Rua José de França Pereira, nº 10 - Fone: (42) 3644-1137 CEP: 85230-000 - Santa Maria do Oeste - Paraná

OBRA:

PAVIMENTAÇÃO EM CBUQ
ESTRADA ATÉ A COMUNIDADE OURO VERDE - EXTENSÃO DE 12.778,17 M

PROJETO DE SINALIZAÇÃO

RESPONSÁVEL TÉCNICO:	PROPONENTE:	ESCALAS:
		1 : 2.500
		PRANCHA:
Bruno Cesar de Campos CREA-PR 171.596/D	Oscar Delgado PREFEITO MUNICIPAL	42/42