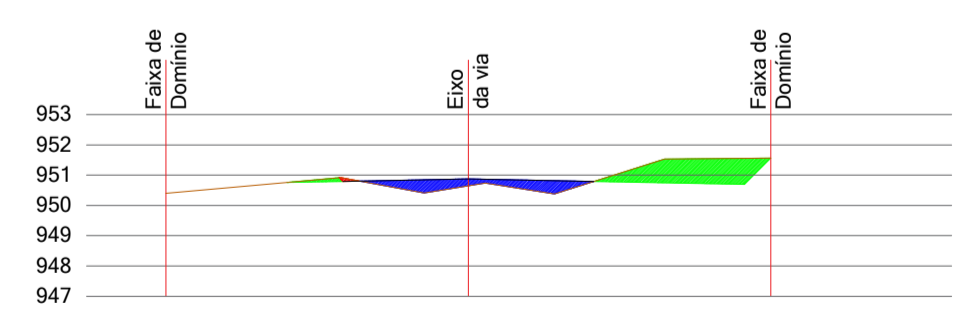
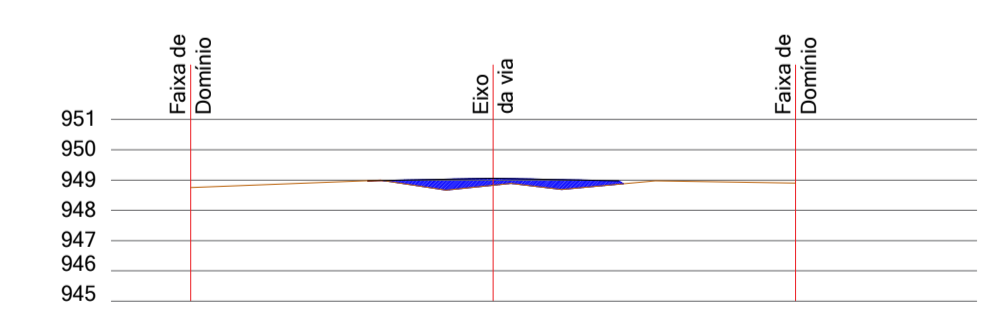


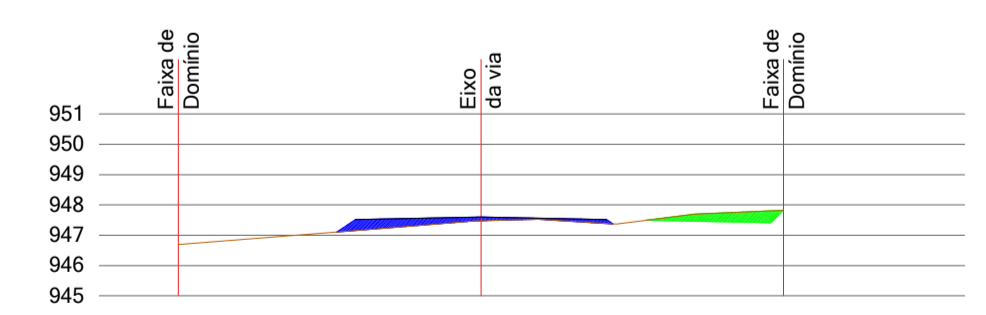
**CORTE LONGITUDINAL**  
ESCALA 1 : 500



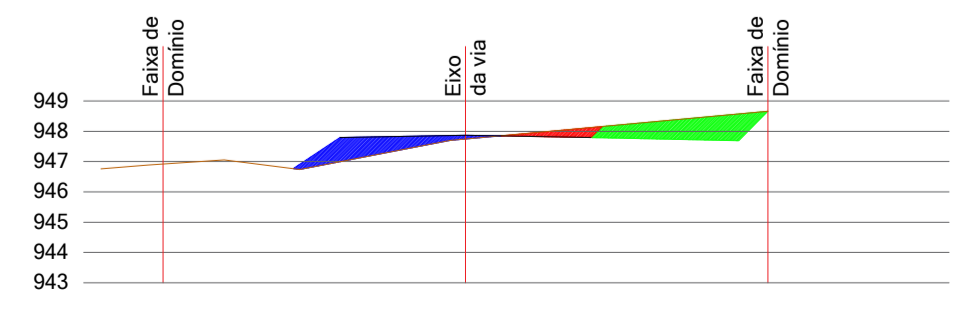
**CORTE TRANSVERSAL - ESTACA 35**  
ESCALA 1 : 250



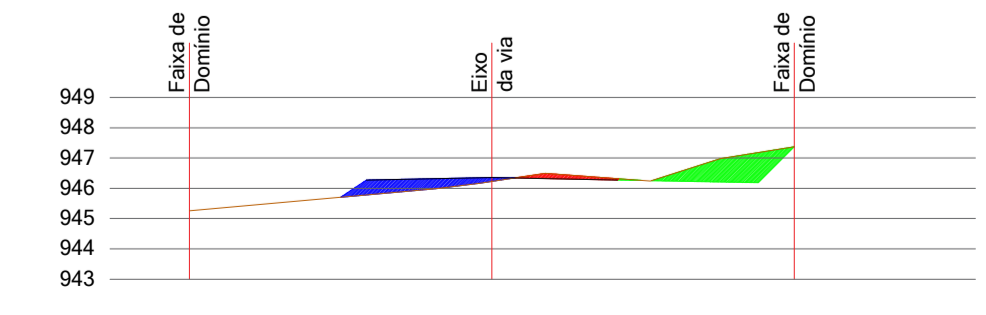
**CORTE TRANSVERSAL - ESTACA 36**  
ESCALA 1 : 250



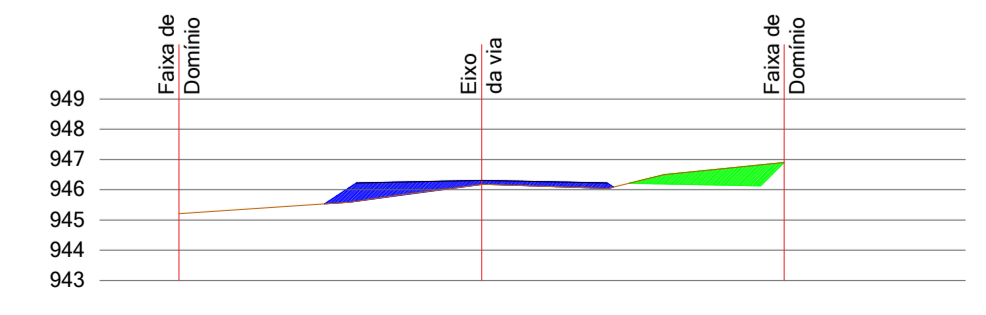
**CORTE TRANSVERSAL - ESTACA 37**  
ESCALA 1 : 250



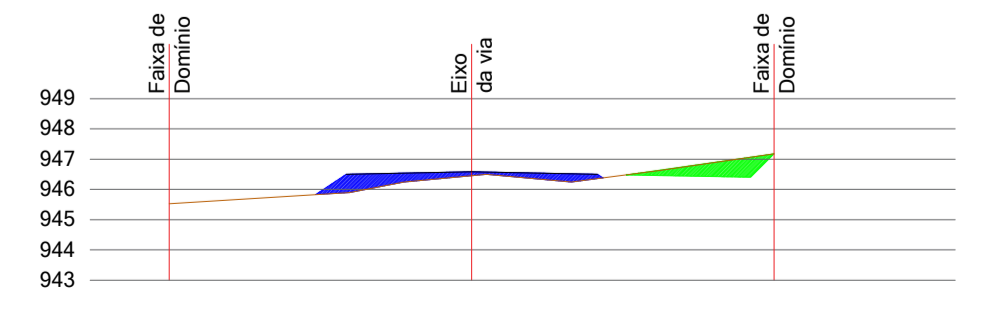
**CORTE TRANSVERSAL - ESTACA 38**  
ESCALA 1 : 250



**CORTE TRANSVERSAL - ESTACA 39**  
ESCALA 1 : 250



**CORTE TRANSVERSAL - ESTACA 40**  
ESCALA 1 : 250



**CORTE TRANSVERSAL - ESTACA 41**  
ESCALA 1 : 250

- LEGENDA:**
- EIXO DO TRAÇADO
  - - - FAIXA DE DOMÍNIO
  - EIXO DA ESTRADA EXISTENTE
  - LIMITE ESTRADA EXISTENTE
  - ÁREA DE ATERRO
  - ÁREA DE CORTE
  - ÁREA DE CORTE LATERAL P/ UTILIZAÇÃO NO ATERRO

**PREFEITURA MUNICIPAL DE SANTA MARIA DO OESTE**  
CNPJ: 95.684.544/0001-26  
Rua José de França Pereira, nº 10 - Fone: (42) 3644-1137 CEP: 85230-000 - Santa Maria do Oeste - Paraná

---

**OBRA:**  
**PAVIMENTAÇÃO EM CBUQ**  
ESTRADA ATÉ A COMUNIDADE OURO VERDE - EXTENSÃO DE 12.697,00 M

---

**PROJETO DE TERRAPLANAGEM**

<small>RESPONSÁVEL TÉCNICO:</small>	<small>PROFICIENTE:</small>	<small>ESCALAS:</small>
Bruno Cesar de Campos <small>CREA-PR 171.596/D</small>	Oscar Delgado <small>PREFEITO MUNICIPAL</small>	INDICADAS
		<small>PRANCHAS:</small>
		<b>07/76</b>