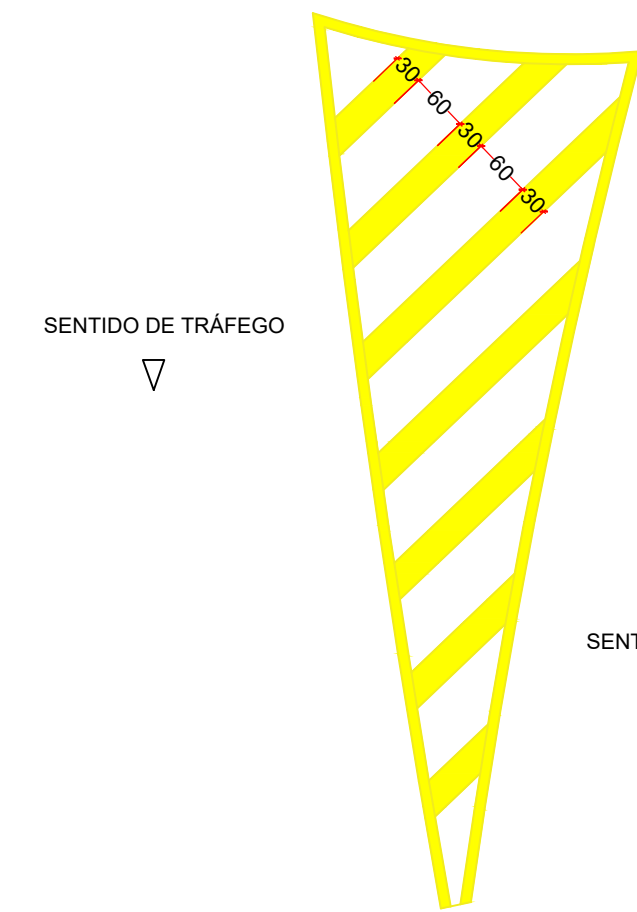
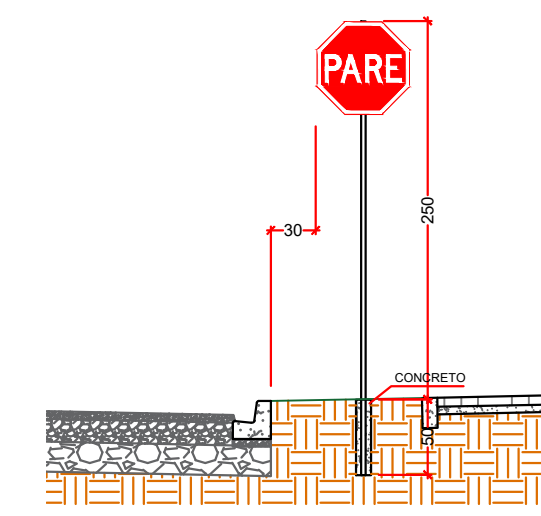


PLANTA DE SINALIZAÇÃO
ESCALA 1 : 500

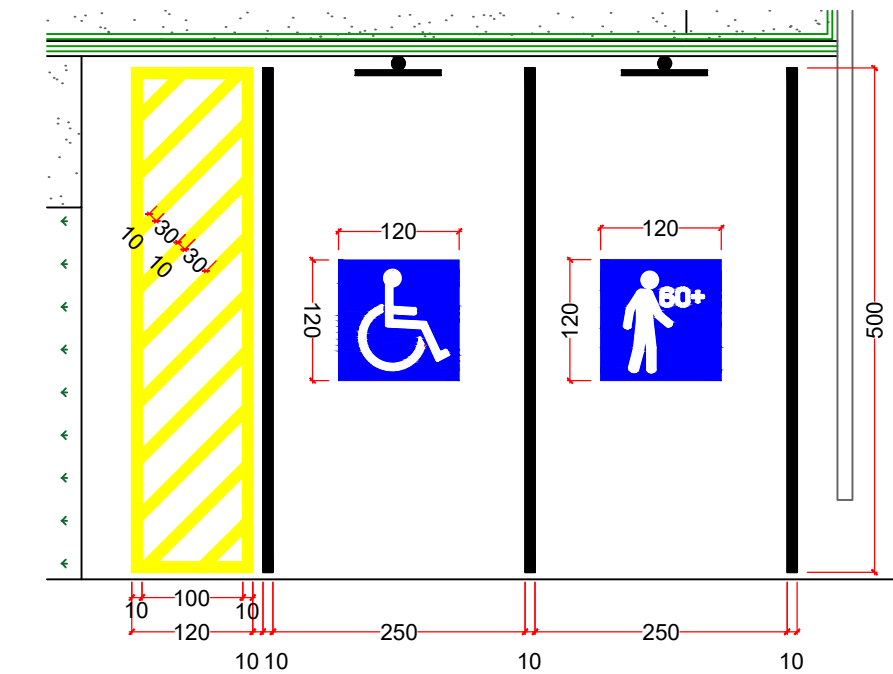
Trecho	SINALIZAÇÃO							R-19 (Velocidade Máxima Permitida)
	Sinalização horizontal branca (m²)	Sinalização horizontal amarela (m²)	Placa R-1 (Pare)	Placa A-18 (Lombada)	Placa A-33b (Trevisia Elevada)	Placa R-6b (Estacionamento Regulamentado)	Placa Nome de Logradouro	
Rua Profª Lurdes Terezinha Tomem	168,62	64,60	-	2,00	2,00	4,00	1,00	-
Rua Irmã Maria Ward	21,46	12,06	1,00	-	-	-	-	-
Rua Francisco Teixeira	22,40	129,06	-	4,00	-	-	-	1,00
Rua Projetada A	11,20	57,20	1,00	-	-	-	-	1,00
Rua Alexandre Kordiak	-	-	-	2,00	-	-	-	2,00
Rua Celso Ferreira Jorge	-	27,13	-	4,00	-	-	-	-
Rua Sete de Setembro	-	-	-	8,00	-	-	-	-
Rua Generoso Karpinski	-	11,84	-	2,00	-	-	-	-
TOTAL	223,67	301,89	2,00	22,00	2,00	4,00	1,00	4,00



LINHA DE CANALIZAÇÃO
ESCALA 1 : 75



INSTALAÇÃO PLACAS
ESCALA 1 : 50



DETALHE ESTACIONAMENTO
ESCALA 1 : 75

FORMA	CÓDIGO	COR
PUNDO		AZUL
LETRAS		BRANCA
FAIXA		BRANCA
ALTURA (M)		0,25
COMPRIMENTO (M)		0,50
FAIXA (M)		0,018

SINAL	FORMA	CÓDIGO	COR
A-33b	PUNDO		AMARELA
	SÍMBOLO		PRETA
	ORLA INTERNA		PRETA
	ORLA EXTERNA		AMARELA
	LEGENDA		PRETA
LADO MAIOR (M)		0,80	
LADO MENOR (M)		0,40	
ORLA EXTERNA (M)		0,008	
ORLA INTERNA (M)		0,016	

SINAL	FORMA	CÓDIGO	COR
A-18	PUNDO		AMARELA
	SÍMBOLO		PRETA
	ORLA INTERNA		PRETA
	ORLA EXTERNA		AMARELA
	LEGENDA		PRETA
LADO (M)		0,45	
ORLA EXTERNA (M)		0,009	
ORLA INTERNA (M)		0,018	

SINAL	FORMA	CÓDIGO	COR
R-6b	PUNDO		BRANCO
	SÍMBOLO		PRETO
	ORLA INTERNA		VERMELHA
	ORLA EXTERNA		BRANCA
	LEGENDA		PRETA
LADO MAIOR (M)		0,80	
LADO MENOR (M)		0,40	
ORLA EXTERNA (M)		0,008	
ORLA INTERNA (M)		0,016	

SINAL	FORMA	CÓDIGO	COR
E	PUNDO		BRANCO
	SÍMBOLO		PRETO
	SÍMBOLO INFER		AZUL
	ORLA INTERNA		VERMELHA
	ORLA EXTERNA		BRANCA
LEGENDA		PRETA	
LADO MAIOR (M)		0,80	
LADO MENOR (M)		0,40	
ORLA EXTERNA (M)		0,008	
ORLA INTERNA (M)		0,016	

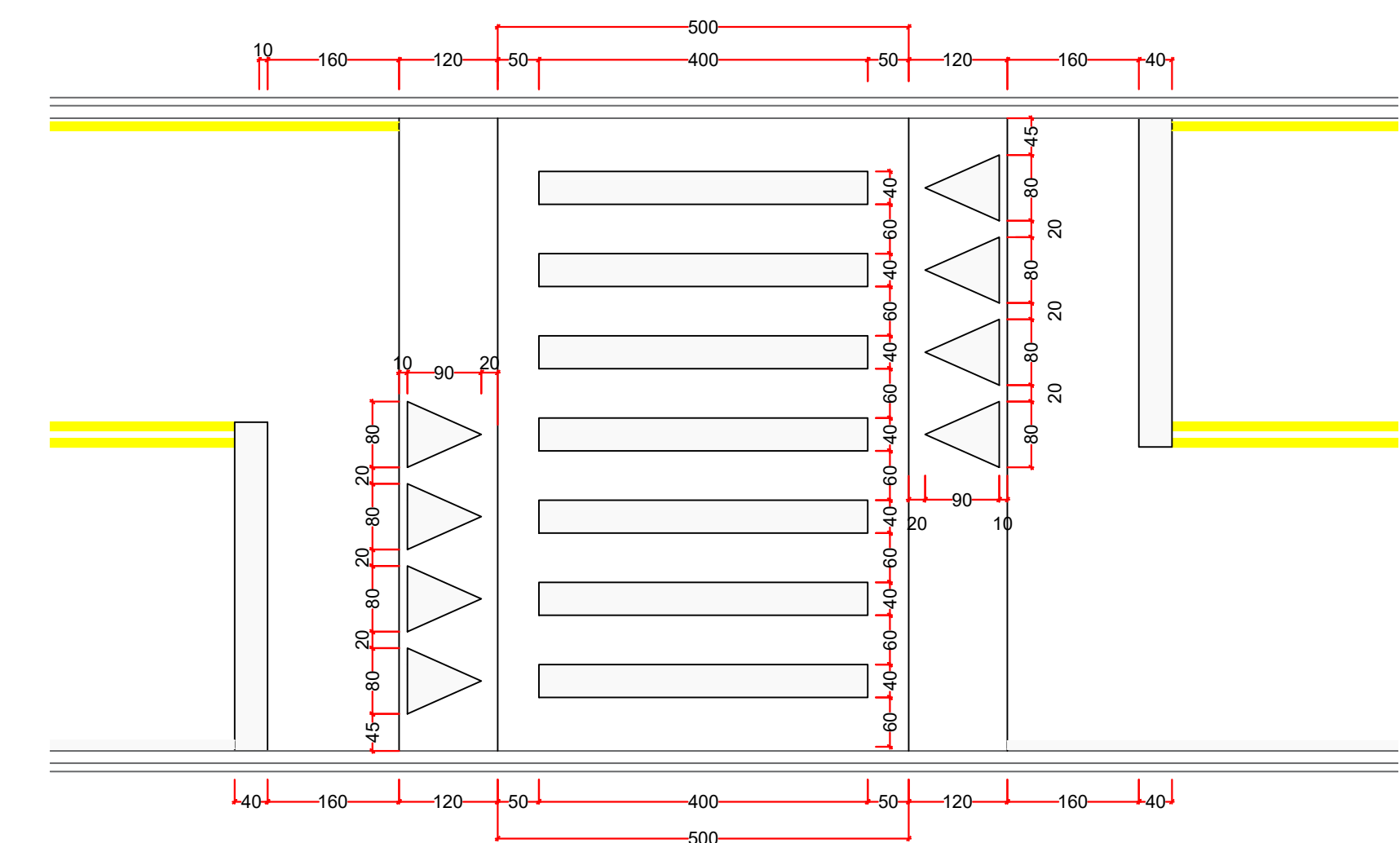
SINAL	FORMA	CÓDIGO	COR
R-6b	PUNDO		BRANCO
	SÍMBOLO		PRETO
	SÍMBOLO INFER		AZUL
	ORLA INTERNA		VERMELHA
	ORLA EXTERNA		BRANCA
LEGENDA		PRETA	
LADO MAIOR (M)		0,80	
LADO MENOR (M)		0,40	
ORLA EXTERNA (M)		0,008	
ORLA INTERNA (M)		0,016	



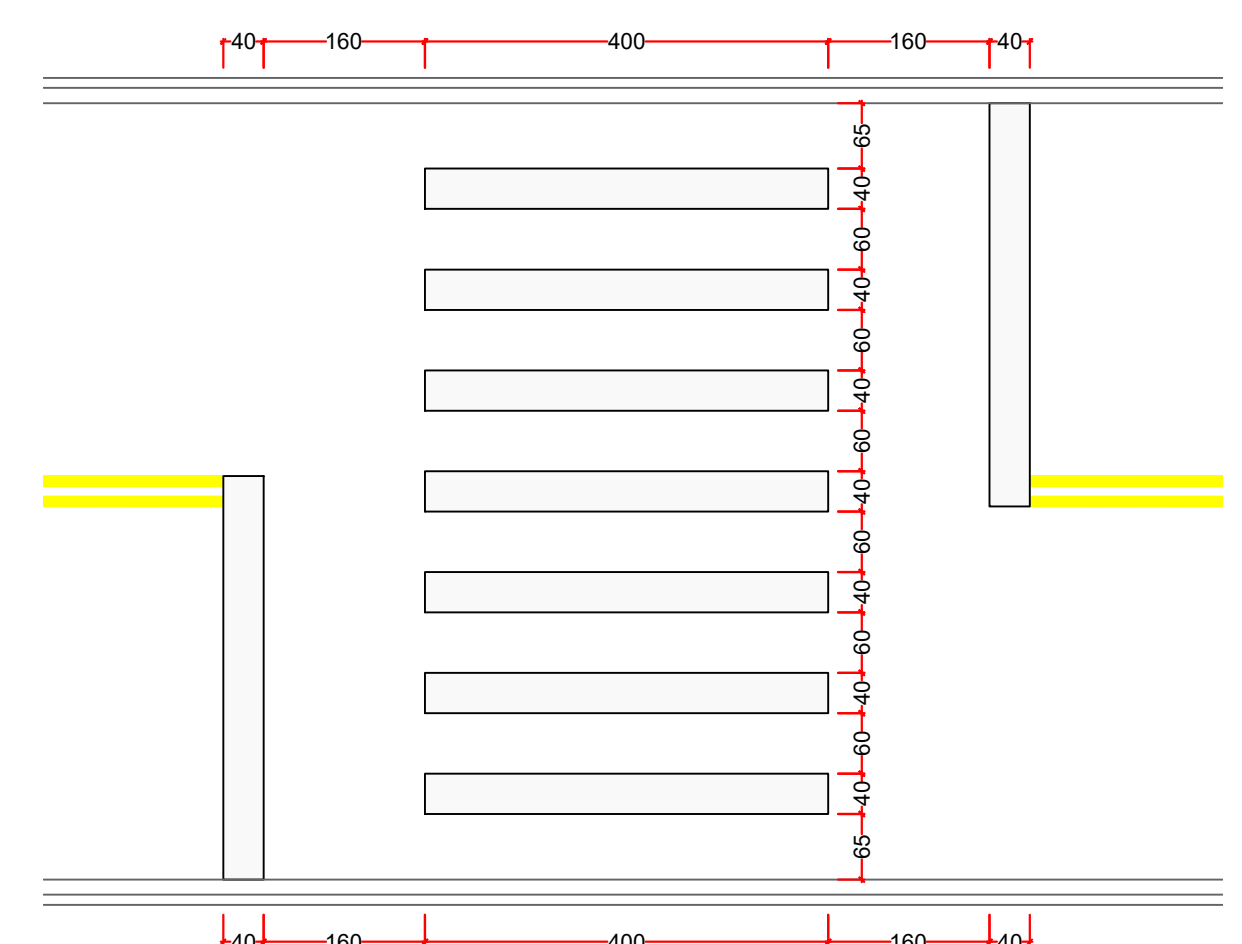
LINHA SIMPLES SECCIONADA
ESCALA 1 : 75



LINHA DUPLA CONTÍNUA
ESCALA 1 : 75



TRAVESSIA ELEVADA
ESCALA 1 : 75



FAIXA DE TRAVESSIA DE PEDESTRES
ESCALA 1 : 75

PREFEITURA MUNICIPAL DE SANTA MARIA DO OESTE

CNPJ: 95.684.544/0001-26

Rua José de França Pereira, nº 10 - Fone: (42) 3644-1137 CEP: 85230-000 - Santa Maria do Oeste - Paraná

PAVIMENTAÇÃO ASFÁLTICA
RUA PROFª LURDES TEREZINHA TOMEM E VILA DEUS - SANTA MARIA DO OESTE

PROJETO DE SINALIZAÇÃO

APROVAÇÕES	DESENHO	DATA	ÚLTIMA REVISÃO
	Bruno C. de Campos	07/03/2024	07/03/2024

PAVIMENTAÇÃO ASFÁLTICA
Área de Pavimentação + Recape: 5.577,52 m²

RESPONSÁVEL TÉCNICO	PROPORCIONANTE	ESCALAS
Bruno Cesar de Campos CREA-PR 177.596/D	Oscar Delgado PREFEITO MUNICIPAL	Indicadas PRANCHAS: 09 / 11