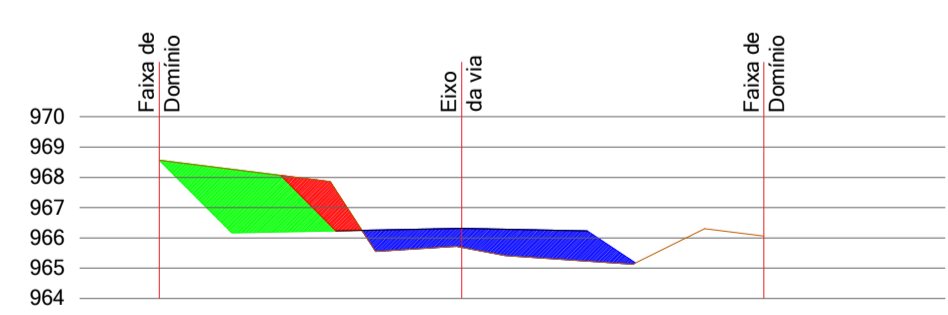
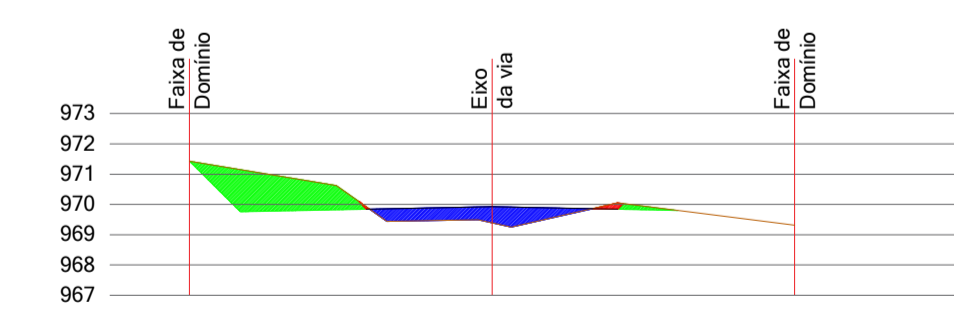


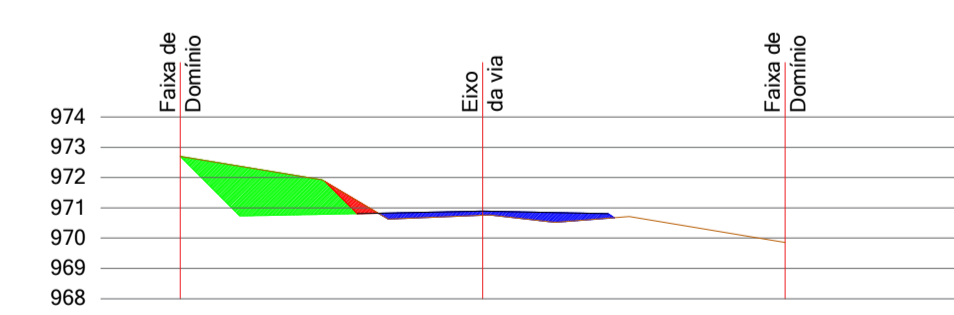
CORTE LONGITUDINAL
ESCALA 1 : 500



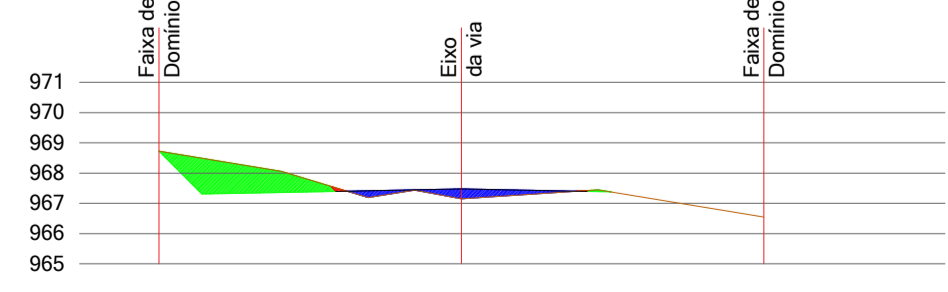
CORTE TRANSVERSAL - ESTACA 56
ESCALA 1 : 250



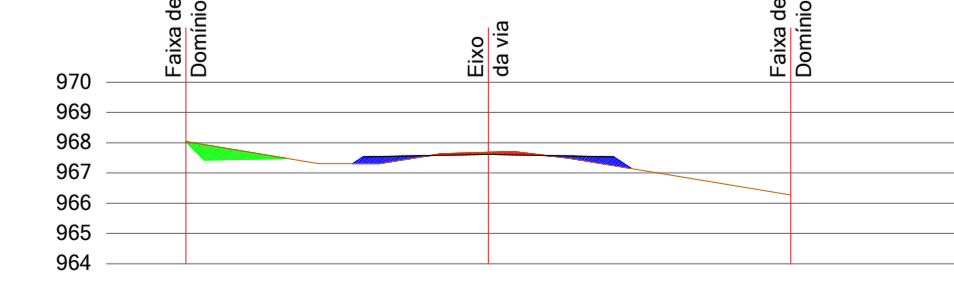
CORTE TRANSVERSAL - ESTACA 57
ESCALA 1 : 250



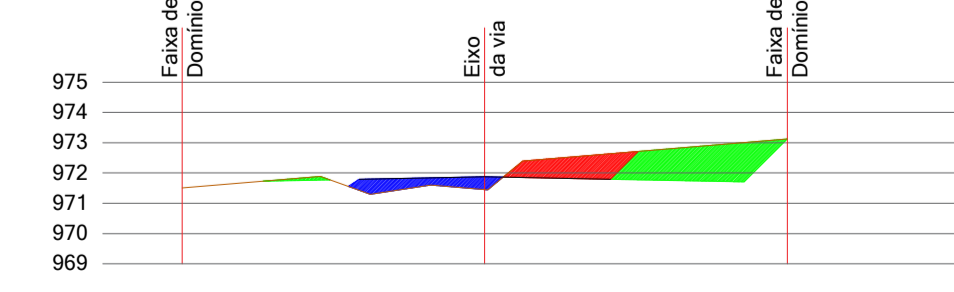
CORTE TRANSVERSAL - ESTACA 58
ESCALA 1 : 250



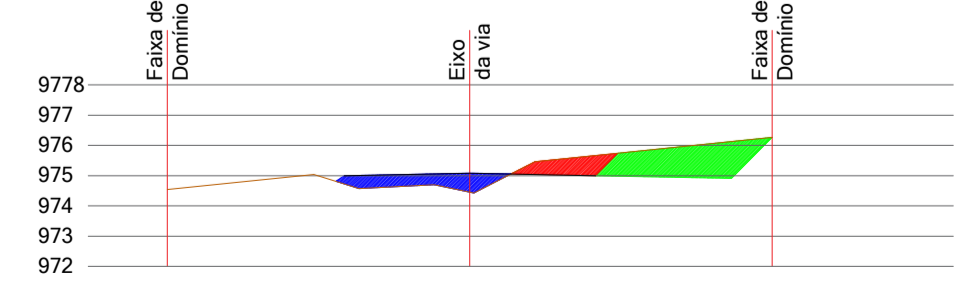
CORTE TRANSVERSAL - ESTACA 59
ESCALA 1 : 250



CORTE TRANSVERSAL - ESTACA 60
ESCALA 1 : 250



CORTE TRANSVERSAL - ESTACA 61
ESCALA 1 : 250



CORTE TRANSVERSAL - ESTACA 62
ESCALA 1 : 250

- LEGENDA:**
- EIXO DO TRAÇADO
 - - - FAIXA DE DOMÍNIO
 - EIXO DA ESTRADA EXISTENTE
 - LIMITE ESTRADA EXISTENTE
 - ÁREA DE ATERRO
 - ÁREA DE CORTE
 - ÁREA DE CORTE LATERAL P/ UTILIZAÇÃO NO ATERRO

PREFEITURA MUNICIPAL DE SANTA MARIA DO OESTE

CNPJ: 95.684.544/0001-26
Rue José de França Pereira, nº 10 - Fone: (42) 3644-1137 CEP: 85230-000 - Santa Maria do Oeste - Paraná

OBRA: **PAVIMENTAÇÃO EM CBUQ**
ESTRADA ATÉ A COMUNIDADE OURO VERDE - EXTENSÃO DE 12.697,00 M

PROJETO DE TERRAPLANAGEM

RESPONSÁVEL TÉCNICO:	PROFESSOR:	ESCALAS:
Bruno Cesar de Campos CREA-PR 171.596/D	Oscar Delgado PREFEITO MUNICIPAL	INDICADAS PRANCHAS: 10/76