



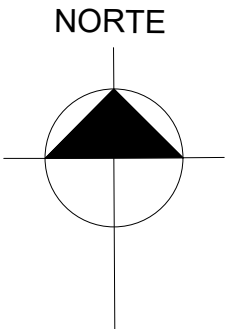


LEGENDA:

-  LIMITE DAS PROPRIEDADES
-  ESTRADA RURAL A SER PAVIMENTADA

DADOS DA OBRA:

ÁREA: 477,26 ha
METRAGEM ESTIMADA
PARA TERRACEAMENTO: 95.452,00 m



PREFEITURA MUNICIPAL DE SANTA MARIA DO OESTE

CNPJ: 95.684.544/0001-26

Rua José de França Pereira, n° 10 - Fone: (42) 3644-1137 CEP: 85230-000 - Santa Maria do Oeste - Paraná

OBRA:

PAVIMENTAÇÃO EM CBUQ
ESTRADA ATÉ A COMUNIDADE OURO VERDE - EXTENSÃO DE 12.778,17 M

CROQUI DE LOCALIZAÇÃO DE TERRAÇOS

RESPONSÁVEL TÉCNICO:	PROPONENTE:	ESCALAS:
		SEM ESCALA
Bruno Cesar de Campos CREA-PR 171.596/D	Oscar Delgado PREFEITO MUNICIPAL	PRANCHA: 01/01