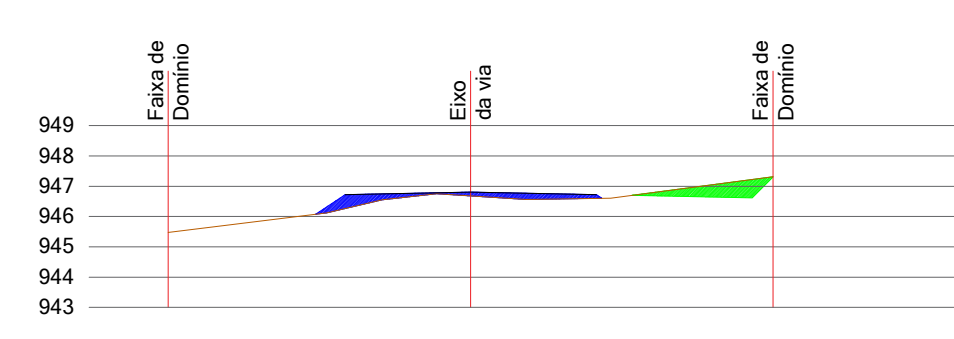
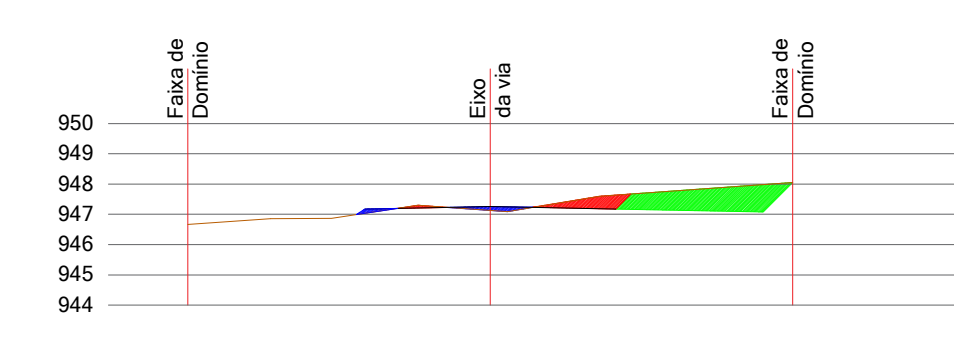


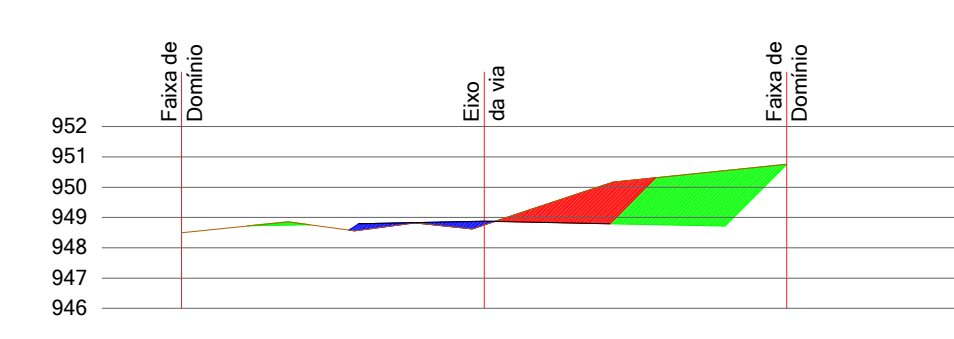
**CORTE LONGITUDINAL**  
ESCALA 1 : 500



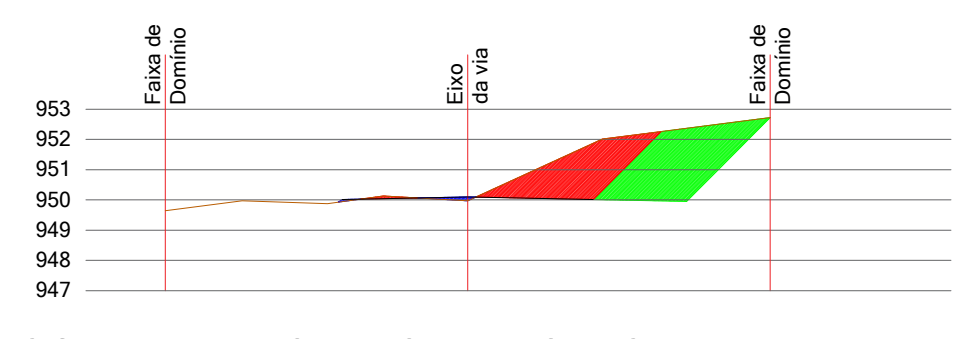
**CORTE TRANSVERSAL - ESTACA 42**  
ESCALA 1 : 250



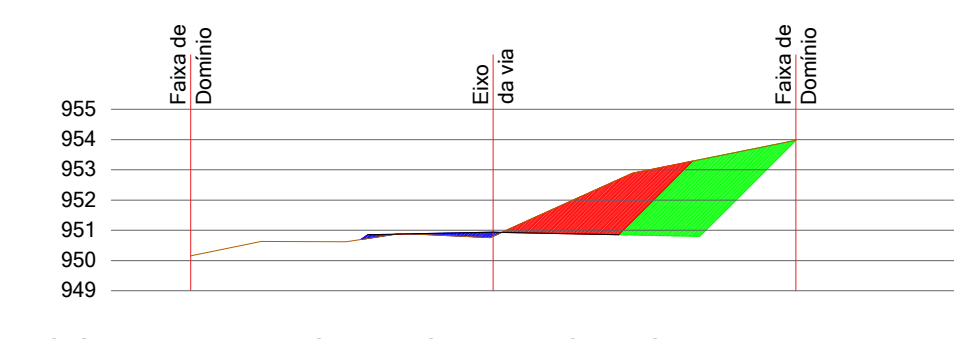
**CORTE TRANSVERSAL - ESTACA 43**  
ESCALA 1 : 250



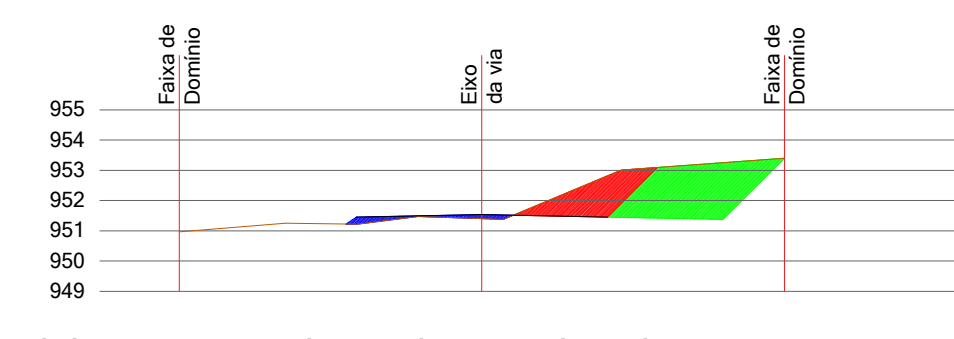
**CORTE TRANSVERSAL - ESTACA 44**  
ESCALA 1 : 250



**CORTE TRANSVERSAL - ESTACA 45**  
ESCALA 1 : 250



**CORTE TRANSVERSAL - ESTACA 46**  
ESCALA 1 : 250



**CORTE TRANSVERSAL - ESTACA 47**  
ESCALA 1 : 250

- LEGENDA:**
- EIXO DO TRAÇADO
  - - - FAIXA DE DOMÍNIO
  - EIXO DA ESTRADA EXISTENTE
  - LIMITE ESTRADA EXISTENTE
  - ÁREA DE ATERRO
  - ÁREA DE CORTE
  - ÁREA DE CORTE LATERAL P/ UTILIZAÇÃO NO ATERRO

**PREFEITURA MUNICIPAL DE SANTA MARIA DO OESTE**

CNPJ: 95.684.544/0001-26

Rua José de França Pereira, nº 10 - Fone: (42) 3644-1137 CEP: 85230-000 - Santa Maria do Oeste - Paraná

---

**PAVIMENTAÇÃO EM CBUQ**  
ESTRADA ATÉ A COMUNIDADE OURO VERDE - EXTENSÃO DE 12.697,00 M

---

**PROJETO DE TERRAPLANAGEM**

<small>RESPONSÁVEL TÉCNICO:</small>	<small>PROFONENTE:</small>	<small>ESCALAS:</small>
Bruno Cesar de Campos <small>CREA-PR 171.596/D</small>	Oscar Delgado <small>PREFEITO MUNICIPAL</small>	INDICADAS  PRANCHAS: <b>08/76</b>