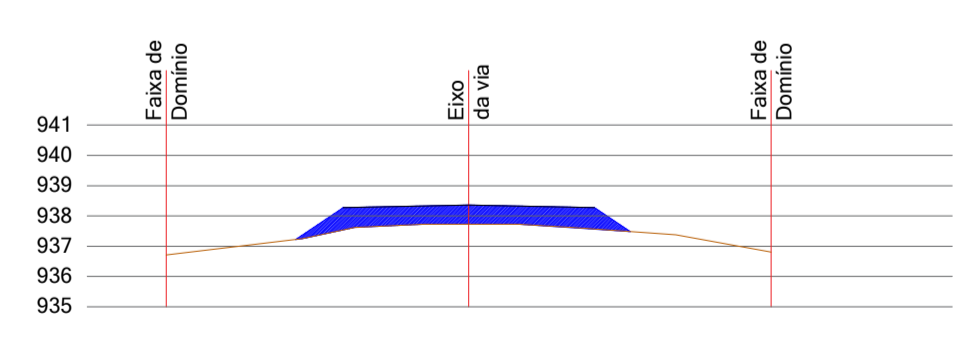
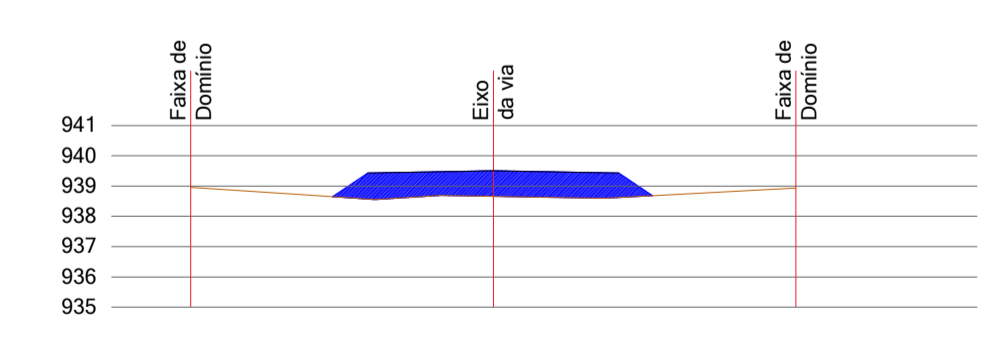


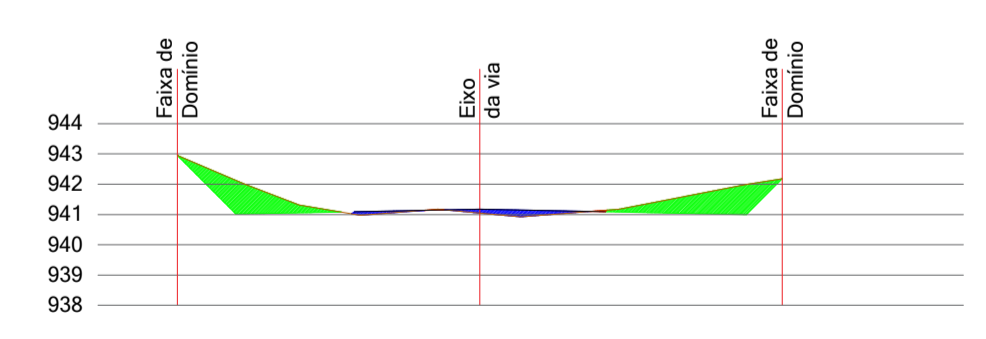
**CORTE LONGITUDINAL**  
ESCALA 1 : 500



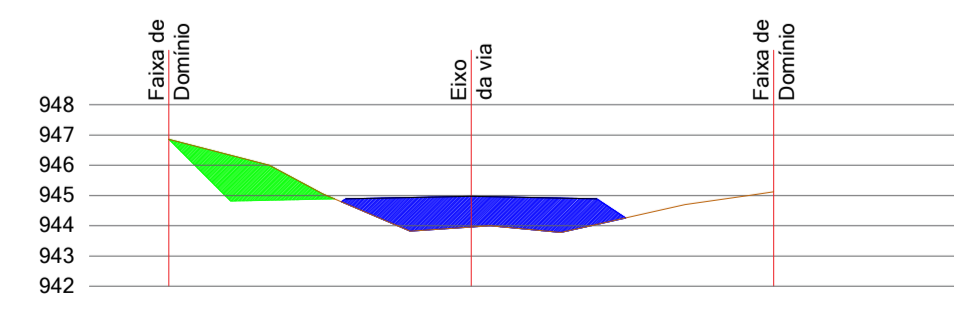
**CORTE TRANSVERSAL - ESTACA 7**  
ESCALA 1 : 250



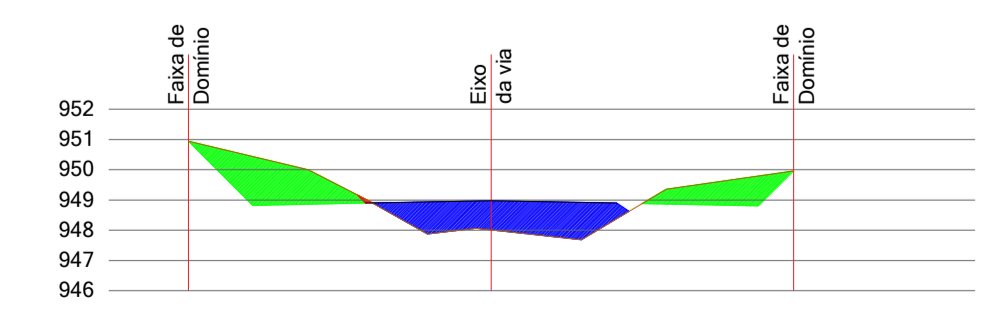
**CORTE TRANSVERSAL - ESTACA 8**  
ESCALA 1 : 250



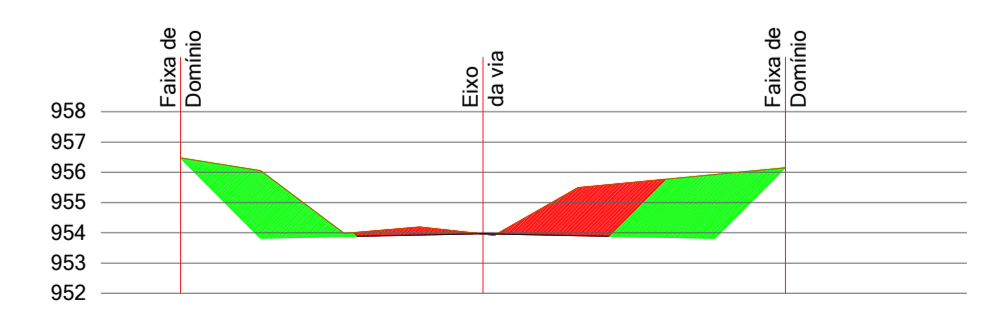
**CORTE TRANSVERSAL - ESTACA 9**  
ESCALA 1 : 250



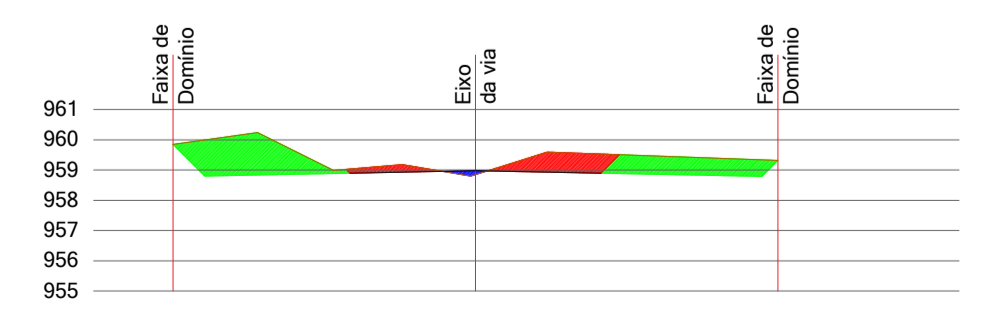
**CORTE TRANSVERSAL - ESTACA 10**  
ESCALA 1 : 250



**CORTE TRANSVERSAL - ESTACA 11**  
ESCALA 1 : 250



**CORTE TRANSVERSAL - ESTACA 12**  
ESCALA 1 : 250



**CORTE TRANSVERSAL - ESTACA 13**  
ESCALA 1 : 250

- LEGENDA:**
- EIXO DO TRAÇADO
  - - - FAIXA DE DOMÍNIO
  - EIXO DA ESTRADA EXISTENTE
  - LIMITE ESTRADA EXISTENTE
  - ÁREA DE ATERRO
  - ÁREA DE CORTE
  - ÁREA DE CORTE LATERAL P/ UTILIZAÇÃO NO ATERRO

**PREFEITURA MUNICIPAL DE SANTA MARIA DO OESTE**  
CNPJ: 95.684.544/0001-26  
Rua José de França Pereira, nº 10 - Fone: (42) 3644-1137 CEP: 85230-000 - Santa Maria do Oeste - Paraná

---

**PAVIMENTAÇÃO EM CBUQ**  
ESTRADA ATÉ A COMUNIDADE OURO VERDE - EXTENSÃO DE 12.697,00 M

---

**PROJETO DE TERRAPLANAGEM**

RESPONSÁVEL TÉCNICO:	PROFONENTE:	ESCALAS:
Bruno Cesar de Campos <i>CREA-PR 171.596/D</i>	Oscar Delgado <i>PREFEITO MUNICIPAL</i>	INDICADAS  PRANCHAS: <b>03/76</b>