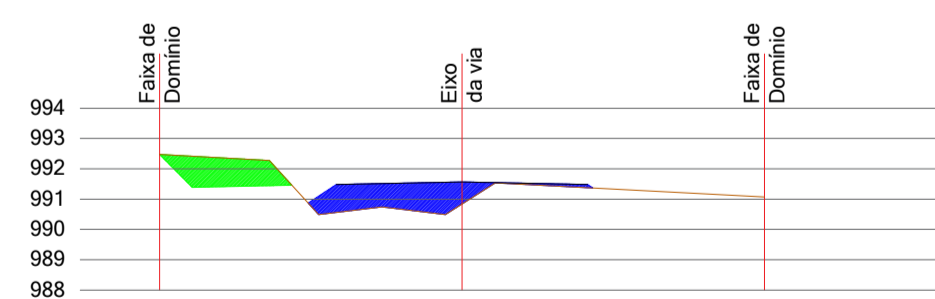
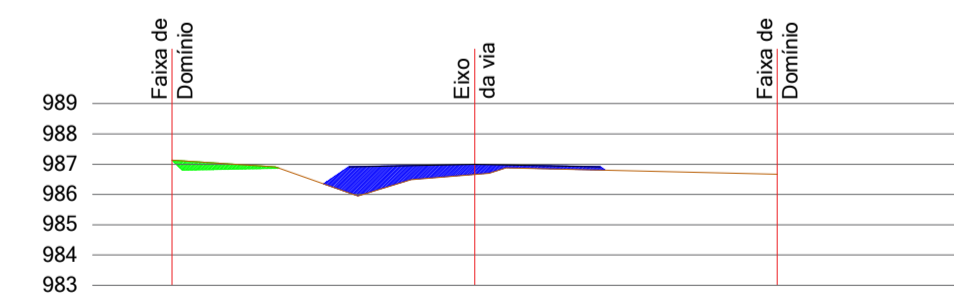


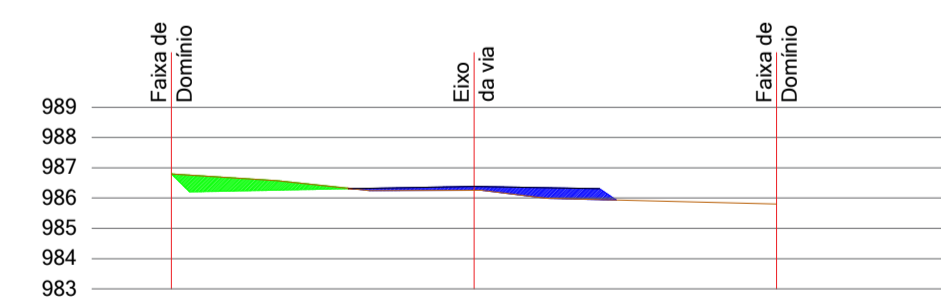
**CORTE LONGITUDINAL**  
ESCALA 1 : 500



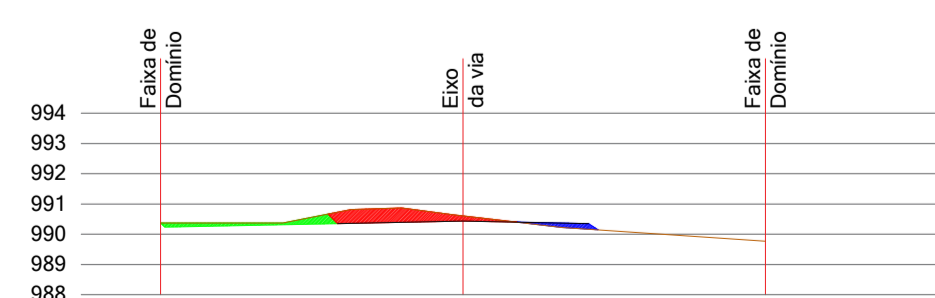
**CORTE TRANSVERSAL - ESTACA 77**  
ESCALA 1 : 250



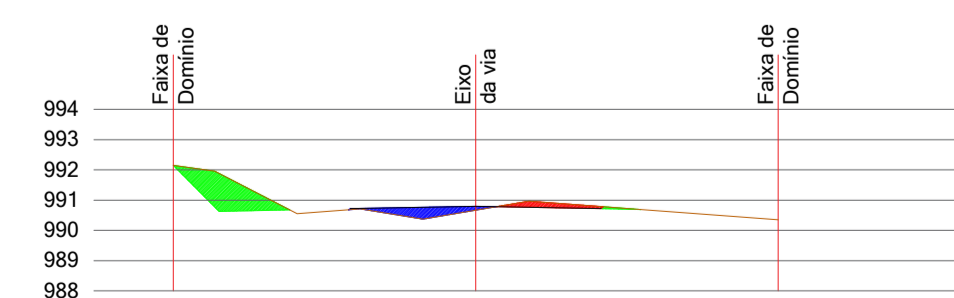
**CORTE TRANSVERSAL - ESTACA 78**  
ESCALA 1 : 250



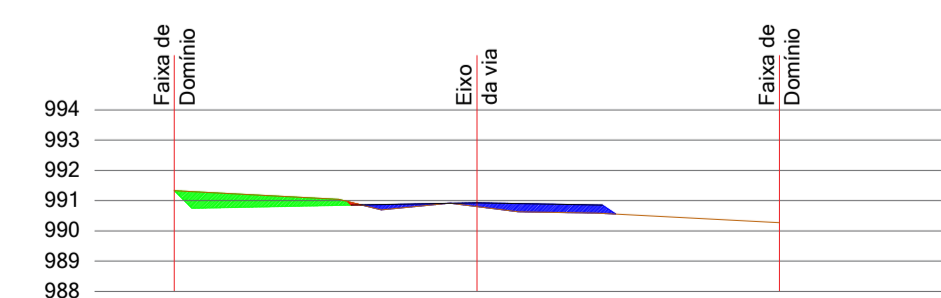
**CORTE TRANSVERSAL - ESTACA 79**  
ESCALA 1 : 250



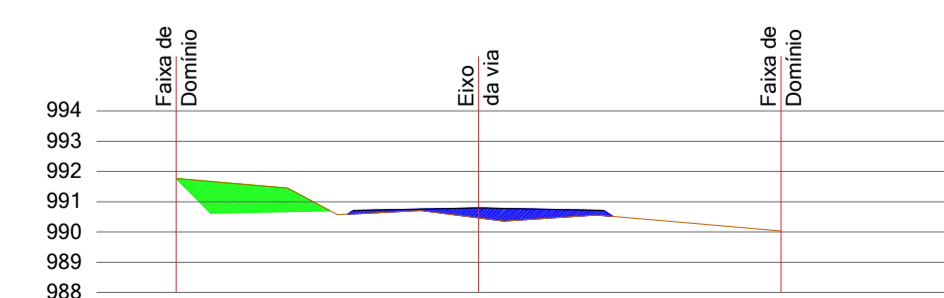
**CORTE TRANSVERSAL - ESTACA 80**  
ESCALA 1 : 250



**CORTE TRANSVERSAL - ESTACA 81**  
ESCALA 1 : 250



**CORTE TRANSVERSAL - ESTACA 82**  
ESCALA 1 : 250



**CORTE TRANSVERSAL - ESTACA 83**  
ESCALA 1 : 250

**LEGENDA:**

- EIXO DO TRAÇADO
- - - FAIXA DE DOMÍNIO
- EIXO DA ESTRADA EXISTENTE
- LIMITE ESTRADA EXISTENTE
- ÁREA DE ATERRO
- ÁREA DE CORTE
- ÁREA DE CORTE LATERAL P/ UTILIZAÇÃO NO ATERRO

**PREFEITURA MUNICIPAL DE SANTA MARIA DO OESTE**

CNPJ: 95.684.544/0001-26

Rua José de França Pereira, nº 10 - Fone: (42) 3644-1137 CEP: 85230-000 - Santa Maria do Oeste - Paraná

OBRA: **PAVIMENTAÇÃO EM CBUQ**  
ESTRADA ATÉ A COMUNIDADE OURO VERDE - EXTENSÃO DE 12.697,00 M

**PROJETO DE TERRAPLANAGEM**

RESPONSÁVEL TÉCNICO:	PROFICIENTE:	ESCALAS:
Bruno Cesar de Campos CREA-PR 171.596/D	Oscar Delgado PREFEITO MUNICIPAL	INDICADAS  PRANCHA: <b>13/76</b>