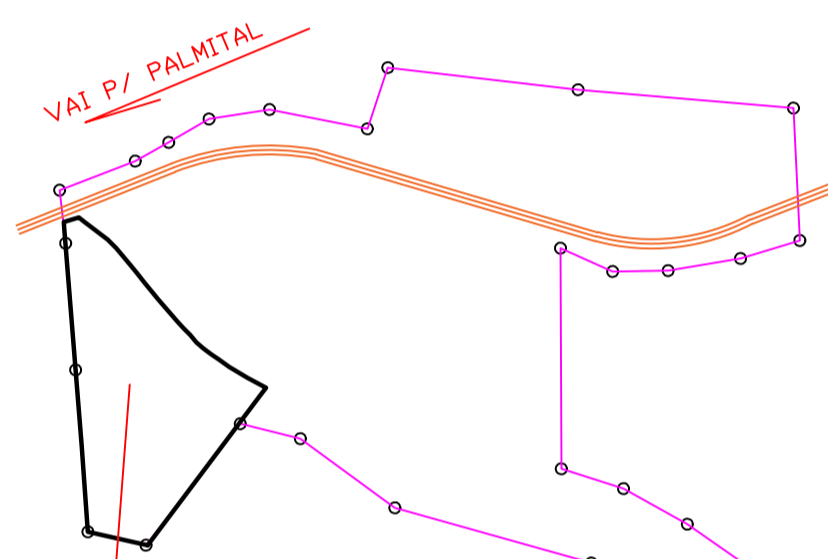
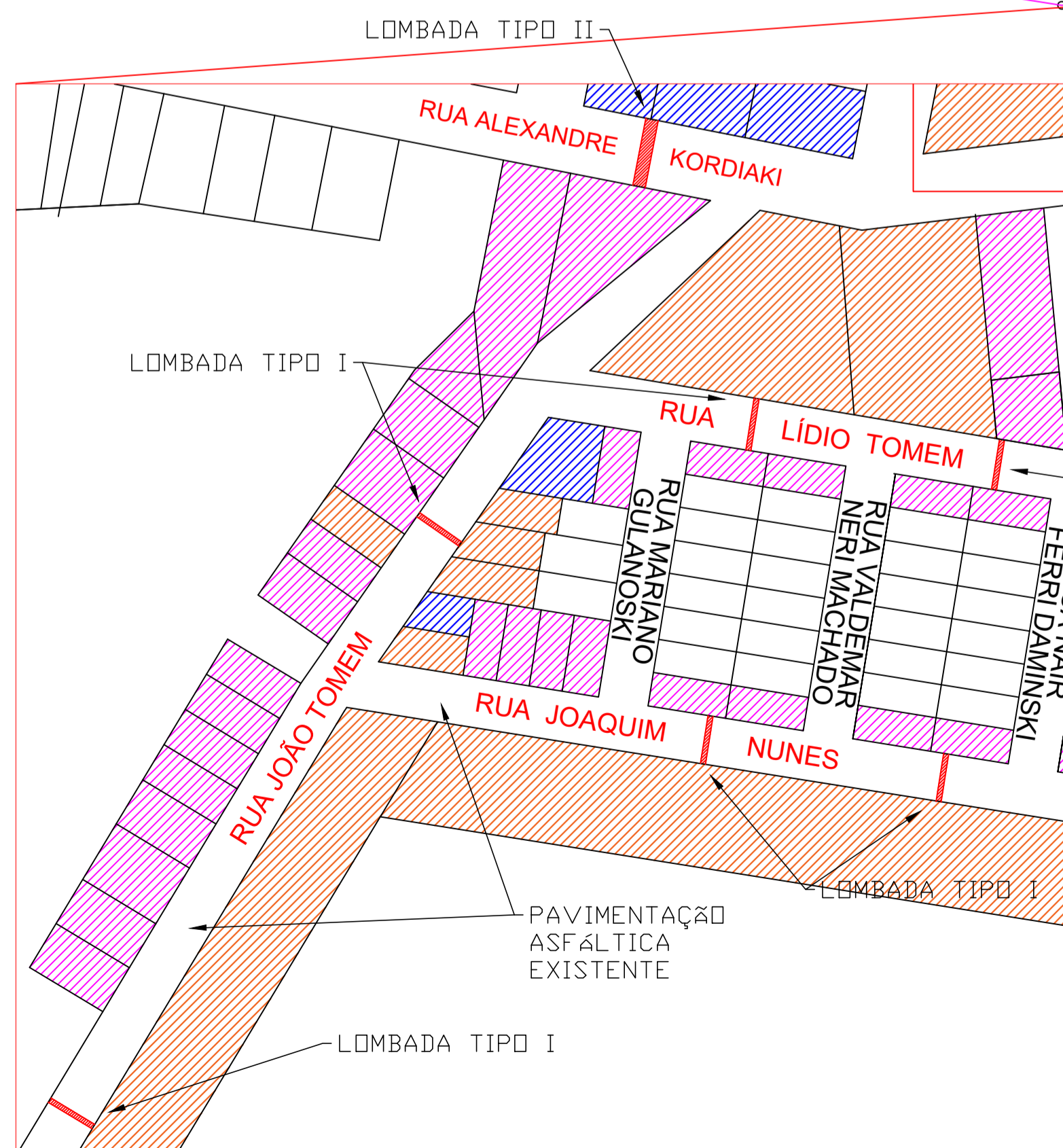


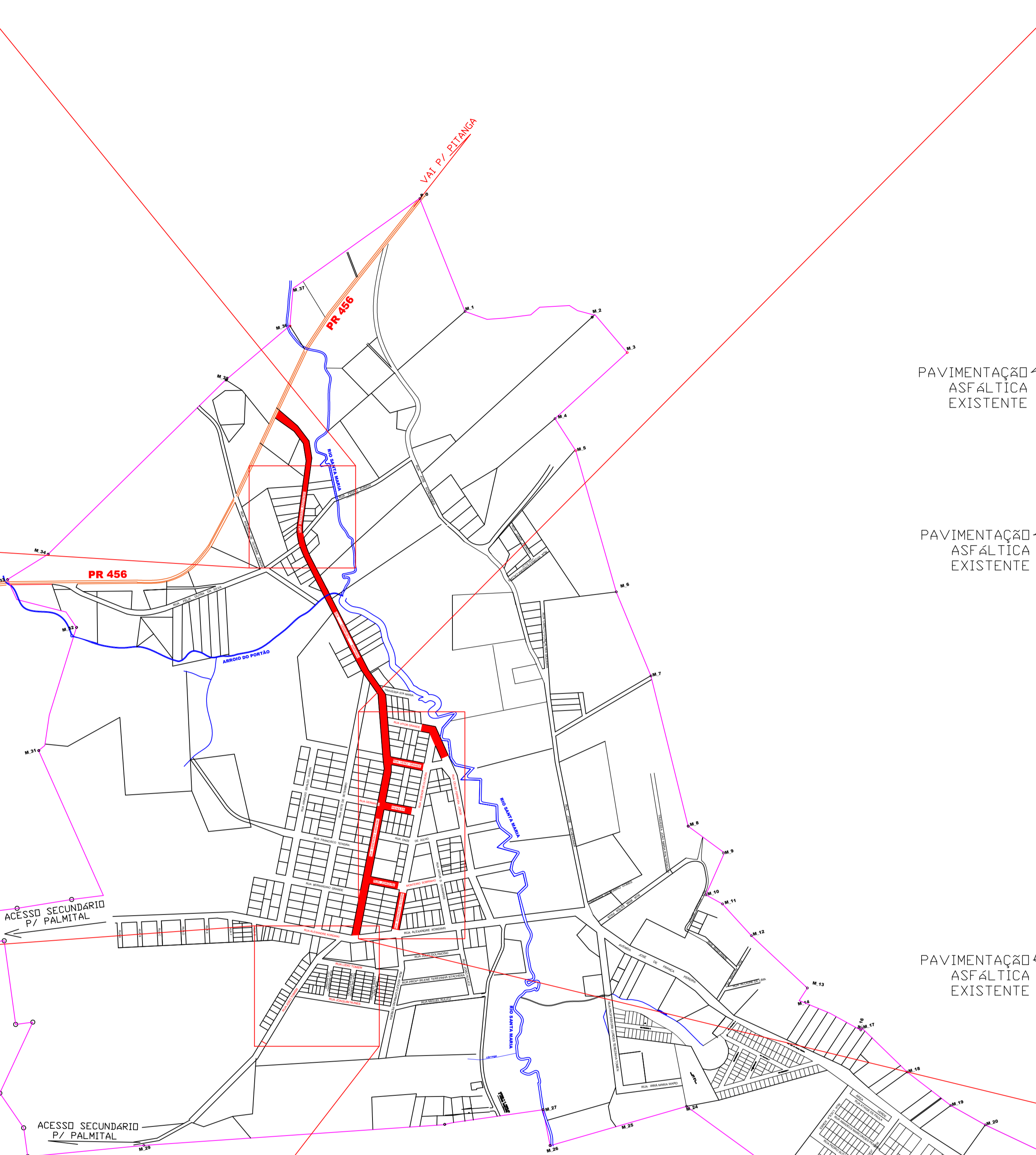
TRECHO PARA RECUPERAÇÃO DE PAVIMENTO
ESCALA 1 : 1500



BOTA FORA - DMT DE 2,5 KM
LONG: 409.833,07 m E;
LAT: 7.241.762,69 m S.

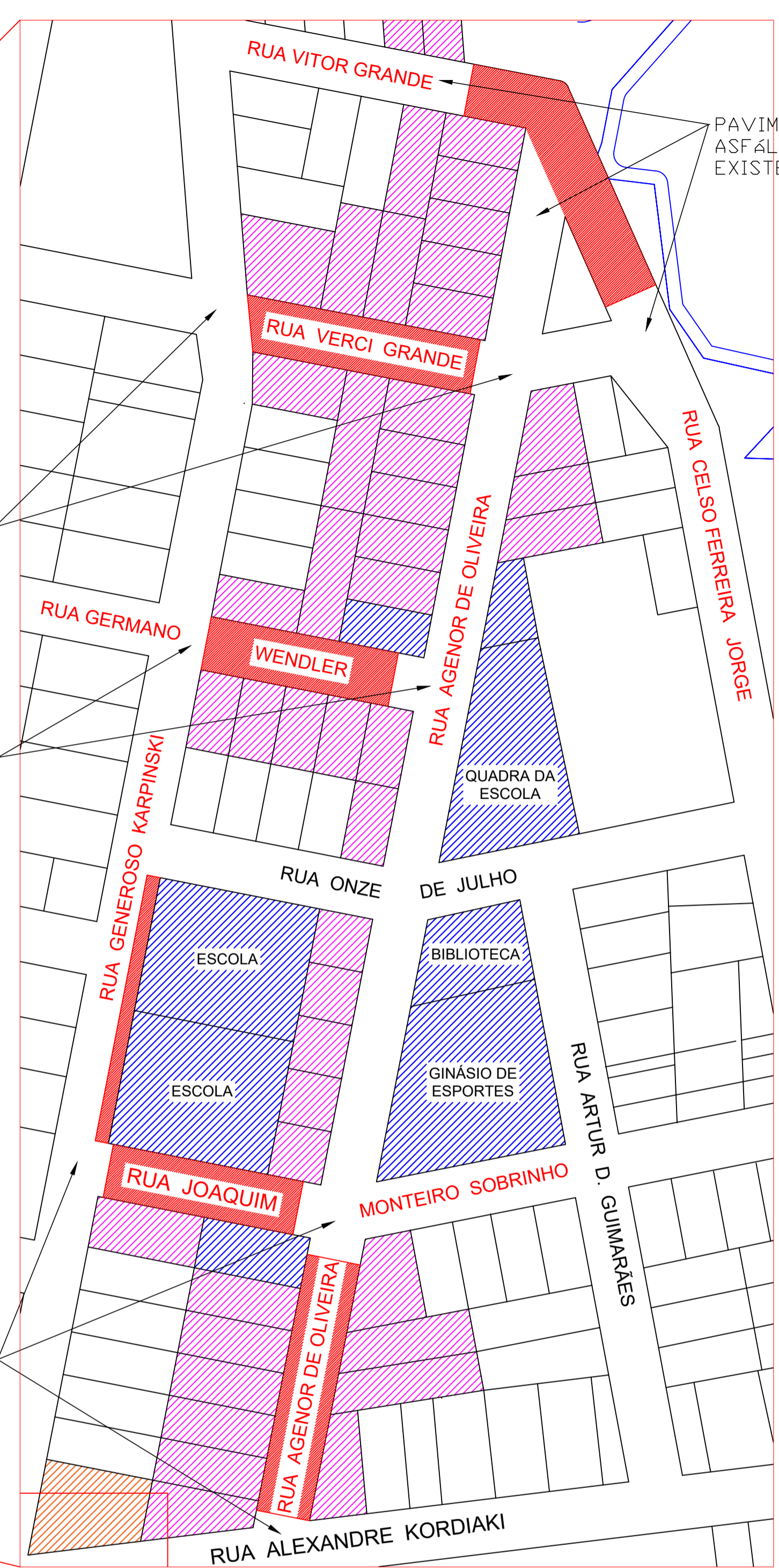
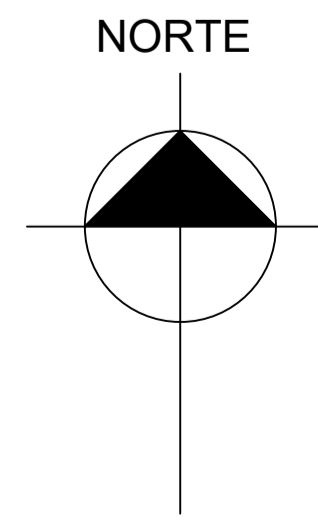


TRECHO PARA IMPLANTAÇÃO DE LOMBADAS
ESCALA 1 : 1500



PERÍMETRO URBANO
SANTA MARIA DO OESTE/PR
ESCALA 1 : 7500

- LEGENDA:**
- LOTES PÚBLICOS/ COMERCIAIS
 - LOTES OCUPADOS
 - LOTE VAGO/ DEPÓSITO
 - RUA A SER PAVIMENTADA



TRECHOS A SEREM PAVIMENTADOS
ESCALA 1 : 1500

PREFEITURA MUNICIPAL DE SANTA MARIA DO OESTE

CNPJ: 95.684.544/0001-26
Rua José de França Pereira, nº 10 - Fone: (42) 3644-1137 CEP: 85230-000 - Santa Maria do Oeste - Paraná

PAVIMENTAÇÃO ASFÁLTICA
RUA AGENOR DE OLIVEIRA E TRAVESSAS - SANTA MARIA DO OESTE

PROJETO DE LOCALIZAÇÃO E LOTES LINDEIROS

APROVAÇÕES	DESENHO: Bruno C. de Campos	DATA: 30/10/2023	ÚLTIMA REVISÃO: 11/01/2024
PAVIMENTAÇÃO ASFÁLTICA Área de Pavimentação: 5.572,40 m²			

RESPONSÁVEL TÉCNICO: Bruno Cesar de Campos CREA-PR 177.596/D	PROFONENTE: Oscar Delgado PREFEITO MUNICIPAL	ESCALAS: Indicadas PRANCHAS: 01/16
--	--	--