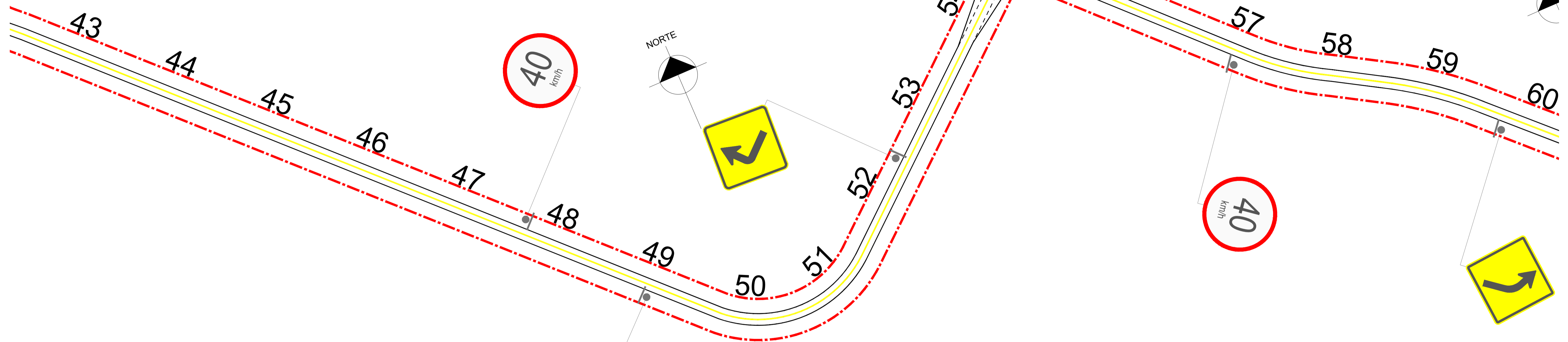
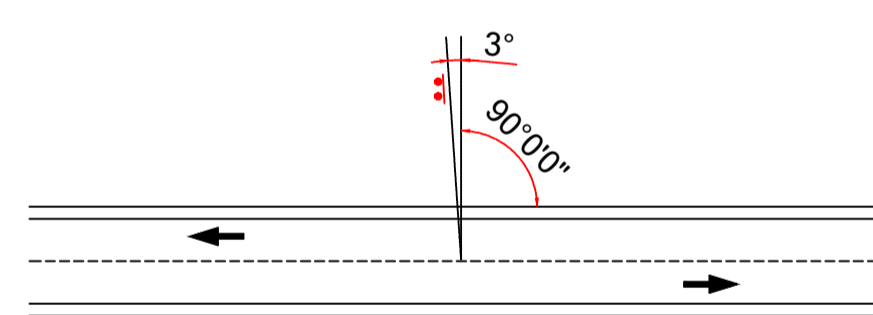


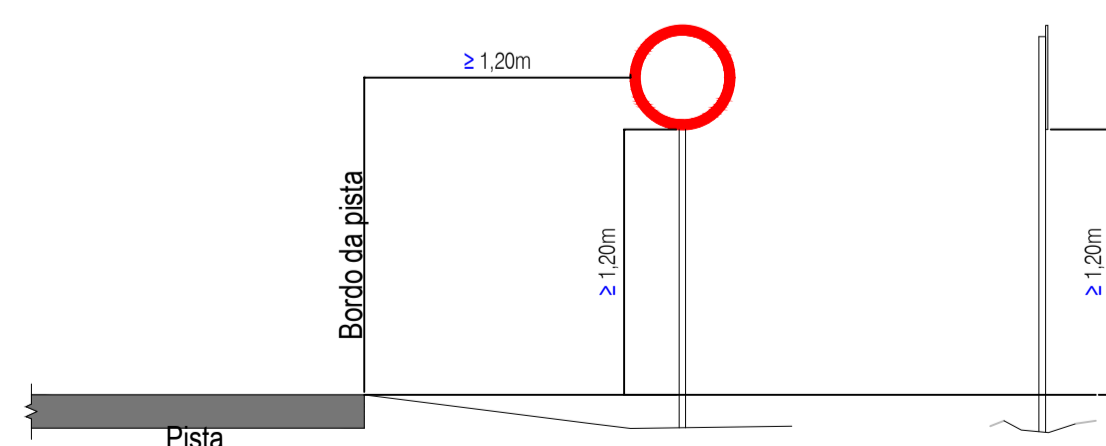
SINALIZAÇÃO TREVO
ESCALA 1:500



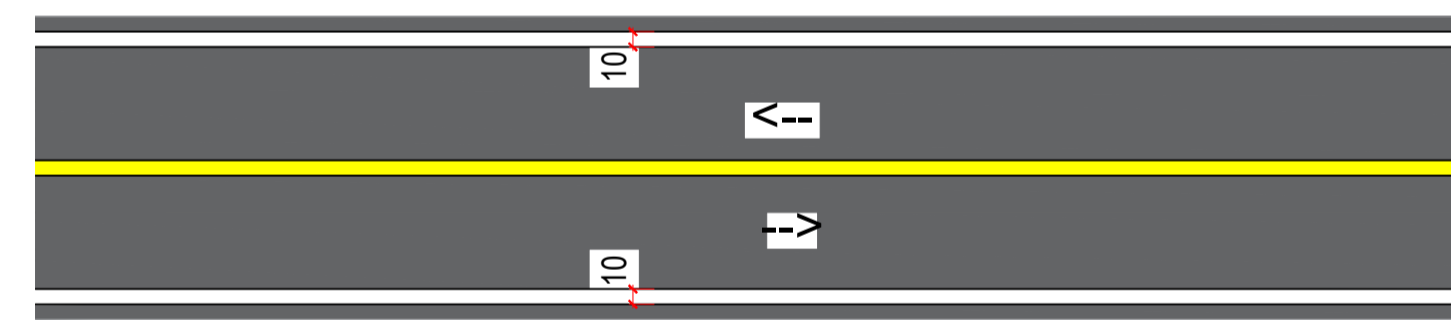
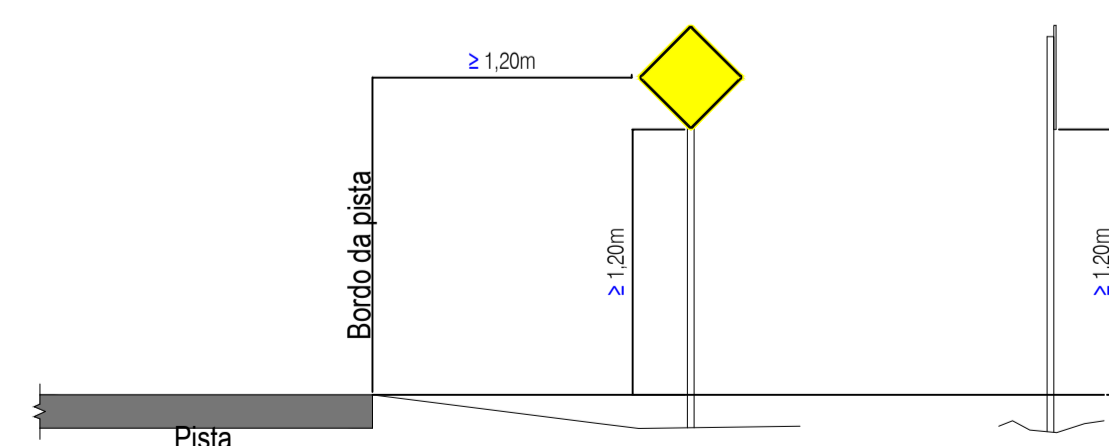
POSICIONAMENTO TRANSVERSAL - VIAS RURAIS
CORREÇÃO ANGULAR PARA EVITAR REFLEXO E OFUSCAMENTO
SEM ESCALA




POSICIONAMENTO DOS SINAIS DE REGULAMENTAÇÃO - VIAS RURAIS SEM ACOSTAMENTO
SEM ESCALA



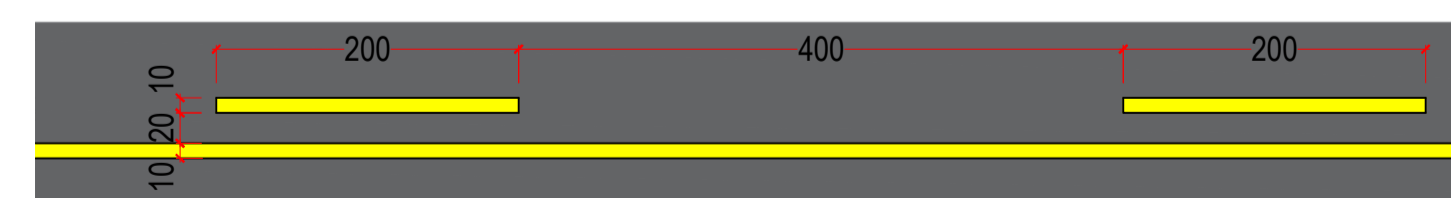
POSICIONAMENTO DOS SINAIS DE ADVERTÊNCIA - VIAS RURAIS SEM ACOSTAMENTO
SEM ESCALA



LBO - LINHA DE BORDO
ESCALA 1:50



LFO-2 - LINHA SIMPLES SECCIONADA
ESCALA 1:50



LFO-3 - LINHA DUPLA CONTÍNUA
ESCALA 1:50



LFO-4 - LINHA CONTÍNUA / SECCIONADA
ESCALA 1:50

PREFEITURA MUNICIPAL DE SANTA MARIA DO OESTE

CNPJ: 95.684.544/0001-26

Rua José de França Pereira, nº 10 - Fone: (42) 3644-1137 CEP: 85230-000 - Santa Maria do Oeste - Paraná

OBRA: **PAVIMENTAÇÃO EM CBUQ**
ESTRADA ATÉ A COMUNIDADE OURO VERDE - EXTENSÃO DE 12.697,00 M

PROJETO DE SINALIZAÇÃO

RESPONSÁVEL TÉCNICO:	PROFONENTE:	ESCALAS:
Bruno Cesar de Campos CREA-PR 171.596/D	Oscar Delgado PREFEITO MUNICIPAL	1:1.000
		PRANCHAS: 62/76