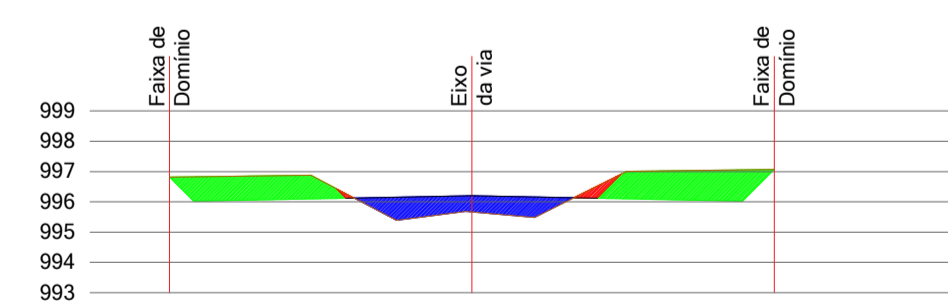
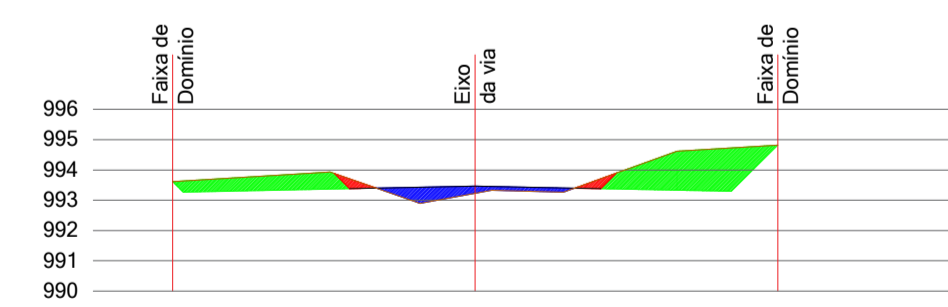


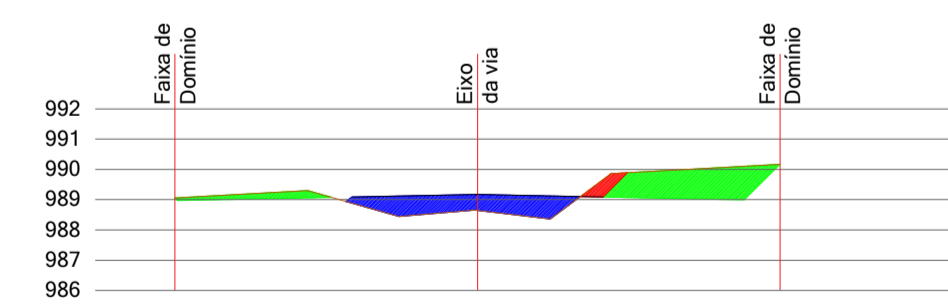
CORTE LONGITUDINAL
ESCALA 1 : 500



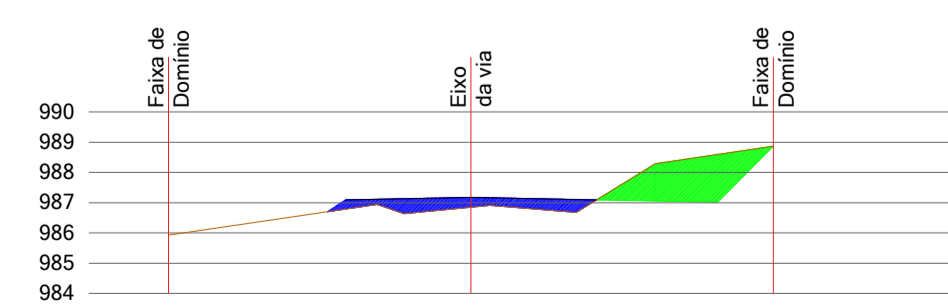
CORTE TRANSVERSAL - ESTACA 175
ESCALA 1 : 250



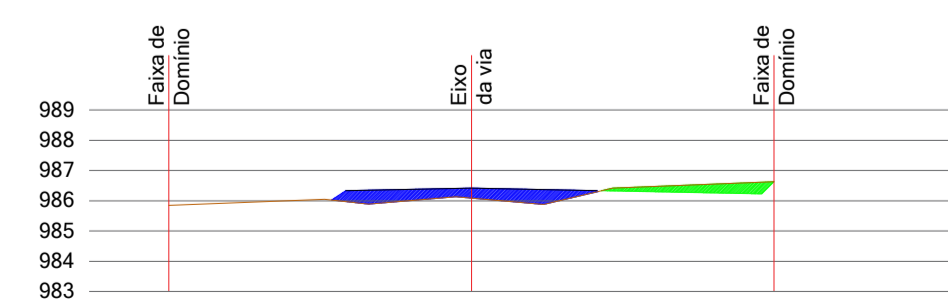
CORTE TRANSVERSAL - ESTACA 176
ESCALA 1 : 250



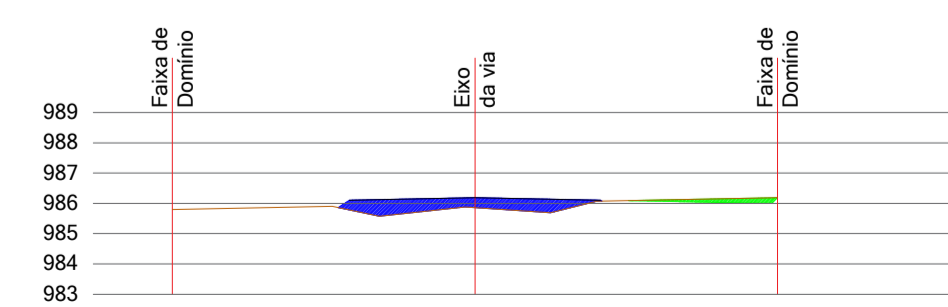
CORTE TRANSVERSAL - ESTACA 177
ESCALA 1 : 250



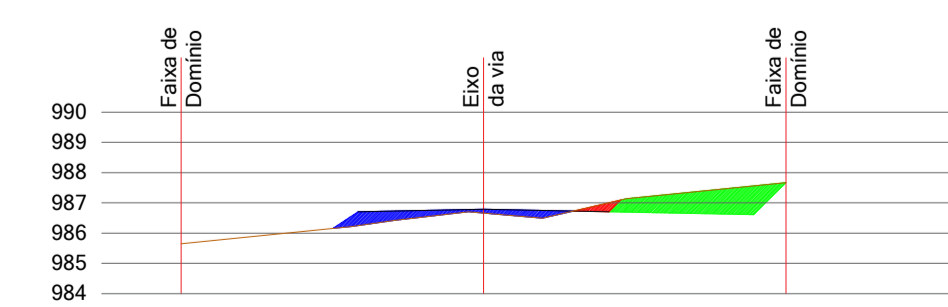
CORTE TRANSVERSAL - ESTACA 178
ESCALA 1 : 250



CORTE TRANSVERSAL - ESTACA 179
ESCALA 1 : 250



CORTE TRANSVERSAL - ESTACA 180
ESCALA 1 : 250



CORTE TRANSVERSAL - ESTACA 181
ESCALA 1 : 250

LEGENDA:

- EIXO DO TRAÇADO
- - - FAIXA DE DOMÍNIO
- EIXO DA ESTRADA EXISTENTE
- LIMITE ESTRADA EXISTENTE
- ÁREA DE ATERRO
- ÁREA DE CORTE
- ÁREA DE CORTE LATERAL P/ UTILIZAÇÃO NO ATERRO

PREFEITURA MUNICIPAL DE SANTA MARIA DO OESTE		
CNPJ: 95.684.544/0001-26		
<small>Rua José de França Pereira, nº 10 - Fone: (42) 3644-1137 CEP: 85230-000 - Santa Maria do Oeste - Paraná</small>		
OBRA: PAVIMENTAÇÃO EM CBUQ ESTRADA ATÉ A COMUNIDADE OURO VERDE - EXTENSÃO DE 12.697,00 M		
PROJETO DE TERRAPLANAGEM		
<small>RESPONSÁVEL TÉCNICO:</small>	<small>PROFICIENTE:</small>	<small>ESCALAS:</small>
Bruno Cesar de Campos <small>CREA-PR 171.596/D</small>	Oscar Delgado <small>PREFEITO MUNICIPAL</small>	INDICADAS PRANCHAS: 27/76