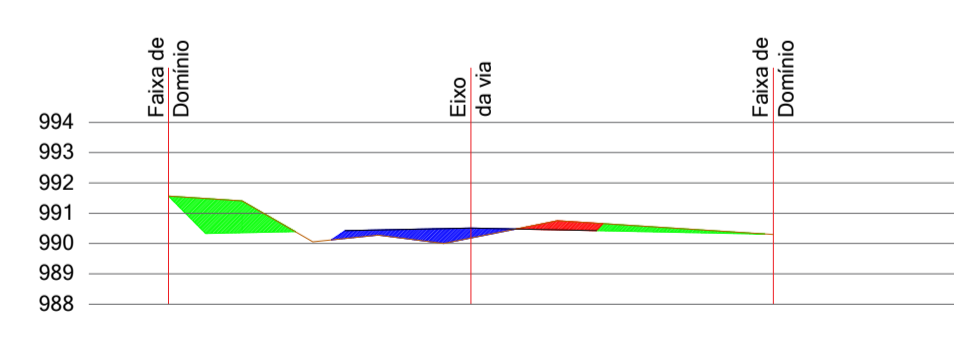
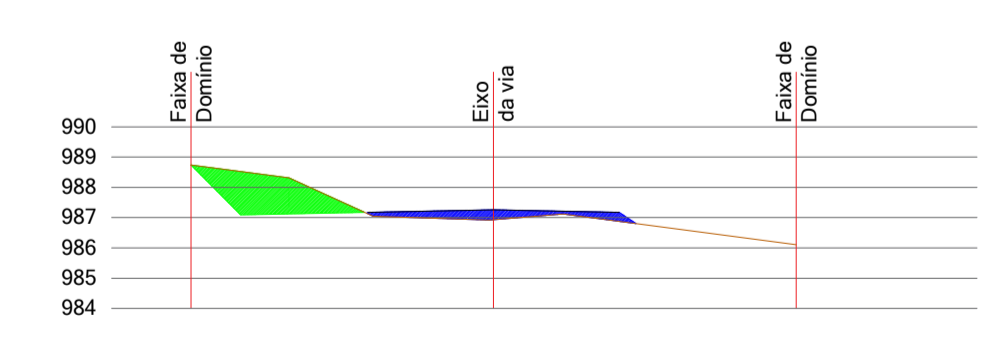


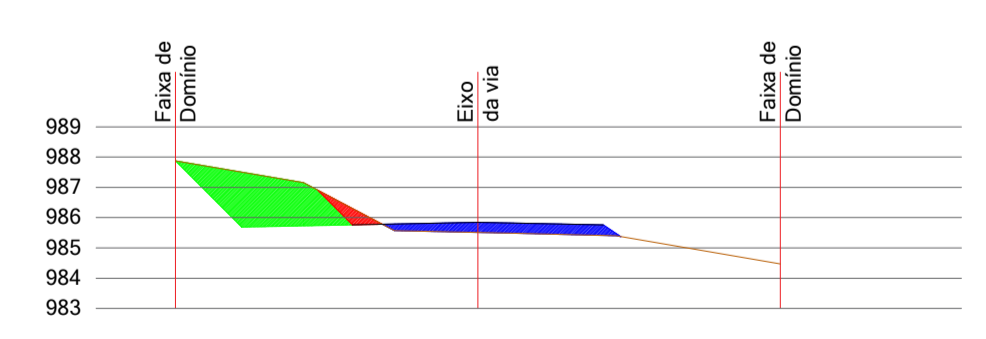
CORTE LONGITUDINAL
ESCALA 1 : 500



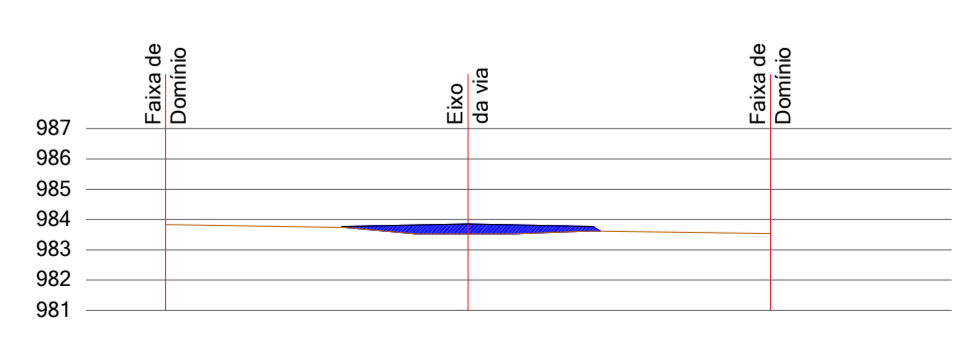
CORTE TRANSVERSAL - ESTACA 84
ESCALA 1 : 250



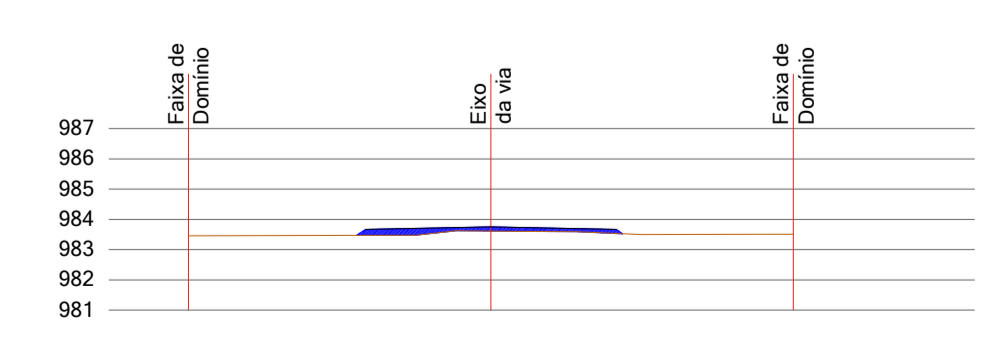
CORTE TRANSVERSAL - ESTACA 85
ESCALA 1 : 250



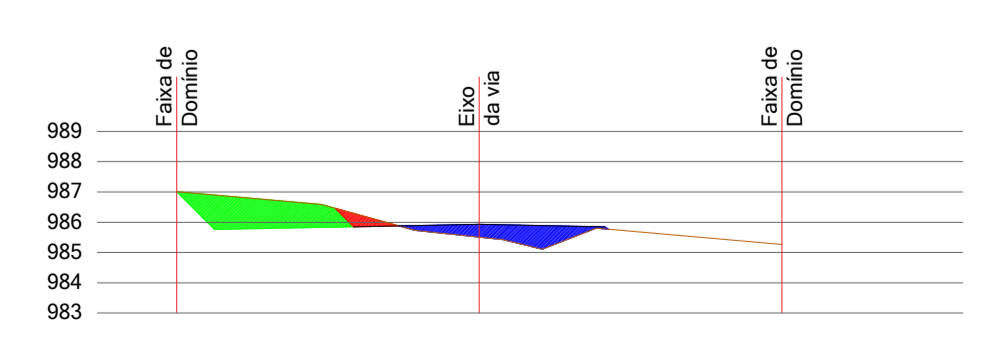
CORTE TRANSVERSAL - ESTACA 86
ESCALA 1 : 250



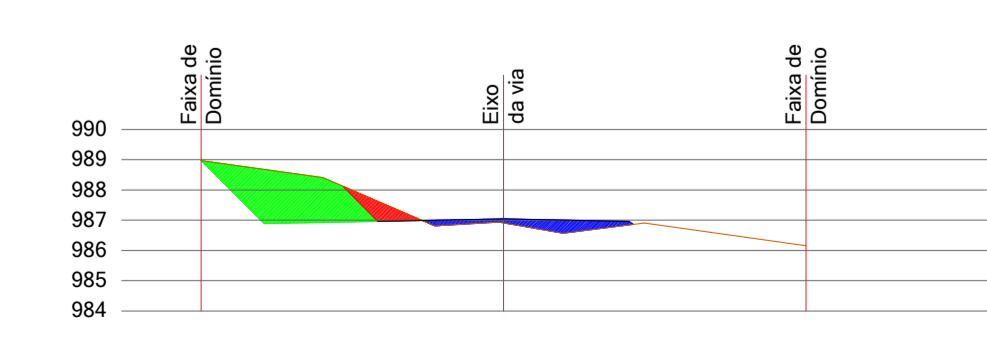
CORTE TRANSVERSAL - ESTACA 87
ESCALA 1 : 250



CORTE TRANSVERSAL - ESTACA 88
ESCALA 1 : 250



CORTE TRANSVERSAL - ESTACA 89
ESCALA 1 : 250



CORTE TRANSVERSAL - ESTACA 90
ESCALA 1 : 250

- LEGENDA:**
- EIXO DO TRAÇADO
 - - - FAIXA DE DOMÍNIO
 - EIXO DA ESTRADA EXISTENTE
 - LIMITE ESTRADA EXISTENTE
 - ÁREA DE ATERRO
 - ÁREA DE CORTE
 - ÁREA DE CORTE LATERAL P/ UTILIZAÇÃO NO ATERRO

PREFEITURA MUNICIPAL DE SANTA MARIA DO OESTE
 CNPJ: 95.684.544/0001-26
 Rua José de França Pereira, nº 10 - Fone: (42) 3644-1137 CEP: 85230-000 - Santa Maria do Oeste - Paraná

PROJETO DE TERRAPLANAGEM

ESTRADA ATÉ A COMUNIDADE OURO VERDE - EXTENSÃO DE 12.697,00 M

RESPONSÁVEL TÉCNICO:	PROFICIENTE:	ESCALAS:
Bruno Cesar de Campos <i>CREA-PR 171.596/D</i>	Oscar Delgado <i>PREFEITO MUNICIPAL</i>	INDICADAS PRANCHAS: 14/76