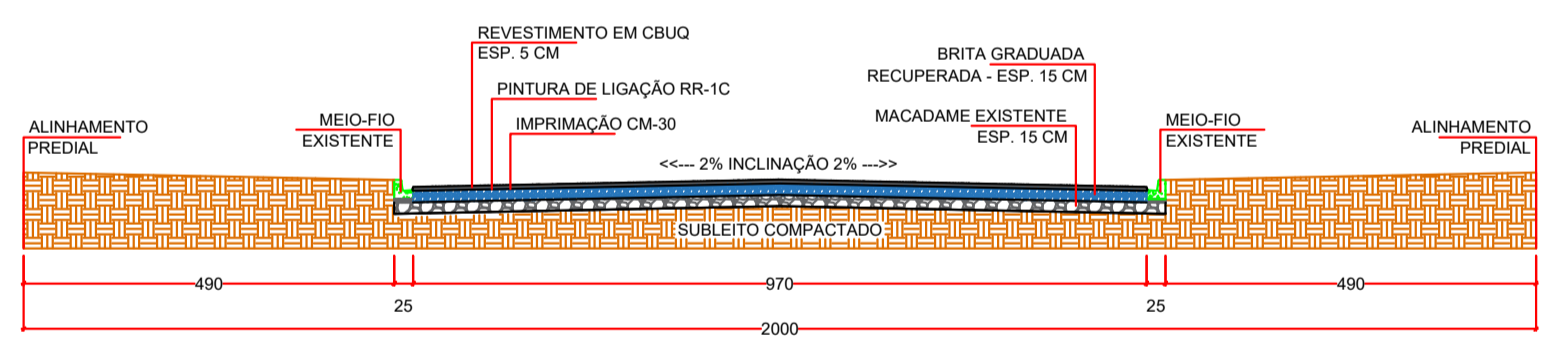
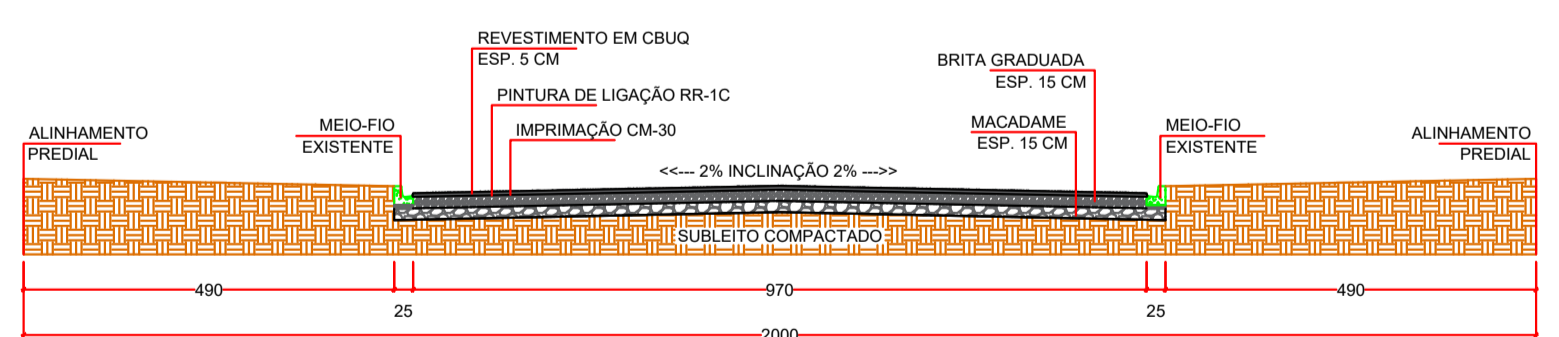


PROJETO DE PAVIMENTAÇÃO
ESCALA 1 : 500

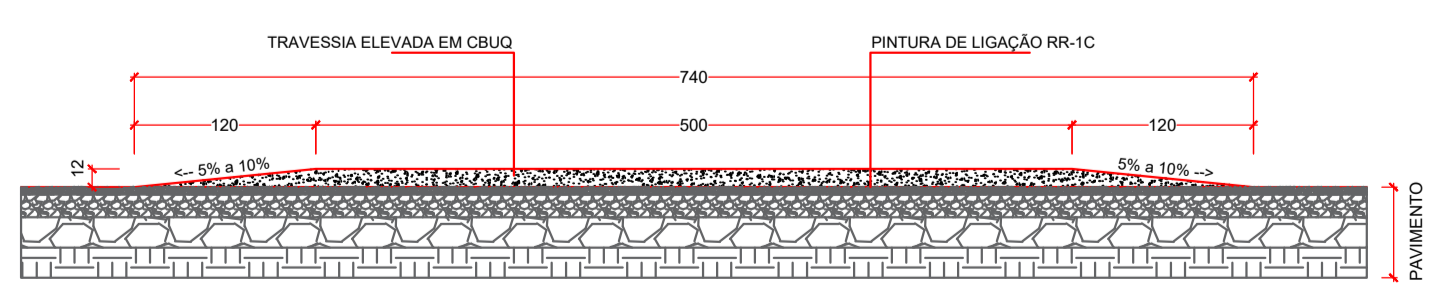
- LEGENDA:**
- PAVIMENTO EXISTENTE
 - ÁREA A SER PAVIMENTADA
 - TRAVESSIA ELEVADA
 - MEIO-FIO EXISTENTE
 - MEIO-FIO A EXECUTAR



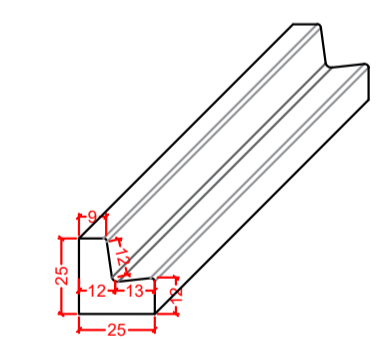
CORTE A-A'
ESCALA 1 : 100



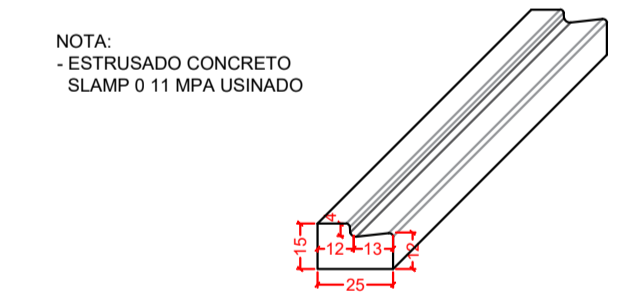
CORTE B-B'
ESCALA 1 : 100



TRAVESSIA ELEVADA
ESCALA 1 : 50



MEIO-FIO TIPO 2
ESCALA 1 : 25



MEIO-FIO REBAIXADO TIPO 7
ESCALA 1 : 25

NOTA:
- ESTRUSADO CONCRETO
SLAMP 0 11 MPA USINADO

PAVIMENTAÇÃO								
Trecho	Extensão (m)	Largura (m)	Área de Pavimentação (m²)	Macadame (m³)	Brita Graduada (m³)	Meio-fio (m)	Macadame (m³) (sob meio-fio)	CBUQ (m³)
Rua Agenor de Oliveira - Trecho 1	91,11	9,70	883,77	-	132,57	-	-	44,19
Rua Agenor de Oliveira - Trecho 2	67,60	9,70	655,72	36,86	98,36	-	-	32,79
Escape 01			428,58	64,29	64,29	33,41	1,25	21,43
Escape 02			18,96	-	2,84	-	-	0,95
Escape 03			14,99	-	2,25	-	-	0,75
Escape 04			117,69	17,65	17,65	-	-	5,88
TOTAL			2.119,71	118,80	317,96	33,41	1,25	105,99

LOMBADAS/ TRAVESSIA ELEVADA					
Descrição	QTD (und)	Largura da pista (m)	Largura (m)	Pintura de Ligação (m²)	CBUQ (m³)
Travessia elevada - Rua Agenor de Oliveira	1,00	9,70	6,40	62,08	6,05
Travessia elevada - Rua Onze de Julho	1,00	15,40	6,40	98,56	9,61
TOTAL	2,00	-	-	160,64	15,66

PREFEITURA MUNICIPAL DE SANTA MARIA DO OESTE
CNPJ: 95.684.544/0001-26
Rua José de França Pereira, nº 10 - Fone: (42) 3644-1137 CEP: 85230-000 - Santa Maria do Oeste - Paraná

PAVIMENTAÇÃO ASFÁLTICA
RUA AGENOR DE OLIVEIRA - SANTA MARIA DO OESTE

PROJETO DE PAVIMENTAÇÃO

APROVAÇÕES: _____ DESenhO: Bruno C. de Campos DATA: 26/06/2023 ULTIMA REVISÃO: 26/06/2023

PAVIMENTAÇÃO ASFÁLTICA
Área de Pavimentação: 2.119,71 m²

RESPONSÁVEL TÉCNICO: Bruno Cesar de Campos CREA-PR 177.596/D PROPONENTE: Oscar Delgado PREFEITO MUNICIPAL ESCALAS: Indicadas PRANCHAS: **04/06**